



MUNICÍPIO DE RIBEIRÃO DOS ÍNDIOS

C.N.P.J.: 01.552.221/0001-35

Rua Eugênio Volpe, n.º 250 - CEP 19.380-000 - Ribeirão dos Índios - Estado de São Paulo
Fone: (18) 3261-6256 - Fax: (18) 3261-6104

E-mail: pmri@ribeiraodosindios.sp.gov.br - Site: ribeiraodosindios.sp.gov.br

VIVA A VIDA SEM DROGAS, DENUNCIE! - Telefone: 190

PLANTÃO 24 HORAS POR DIA - Observação: A DENÚNCIA É ANÔNIMA

LEI MUNICIPAL N.1074/2026, DE 01 DE JUNHO DE 2026.

"INSTITUI O PLANO MUNICIPAL DE SANEAMENTO BÁSICO E DÁ OUTRAS PROVIDÊNCIAS."

VALDECI JOSÉ FERNANDES, Prefeito Municipal de Ribeirão dos Índios, usando das atribuições que lhe são conferidas por lei, faz saber que a Câmara Municipal de Ribeirão dos Índios, APROVOU e eu SANCIONO e PROMULGO a seguinte Lei Complementar:

I. DAS DISPOSIÇÕES PRELIMINARES

Art. 1º. Na implantação do Plano Municipal de Saneamento Básico, constante do Anexo I, parte integrante desta Lei, o Município de Ribeirão dos Índios deverá articular e coordenar recursos tecnológicos, humanos, econômicos e financeiros para a garantia da execução dos serviços públicos de saneamento básico, em conformidade com os princípios e diretrizes da Lei n. 11.445/2007, alterada pela Lei n. 14.026/2020.

Art. 2º. São diretrizes do Plano Municipal de Saneamento Básico a melhoria da qualidade dos serviços de saneamento básico, a garantia dos benefícios da salubridade ambiental para toda a população, a manutenção do meio ambiente ecologicamente equilibrado e o fortalecimento dos instrumentos disponíveis ao Poder Público e à coletividade.

Parágrafo único. Na implementação do Plano Municipal de Saneamento Básico, deverão ser considerados:

I. O Plano Regional Integrado de Saneamento Básico da UGRHI 21 Ribeirão dos Índios, aprovado pela Deliberação n. 02; e,

II. O Plano da Bacia Hidrográfica do Rio do Peixe.

Art. 3º. Para efeitos desta Lei, considera-se saneamento básico o conjunto de serviços, infraestruturas e instalações operacionais de:

I. Abastecimento de água potável: constituído pelas atividades, infraestruturas e instalações necessárias ao abastecimento público de água potável, desde a captação até as ligações prediais e respectivos instrumentos de medição;

II. Esgotamento sanitário: constituído pelas atividades, infraestruturas e instalações operacionais de coleta, transporte, tratamento e disposição final adequados dos esgotos sanitários, desde as ligações prediais até o seu lançamento final no meio ambiente;

III. Limpeza urbana e manejo de resíduos sólidos: conjunto de atividades, infraestruturas e instalações operacionais de coleta, transporte, transbordo, tratamento e destino final do lixo doméstico e do lixo originário da varrição e limpeza de logradouros e vias públicas; e,

IV. Drenagem e manejo das águas pluviais urbanas: conjunto de atividades, infraestruturas e instalações operacionais de drenagem urbana de águas pluviais, de transporte, retenção ou retenção para o amortecimento de vazões de cheias, e disposição final das águas pluviais drenadas nas áreas urbanas.

Art. 4º. O Plano Municipal de Saneamento Básico será considerado para um horizonte de 20 (vinte) anos, devendo ser revisto periodicamente em prazos não superiores a 10 (dez) anos.

§ 1º. As revisões de que trata o caput deste artigo deverão preceder à elaboração do Plano Plurianual do Município de Ribeirão dos Índios, nos termos do art. 19, § 4º, da Lei nº 11.445/2007, alterada pela Lei nº 14.026/2020.

§ 2º. O Poder Executivo Municipal deverá encaminhar a proposta de revisão do Plano Municipal de Saneamento Básico à Câmara dos Vereadores, com as eventuais alterações, a atualização e a consolidação do plano anteriormente vigente.



MUNICÍPIO DE RIBEIRÃO DOS ÍNDIOS

C.N.P.J.: 01.552.221/0001-35

Rua Eugênio Volpe, n.º 250 - CEP 19.380-000 - Ribeirão dos Índios - Estado de São Paulo
Fone: (18) 3261-6256 - Fax: (18) 3261-6104

E-mail: pmri@ribeiraodosindios.sp.gov.br - Site: ribeiraodosindios.sp.gov.br

VIVA A VIDA SEM DROGAS, DENUNCIE! - Telefone: 190

PLANTÃO 24 HORAS POR DIA - Observação: A DENÚNCIA É ANÔNIMA

II. DOS OBJETIVOS E PRINCÍPIOS

Art. 5º. O Plano Municipal de Saneamento Básico tem por objetivo geral promover a universalização do saneamento básico em todo o território de Ribeirão dos Índios, ampliando progressivamente o acesso de todos os domicílios permanentes aos serviços, conforme estabelecido na Lei n. 14.026/2020, o novo marco legal do saneamento básico.

Parágrafo único. Para alcançar o objetivo geral de universalização, em conformidade com a Lei n. 14.026/2020, são objetivos específicos do Plano de Saneamento Básico de Ribeirão dos Índios:

I. A garantia da qualidade e eficiência dos serviços, buscando sua melhoria e extensão às localidades ainda não atendidas;

II. A sua implementação em prazos razoáveis, de modo a atingir as metas fixadas no plano, de acordo com o novo marco legal;

III. A criação de meios e instrumentos para regulação, fiscalização, monitoramento e gestão dos serviços;

IV. A promoção de programas de educação ambiental de forma a estimular a conscientização da população em relação à importância do meio ambiente equilibrado e à necessidade de sua proteção, sobretudo em relação ao saneamento; e,

V. A viabilidade econômico-financeira dos serviços, considerando a capacidade de pagamento pela população de baixa renda na definição de taxas, tarifas e outros preços públicos.

Art. 6º. Além dos princípios expressos acima, serão observados, para a implementação do Plano Municipal de Saneamento Básico, os seguintes princípios fundamentais:

I. Integralidade dos serviços de saneamento básico;

II. Preservação da saúde pública e a proteção do meio ambiente;

III. Adequação de métodos, técnicas e processos que considerem as peculiaridades locais e regionais;

IV. Articulação com outras políticas públicas;

V. Eficiência e sustentabilidade econômica, técnica, social e ambiental;

VI. Utilização de tecnologias apropriadas;

VII. Transparência das ações;

VIII. Controle social;

IX. Segurança, qualidade e regularidade;

X. Integração das infraestruturas e serviços com a gestão eficiente dos recursos hídricos.

III. DOS INSTRUMENTOS

Art. 7º. Os programas e projetos específicos, voltados à melhoria da qualidade e ampliação da oferta dos serviços de abastecimento de água, esgotamento sanitário, limpeza urbana e drenagem constituirão os instrumentos básicos para a gestão dos serviços, devendo incorporar os princípios e diretrizes contidos nesta Lei.

Parágrafo único. Os programas e projetos específicos do setor de saneamento básico deverão ser regulamentados por Decretos do Poder Executivo Municipal, na medida em que forem criados, inclusive com a especificação dos recursos orçamentários a serem aplicados.

Art. 8º. A implantação do Plano Municipal de Saneamento Básico, a cargo do Departamento Municipal de Agricultura, Abastecimento e Meio Ambiente, pressupõe a participação dos diversos agentes envolvidos, inclusive os demais órgãos e entidades da Administração Pública Municipal, operadores dos serviços, associações de bairro e demais entes da sociedade civil organizada.

IV. DA RESPONSABILIDADE DOS AGENTES ENVOLVIDOS COM O SANEAMENTO BÁSICO

Art. 9º. A prestação dos serviços de saneamento básico é de titularidade do Poder Executivo Municipal e poderá ser delegada a terceiros mediante contrato, sob o regime de direito público, para execução de uma ou mais atividades.



MUNICÍPIO DE RIBEIRÃO DOS ÍNDIOS

C.N.P.J.: 01.552.221/0001-35

Rua Eugênio Volpe, n.º 250 - CEP 19.380-000 - Ribeirão dos Índios - Estado de São Paulo
Fone: (18) 3261-6256 - Fax: (18) 3261-6104

E-mail: pmri@ribeiraodosindios.sp.gov.br - Site: ribeiraodosindios.sp.gov.br
VIVA A VIDA SEM DROGAS, DENUNCIE! - Telefone: 190
PLANTÃO 24 HORAS POR DIA - Observação: A DENÚNCIA É ANÔNIMA

§ 1º. A delegação da prestação dos serviços de saneamento básico não dispensa o cumprimento, pelo prestador, do Plano Municipal de Saneamento Básico, constante do Anexo I.

§ 2º. Os planos de investimentos e os projetos relativos ao contrato deverão ser compatíveis com o Plano Municipal de Saneamento Básico, constante do Anexo I.

§ 3º. Os contratos mencionados no *caput* não poderão conter cláusulas que prejudiquem as atividades de regulação e de fiscalização ou o acesso às informações dos serviços contratados.

§ 4º. No caso de mais de um prestador executar atividade interdependente de outra, a relação entre elas deverá ser regulada por contrato, devendo entidade única ser encarregada das funções de regulação e fiscalização, observado o disposto no Art. 12, da Lei n. 11.445/2007.

§ 5º. Na hipótese de entidade da Administração Pública Municipal ser contratada para a prestação de serviços de saneamento básico nos termos do presente artigo, deverá submeter-se às regras aplicáveis aos demais prestadores.

Art. 10º. O Município deverá regular e fiscalizar a prestação dos serviços públicos de saneamento básico, ficando desde já autorizado a delegar essas atividades a entidade reguladora independente, constituída dentro dos limites territoriais do Estado de São Paulo, nos termos do §1º, do Art. 23, da Lei n. 11.445/2007, alterado pela Lei n. 14.026/2020.

Parágrafo único. Caberá ao ente regulador e fiscalizador dos serviços de saneamento básico a verificação do cumprimento do Plano Municipal de Saneamento Básico, constante do Anexo I desta Lei, por parte dos prestadores dos serviços, na forma das disposições legais, regulamentares e contratuais.

Art. 11. Como forma de garantir a implantação do Plano Municipal de Saneamento Básico, são deveres dos prestadores dos serviços:

I. Prestar serviço adequado e com atualidade, na forma prevista nas normas técnicas aplicáveis e no contrato, quando os serviços forem objeto de relação contratual;

II. Prestar contas da gestão do serviço ao Município de Ribeirão dos Índios quando os serviços forem objeto de relação contratual, e aos usuários, por escrito, mediante solicitação destes;

III. Cumprir e fazer cumprir as normas de proteção ambiental e de proteção à saúde, aplicáveis aos serviços;

IV. Permitir aos encarregados da fiscalização livre acesso, em qualquer época, às obras, aos equipamentos e às instalações integrantes do serviço;

V. Zelar pela integridade dos bens vinculados à prestação do serviço; e,

VI. Captar, aplicar e gerir os recursos financeiros necessários à prestação do serviço.

§ 1º. Para os efeitos desta Lei, considera-se serviço adequado, aquele que satisfaz as condições de regularidade, continuidade, eficiência, segurança, atualidade, generalidade e cortesia na sua prestação, bem como a modicidade tarifária.

§ 2º. A atualidade compreende a modernidade das técnicas, dos equipamentos e das instalações, a sua conservação, bem como a melhoria e expansão do serviço.

Art. 12. Tendo em vista que os usuários diretos e indiretos dos serviços de saneamento básico são os beneficiários finais do Plano Municipal de Saneamento Básico, constituem seus direitos e obrigações:

I. Receber serviço adequado;

II. Receber dos prestadores informações para a defesa de interesses individuais ou coletivos;

III. Levar ao conhecimento do Município de Ribeirão dos Índios e do prestador as irregularidades de que tenham conhecimento, referentes ao serviço prestado;

IV. Comunicar às autoridades competentes os atos ilícitos eventualmente praticados na prestação do serviço;

V. Contribuir para a permanência das boas condições dos bens públicos através dos quais lhes são prestados os serviços.

V. DAS INFRAÇÕES E PENALIDADES



MUNICÍPIO DE RIBEIRÃO DOS ÍNDIOS

C.N.P.J.: 01.552.221/0001-35

Rua Eugênio Volpe, n.º 250 - CEP 19.380-000 - Ribeirão dos Índios - Estado de São Paulo

Fone: (18) 3261-6256 - Fax: (18) 3261-6104

E-mail: pmri@ribeiraodosindios.sp.gov.br - Site: ribeiraodosindios.sp.gov.br

VIVA A VIDA SEM DROGAS, DENUNCIE! - Telefone: 190

PLANTÃO 24 HORAS POR DIA - Observação: A DENÚNCIA É ANÔNIMA

Art. 13. Sem prejuízo das sanções civis e penais cabíveis, as infrações ao disposto nesta Lei e seus instrumentos, cometidas pelos prestadores de serviços, acarretará a aplicação da penalidade de advertência, com prazo para regularização, pelo ente regulador, observados, sempre, os princípios da ampla defesa e do contraditório.

§ 1º. A penalidade de advertência prevista no *caput* poderá ser aplicada mediante a lavratura de auto de infração, para as infrações administrativas de menor lesividade, garantidos a ampla defesa e o contraditório.

§ 2º. Sem prejuízo do disposto no *caput*, se o ente regulador constatar a existência de irregularidades a serem sanadas, lavrará o auto de infração com a indicação da respectiva sanção de advertência, ocasião em que estabelecerá prazo para que o infrator sane tais irregularidades.

§ 3º. Sanadas as irregularidades no prazo concedido, o ente regulador certificará o ocorrido nos autos e dará seguimento ao processo.

§ 4º. Caso o autuado, por negligência ou dolo, deixe de sanar as irregularidades, dá direito ao ente regulador de adotar medidas judiciais para garantia da reparação dos danos e aplicação de multas ao infrator.

Art. 14. Além da penalidade de advertência a Administração poderá adotar medidas judiciais cabíveis para o caso no intuito de garantir a reparação dos danos, bem como a aplicação de multas ao infrator.

VI - DAS DISPOSIÇÕES FINAIS E TRANSITÓRIAS

Art. 15. Constitui órgão executivo do Plano Municipal de Saneamento Básico, constante do Anexo I, o Departamento Municipal de Agricultura, Abastecimento e Meio Ambiente, na forma desta lei.

Art. 16. As despesas decorrentes da execução desta lei serão custeadas por dotações próprias constantes dos orçamentos anuais.

Parágrafo único: o demonstrativo de impacto orçamentário e financeiro de que trata os art. 16 e 17 da lei complementar nº 101/00 fica dispensado, tendo em vista que limitar-se-á as dotações já consignadas nos orçamentos.

Art. 17. Esta Lei entra em vigor na data de sua publicação, revogadas as disposições em contrário.

Ribeirão dos Índios - SP, 01 de junho de 2026.

VALDECI JOSÉ FERNANDES
Prefeito Municipal

Registrado na Prefeitura Municipal de Ribeirão dos Índios, na data supra, e publicado no site www.ribeiraodosindios.sp.gov.br e no Diário Oficial Eletrônico do Município.

Samuel Alves Ferreira
ASSESSOR DE GABINETE



MUNICÍPIO DE RIBEIRÃO DOS ÍNDIOS

C.N.P.J.: 01.552.221/0001-35

Rua Eugênio Volpe, n.º 250 - CEP 19.380-000 - Ribeirão dos Índios - Estado de São Paulo

Fone: (18) 3261-6256 - Fax: (18) 3261-6104

E-mail: pmri@ribeiraodosindios.sp.gov.br - Site: ribeiraodosindios.sp.gov.br

VIVA A VIDA SEM DROGAS, DENUNCIE! - Telefone: 190

PLANTÃO 24 HORAS POR DIA - Observação: A DENÚNCIA É ANÔNIMA

ANEXO I

PLANO MUNICIPAL DE SANEAMENTO BÁSICO



DIÁRIO OFICIAL

MUNICÍPIO DE RIBEIRÃO DOS ÍNDIOS

Conforme Lei Municipal

Página 2 de 275

Terça-feira, 16 de junho de 2026

Ano III | Edição nº 205

PODER EXECUTIVO
Atos Administrativos
Lei Municipal

**LEI MUNICIPAL N.1074/2026,
DE 01 DE JUNHO DE 2026.**

**"INSTITUI O PLANO
MUNICIPAL DE SANEAMENTO
BÁSICO E DÁ OUTRAS
PROVIDÊNCIAS."**

VALDECI JOSÉ FERNANDES, Prefeito Municipal de Ribeirão dos Índios, usando das atribuições que lhe são conferidas por lei, faz saber que a Câmara Municipal de Ribeirão dos Índios, APROVOU e eu **SANCIONO** e **PROMULGO** a seguinte Lei Complementar:

I. DAS DISPOSIÇÕES PRELIMINARES

Art. 1º. Na implantação do Plano Municipal de Saneamento Básico, constante do Anexo I, parte integrante desta Lei, o Município de Ribeirão dos Índios deverá articular e coordenar recursos tecnológicos, humanos, econômicos e financeiros para a garantia da execução dos serviços públicos de saneamento básico, em conformidade com os princípios e diretrizes da Lei n. 11.445/2007, alterada pela Lei n. 14.026/2020.

Art. 2º. São diretrizes do Plano Municipal de Saneamento Básico a melhoria da qualidade dos serviços de saneamento básico, a garantia dos benefícios da salubridade ambiental para toda a população, a manutenção do meio ambiente ecologicamente equilibrado e o fortalecimento dos instrumentos disponíveis ao Poder Público e à coletividade.

Parágrafo único. Na implementação do Plano Municipal de Saneamento Básico, deverão ser considerados:

I. O Plano Regional Integrado de Saneamento Básico da UGRHI 21 Ribeirão dos Índios, aprovado pela Deliberação n. 02; e,

II. O Plano da Bacia Hidrográfica do Rio do Peixe.

Art. 3º. Para efeitos desta Lei, considera-se saneamento básico o conjunto de serviços, infraestruturas e instalações operacionais de:

I. Abastecimento de água potável: constituído pelas atividades, infraestruturas e instalações necessárias ao abastecimento público de água potável, desde a captação até as ligações prediais e respectivos instrumentos de medição;

II. Esgotamento sanitário: constituído pelas atividades, infraestruturas e instalações operacionais de coleta, transporte, tratamento e disposição final adequados dos esgotos sanitários, desde as ligações prediais até o seu lançamento final no meio ambiente;

III. Limpeza urbana e manejo de resíduos sólidos: conjunto de atividades, infraestruturas e instalações

operacionais de coleta, transporte, transbordo, tratamento e destino final do lixo doméstico e do lixo originário da varrição e limpeza de logradouros e vias públicas; e,

IV. Drenagem e manejo das águas pluviais urbanas: conjunto de atividades, infraestruturas e instalações operacionais de drenagem urbana de águas pluviais, de transporte, detenção ou retenção para o amortecimento de vazões de cheias, e disposição final das águas pluviais drenadas nas áreas urbanas.

Art. 4º. O Plano Municipal de Saneamento Básico será considerado para um horizonte de 20 (vinte) anos, devendo ser revisto periodicamente em prazos não superiores a 10 (dez) anos.

§ 1º. As revisões de que trata o caput deste artigo deverão preceder à elaboração do Plano Plurianual do Município de Ribeirão dos Índios, nos termos do art. 19, § 4º, da Lei nº 11.445/2007, alterada pela Lei nº 14.026/2020.

§ 2º. O Poder Executivo Municipal deverá encaminhar a proposta de revisão do Plano Municipal de Saneamento Básico à Câmara dos Vereadores, com as eventuais alterações, a atualização e a consolidação do plano anteriormente vigente.

II. DOS OBJETIVOS E PRINCÍPIOS

Art. 5º. O Plano Municipal de Saneamento Básico tem por objetivo geral promover a universalização do saneamento básico em todo o território de Ribeirão dos Índios, ampliando progressivamente o acesso de todos os domicílios permanentes aos serviços, conforme estabelecido na Lei n. 14.026/2020, o novo marco legal do saneamento básico.

Parágrafo único. Para alcançar o objetivo geral de universalização, em conformidade com a Lei n. 14.026/2020, são objetivos específicos do Plano de Saneamento Básico de Ribeirão dos Índios:

I. A garantia da qualidade e eficiência dos serviços, buscando sua melhoria e extensão às localidades ainda não atendidas;

II. A sua implementação em prazos razoáveis, de modo a atingir as metas fixadas no plano, de acordo com o novo marco legal;

III. A criação de meios e instrumentos para regulação, fiscalização, monitoramento e gestão dos serviços;

IV. A promoção de programas de educação ambiental de forma a estimular a conscientização da população em relação à importância do meio ambiente equilibrado e à necessidade de sua proteção, sobretudo em relação ao saneamento; e,

V. A viabilidade econômico-financeira dos serviços, considerando a capacidade de pagamento pela população de baixa renda na definição de taxas, tarifas e outros preços públicos.

Art. 6º. Além dos princípios expressos acima, serão observados, para a implementação do Plano Municipal de Saneamento Básico, os seguintes princípios fundamentais:

I. Integralidade dos serviços de saneamento básico;



DIÁRIO OFICIAL

MUNICÍPIO DE RIBEIRÃO DOS ÍNDIOS

Conforme Lei Municipal

Página 3 de 275

Terça-feira, 16 de junho de 2026

Ano III | Edição nº 205

II. Preservação da saúde pública e a proteção do meio ambiente;

III. Adequação de métodos, técnicas e processos que considerem as peculiaridades locais e regionais;

IV. Articulação com outras políticas públicas;

V. Eficiência e sustentabilidade econômica, técnica, social e ambiental;

VI. Utilização de tecnologias apropriadas;

VII. Transparência das ações;

VIII. Controle social;

IX. Segurança, qualidade e regularidade;

X. Integração das infraestruturas e serviços com a gestão eficiente dos recursos hídricos.

III. DOS INSTRUMENTOS

Art. 7º. Os programas e projetos específicos, voltados à melhoria da qualidade e ampliação da oferta dos serviços de abastecimento de água, esgotamento sanitário, limpeza urbana e drenagem constituirão os instrumentos básicos para a gestão dos serviços, devendo incorporar os princípios e diretrizes contidos nesta Lei.

Parágrafo único. Os programas e projetos específicos do setor de saneamento básico deverão ser regulamentados por Decretos do Poder Executivo Municipal, na medida em que forem criados, inclusive com a especificação dos recursos orçamentários a serem aplicados.

Art. 8º. A implantação do Plano Municipal de Saneamento Básico, a cargo do Departamento Municipal de Agricultura, Abastecimento e Meio Ambiente, pressupõe a participação dos diversos agentes envolvidos, inclusive os demais órgãos e entidades da Administração Pública Municipal, operadores dos serviços, associações de bairro e demais entes da sociedade civil organizada.

IV. DA RESPONSABILIDADE DOS AGENTES ENVOLVIDOS COM O SANEAMENTO BÁSICO

Art. 9º. A prestação dos serviços de saneamento básico é de titularidade do Poder Executivo Municipal e poderá ser delegada a terceiros mediante contrato, sob o regime de direito público, para execução de uma ou mais atividades.

§ 1º. A delegação da prestação dos serviços de saneamento básico não dispensa o cumprimento, pelo prestador, do Plano Municipal de Saneamento Básico, constante do Anexo I.

§ 2º. Os planos de investimentos e os projetos relativos ao contrato deverão ser compatíveis com o Plano Municipal de Saneamento Básico, constante do Anexo I.

§ 3º. Os contratos mencionados no *caput* não poderão conter cláusulas que prejudiquem as atividades de regulação e de fiscalização ou o acesso às informações dos serviços contratados.

§ 4º. No caso de mais de um prestador executar atividade interdependente de outra, a relação entre elas deverá ser regulada por contrato, devendo entidade única ser encarregada das funções de regulação e fiscalização, observado o disposto no Art. 12, da Lei n. 11.445/2007.

§ 5º. Na hipótese de entidade da Administração Pública Municipal ser contratada para a prestação de serviços de saneamento básico nos termos do presente artigo, deverá submeter-se às regras aplicáveis aos demais prestadores.

Art. 10º. O Município deverá regular e fiscalizar a prestação dos serviços públicos de saneamento básico, ficando desde já autorizado a delegar essas atividades a entidade reguladora independente, constituída dentro dos limites territoriais do Estado de São Paulo, nos termos do §1º, do Art. 23, da Lei n. 11.445/2007, alterado pela Lei n. 14.026/2020.

Parágrafo único. Caberá ao ente regulador e fiscalizador dos serviços de saneamento básico a verificação do cumprimento do Plano Municipal de Saneamento Básico, constante do Anexo I desta Lei, por parte dos prestadores dos serviços, na forma das disposições legais, regulamentares e contratuais.

Art. 11. Como forma de garantir a implantação do Plano Municipal de Saneamento Básico, são deveres dos prestadores dos serviços:

I. Prestar serviço adequado e com atualidade, na forma prevista nas normas técnicas aplicáveis e no contrato, quando os serviços forem objeto de relação contratual;

II. Prestar contas da gestão do serviço ao Município de Ribeirão dos Índios quando os serviços forem objeto de relação contratual, e aos usuários, por escrito, mediante solicitação destes;

III. Cumprir e fazer cumprir as normas de proteção ambiental e de proteção à saúde, aplicáveis aos serviços;

IV. Permitir aos encarregados da fiscalização livre acesso, em qualquer época, às obras, aos equipamentos e às instalações integrantes do serviço;

V. Zelar pela integridade dos bens vinculados à prestação do serviço; e,

VI. Captar, aplicar e gerir os recursos financeiros necessários à prestação do serviço.

§ 1º. Para os efeitos desta Lei, considera-se serviço adequado, aquele que satisfaz as condições de regularidade, continuidade, eficiência, segurança, atualidade, generalidade e cortesia na sua prestação, bem como a modicidade tarifária.

§ 2º. A atualidade compreende a modernidade das técnicas, dos equipamentos e das instalações, a sua conservação, bem como a melhoria e expansão do serviço.

Art. 12. Tendo em vista que os usuários diretos e indiretos dos serviços de saneamento básico são os beneficiários finais do Plano Municipal de Saneamento Básico, constituem seus direitos e obrigações:

I. Receber serviço adequado;

II. Receber dos prestadores informações para a defesa de interesses individuais ou coletivos;

III. Levar ao conhecimento do Município de Ribeirão dos Índios e do prestador as irregularidades de que tenham conhecimento, referentes ao serviço prestado;



DIÁRIO OFICIAL

MUNICÍPIO DE RIBEIRÃO DOS ÍNDIOS

Conforme Lei Municipal

Página 4 de 275

Terça-feira, 16 de junho de 2026

Ano III | Edição nº 205

IV. Comunicar às autoridades competentes os atos ilícitos eventualmente praticados na prestação do serviço;

V. Contribuir para a permanência das boas condições dos bens públicos através dos quais lhes são prestados os serviços.

V. DAS INFRAÇÕES E PENALIDADES

Art. 13. Sem prejuízo das sanções civis e penais cabíveis, as infrações ao disposto nesta Lei e seus instrumentos, cometidas pelos prestadores de serviços, acarretará a aplicação da penalidade de advertência, com prazo para regularização, pelo ente regulador, observados, sempre, os princípios da ampla defesa e do contraditório.

§ 1º. A penalidade de advertência prevista no *caput* poderá ser aplicada mediante a lavratura de auto de infração, para as infrações administrativas de menor lesividade, garantidos a ampla defesa e o contraditório.

§ 2º. Sem prejuízo do disposto no *caput*, se o ente regulador constatar a existência de irregularidades a serem sanadas, lavrará o auto de infração com a indicação da respectiva sanção de advertência, ocasião em que estabelecerá prazo para que o infrator sane tais irregularidades.

§ 3º. Sanadas as irregularidades no prazo concedido, o ente regulador certificará o ocorrido nos autos e dará seguimento ao processo.

§ 4º. Caso o autuado, por negligência ou dolo, deixe de sanar as irregularidades, dá direito ao ente regulador de adotar medidas judiciais para garantia da reparação dos danos e aplicação de multas ao infrator.

Art. 14. Além da penalidade de advertência a Administração poderá adotar medidas judiciais cabíveis para o caso no intuito de garantir a reparação dos danos, bem como a aplicação de multas ao infrator.

VI - DAS DISPOSIÇÕES FINAIS E TRANSITÓRIAS

Art. 15. Constitui órgão executivo do Plano Municipal de Saneamento Básico, constante do Anexo I, o Departamento Municipal de Agricultura, Abastecimento e Meio Ambiente, na forma desta lei.

Art. 16. As despesas decorrentes da execução desta lei serão custeadas por dotações próprias constantes dos orçamentos anuais.

Parágrafo único: o demonstrativo de impacto orçamentário e financeiro de que trata os art. 16 e 17 da lei complementar nº 101/00 fica dispensado, tendo em vista que limitar-se-á as dotações já consignadas nos orçamentos.

Art. 17. Esta Lei entra em vigor na data de sua publicação, revogadas as disposições em contrário.

Ribeirão dos Índios - SP, 01 de junho de 2026.

VALDECI JOSÉ FERNANDES

Prefeito Municipal

Registrado na Prefeitura Municipal de Ribeirão dos Índios, na data supra, e publicado no site www.ribeiraodosindios.sp.gov.br e no Diário Oficial Eletrônico do Município.

Samuel Alves Ferreira

ASSESSOR DE GABINETE

ANEXO I

PLANO MUNICIPAL DE SANEAMENTO BÁSICO



SECRETARIA DE INFRAESTRUTURA E MEIO AMBIENTE - SIMA

REV.	DATA	MODIFICAÇÃO	CLIENTE	
			VERIFICAÇÃO	APROVAÇÃO
5	30/11/2022	Emissão Final		
3	31/08/2022	Emissão Final		
2	30/05/2022	Atendimento ao Parecer CSAN/SIMA		
1	29/04/2022	Atendimento aos Pareceres CSAN/SIMA e ARSESP		
0	08/02/2022	Emissão Inicial		

ENGECORPS **maubertec**

**REVISÃO/ATUALIZAÇÃO DE PLANOS MUNICIPAIS DE SANEAMENTO
ESPECÍFICOS DOS SERVIÇOS DE ABASTECIMENTO DE ÁGUA POTÁVEL E
ESGOTAMENTO SANITÁRIO, DOS MUNICÍPIOS REGULADOS E
FISCALIZADOS PELA ARSESP**

**Produto 2 (P2) – Revisão/Atualização dos Planos Municipais de
Saneamento Básico dos Serviços de Abastecimento de Água Potável e
Esgotamento Sanitário**

**Município – Ribeirão dos Índios – Bloco 03
UGRHI 21 – Bacia Hidrográfica do Rio do Peixe**

ELABORADO:		APROVADO:	
CFO/NFI		Maria Bernardete Sousa Sender ART Nº 28027230210311983 CREA Nº 0601694180-SP	
VERIFICADO:		COORDENADOR GERAL:	
JMJ		Marcos Oliveira Godoi ART Nº 28027230210282871 CREA Nº 0605018477-SP	
Nº (CLIENTE):		DATA:	FOLHA:
		30/11/2022	
Nº ENGECORPS:		REVISÃO:	
1442-SMA-01-SA-RT-3039		R4	1/262

SECRETARIA DE INFRAESTRUTURA E MEIO AMBIENTE

SIMA

Revisão/Atualização de Planos Municipais de Saneamento Específicos dos Serviços de Abastecimento de Água Potável e Esgotamento Sanitário, dos Municípios Regulados e Fiscalizados pela ARSESP

PRODUTO 2 (P2) – REVISÃO/ATUALIZAÇÃO DOS PLANOS MUNICIPAIS DE SANEAMENTO BÁSICO DOS SERVIÇOS DE ABASTECIMENTO DE ÁGUA POTÁVEL E ESGOTAMENTO SANITÁRIO

***MUNICÍPIO: RIBEIRÃO DOS ÍNDIOS
BLOCO 03***

UGRHI 21 – BACIA HIDROGRÁFICA DO RIO DO PEIXE

CONSÓRCIO ENGECORPS▲MAUBERTEC

1442-SMA-01-SA-RT-3039-R4

NOVEMBRO / 2022

ÍNDICE

PÁG.

APRESENTAÇÃO	10
1. INTRODUÇÃO.....	12
2. ESTUDOS, PLANOS E PROJETOS RELEVANTES	14
2.1 PLANO MUNICIPAL DE SANEAMENTO VIGENTE.....	14
2.2 CONTRATO DE PROGRAMA SABESP.....	16
2.3 PLANO DE BACIA DAS UGRHI 20 E 21 – RIOS AGUAPEÍ E PEIXE.....	18
2.4 PLANO DIRETOR DE SANEAMENTO BÁSICO DOS MUNICÍPIOS OPERADOS PELA SABESP NA UGRHI 21 – RIO DO PEIXE.....	31
2.5 PLANO DIRETOR MUNICIPAL	38
2.6 ATUALIZAÇÕES DAS NORMAS DE REFERÊNCIA DECORRENTES DO NOVO MARCO LEGAL.....	38
3. CARACTERIZAÇÃO GERAL DO MUNICÍPIO DE RIBEIRÃO DOS ÍNDIOS	41
3.1 ASPECTOS FÍSICOS TERRITORIAIS	41
3.2 ASPECTOS SOCIAIS E ECONÔMICOS.....	48
4. DESCRIÇÃO DOS SISTEMAS DE SANEAMENTO DE RIBEIRÃO DOS ÍNDIOS	54
4.1 SISTEMA DE ABASTECIMENTO DE ÁGUA EXISTENTE	54
4.2 SISTEMA DE ESGOTAMENTO SANITÁRIO EXISTENTE	59
5. ESTRUTURA ADMINISTRATIVA, COMERCIAL E OPERACIONAL DO PRESTADOR	66
5.1 DESCRIÇÃO DOS SERVIÇOS - FORMATOS LEGAIS E INSTITUCIONAIS.....	66
5.2 QUADRO DEMONSTRATIVO DA DESCRIÇÃO DOS SERVIÇOS	66
5.3 GESTÃO DO SISTEMA COMERCIAL E ATENDIMENTO AO PÚBLICO	67
6. INFORMAÇÕES FINANCEIRAS.....	68
6.1 SISTEMA DE ABASTECIMENTO DE ÁGUA	68
6.2 SISTEMA DE ESGOTAMENTO SANITÁRIO	70
6.3 INFORMAÇÕES COMERCIAIS	72
6.4 INVESTIMENTOS PREVISTOS.....	73
7. ESTUDO POPULACIONAL E DE DEMANDAS E CONTRIBUIÇÕES.....	74
7.1 ESTUDO POPULACIONAL	74
7.2 ESTUDO DE DEMANDAS.....	78
7.3 ESTUDO DE CONTRIBUIÇÕES.....	87
8. DIAGNÓSTICO DOS SISTEMAS DE SANEAMENTO BÁSICO DO MUNICÍPIO	97
8.1 CONSIDERAÇÕES INICIAIS	97
8.2 SISTEMA DE ABASTECIMENTO DE ÁGUA SEDE.....	97
8.3 SISTEMA DE ESGOTAMENTO SANITÁRIO SEDE.....	103
8.4 ANÁLISE DAS CONDIÇÕES INSTITUCIONAIS DOS SERVIÇOS DE ÁGUA E ESGOTO	107
9. OBJETIVOS E METAS.....	109

9.1	ABORDAGEM GERAL SOBRE OS OBJETIVOS E METAS PARA OS SISTEMAS DE SANEAMENTO DO MUNICÍPIO.....	109
9.2	CONDICIONANTES E DIRETRIZES GERAIS ADVINDAS DE DIAGNÓSTICOS	109
9.3	OBJETIVOS E METAS	110
10.	FORMULAÇÃO E ORGANIZAÇÃO DE PROPOSTAS ALTERNATIVAS – PROGNÓSTICOS.....	113
10.1	SISTEMA DE ABASTECIMENTO DE ÁGUA SEDE.....	113
10.2	RESUMO DAS INTERVENÇÕES NO SISTEMA DE ABASTECIMENTO DE ÁGUA	114
10.3	SISTEMA DE ESGOTAMENTO SANITÁRIO SEDE.....	117
10.4	RESUMO DAS INTERVENÇÕES PRINCIPAIS NOS SISTEMAS DE ESGOTAMENTO SANITÁRIO	118
10.5	ATENDIMENTO DO MUNICÍPIO COM SOLUÇÕES INDIVIDUAIS	120
11.	ESTIMATIVA DOS INVESTIMENTOS NECESSÁRIOS E AVALIAÇÃO DAS DESPESAS DE EXPLORAÇÃO	123
11.1	METODOLOGIA PARA ESTIMATIVA DE CUSTOS – INVESTIMENTOS – SOLUÇÕES COLETIVAS.....	123
11.2	METODOLOGIA PARA ESTIMATIVA DOS INVESTIMENTOS NO PROGRAMA DE REDUÇÃO DE PERDAS	123
11.3	METODOLOGIA PARA A ESTIMATIVA DAS DESPESAS DE EXPLORAÇÃO (DEX).....	124
11.4	METODOLOGIA PARA ESTIMATIVA DE CUSTOS – INVESTIMENTOS – SOLUÇÕES INDIVIDUAIS.....	124
11.5	ESTIMATIVA DE CUSTOS E CRONOGRAMA DE IMPLANTAÇÃO.....	125
11.6	SOBRE AS PROJEÇÕES DE INVESTIMENTOS.....	132
12.	ESTUDO DE VIABILIDADE ECONÔMICO-FINANCEIRA DAS SOLUÇÕES ADOTADAS.....	133
13.	FORMULAÇÃO DE MECANISMOS E PROCEDIMENTOS PARA A AVALIAÇÃO SISTEMÁTICA DA EFICÁCIA DAS AÇÕES PROGRAMADAS	138
13.1	MECANISMOS E PROCEDIMENTOS PARA A AVALIAÇÃO SISTEMÁTICA	138
13.2	INDICADORES DE DESEMPENHO	142
13.3	CARACTERÍSTICAS DOS INDICADORES – SISTEMA DE ABASTECIMENTO DE ÁGUA	147
13.4	CARACTERÍSTICAS DOS INDICADORES – SISTEMA DE ESGOTAMENTO SANITÁRIO	148
13.5	ATUALIZAÇÕES NOS INDICADORES DECORRENTES DO NOVO MARCO LEGAL	148
14.	PROGRAMAS, PROJETOS E AÇÕES.....	149
14.1	PROJETO COM+ÁGUA 2	149
14.2	PROGRAMA DE UTILIZAÇÃO RACIONAL DE ÁGUA – PURA.....	151
14.3	PROGRAMA DE REÚSO DA ÁGUA.....	152
14.4	PROGRAMA MUNICÍPIO VERDEAZUL.....	152
14.5	PROGRAMAS DE EDUCAÇÃO AMBIENTAL	153
14.6	PROGRAMA DE ABASTECIMENTO DE ÁGUA	155
14.7	PROGRAMA DE ESGOTAMENTO SANITÁRIO	155
15.	PROGRAMAS ESPECÍFICOS APLICÁVEIS À ÁREA RURAL	156
15.1	PROGRAMA ÁGUA É VIDA.....	156
15.2	PROGRAMA SANEAMENTO BRASIL RURAL	158
15.3	PROGRAMA PRODUTOR DE ÁGUA	159
15.4	OUTROS PROGRAMAS E EXPERIÊNCIAS APLICÁVEIS À ÁREA RURAL.....	159

16.	PROGRAMAS DE FINANCIAMENTOS E FONTES DE CAPTAÇÃO DE RECURSOS.....	161
16.1	CONDICIONANTES GERAIS.....	161
16.2	FORMAS DE OBTENÇÃO DE RECURSOS	162
16.3	FONTES DE CAPTAÇÃO DE RECURSOS	162
16.4	LISTAGEM DE VARIADOS PROGRAMAS E FONTES DE FINANCIAMENTO PARA O SANEAMENTO	164
16.5	DESCRIÇÃO RESUMIDA DE ALGUNS PROGRAMAS DE FINANCIAMENTOS DE GRANDE INTERESSE PARA IMPLEMENTAÇÃO DA REVISÃO/ATUALIZAÇÃO DO PLANO MUNICIPAL DOS SERVIÇOS DE ABASTECIMENTO DE ÁGUA POTÁVEL E ESGOTAMENTO SANITÁRIO.....	167
16.6	INSTITUIÇÕES COM FINANCIAMENTOS ONEROSOS.....	174
17.	PREVISÃO DE EVENTOS DE CONTINGÊNCIAS E EMERGÊNCIAS.....	181
17.1	SISTEMA DE ABASTECIMENTO DE ÁGUA E ESGOTAMENTO SANITÁRIO	181
18.	REFERÊNCIAS BIBLIOGRÁFICAS	185
ANEXO I - BASES E FUNDAMENTOS LEGAIS DOS PLANOS MUNICIPAIS DE SANEAMENTO		
ANEXO II - MINUTA DE LEI PARA INSTITUCIONALIZAÇÃO DO PLANO MUNICIPAL DE SANEAMENTO BÁSICO		

SIGLAS

AAB – Adutora de Água Bruta
ABNT – Associação Brasileira de Normas Técnicas
ANA – Agência Nacional de Águas e Saneamento Básico
ARSESP – Agência Reguladora de Serviços Públicos do Estado de São Paulo
BDI – Benefícios e Despesas Indiretas
BEI – Banco Europeu de Investimentos
BID – Banco Interamericano de Desenvolvimento
BIRD – Banco Internacional para Reconstrução e Desenvolvimento
BM – Banco Mundial
BNDES – Banco Nacional de Desenvolvimento Econômico e Social
BNDES FINEM – Banco Nacional de Desenvolvimento Econômico e Social | Financiamento a Empreendimentos
CAF – Corporação Andina de Fomento
CAGECE – Companhia de Água e Esgoto do Ceará
CBH-AP – Comitê das Bacias Hidrográficas dos Rios Aguapeí e Peixe
CEF – Caixa Econômica Federal
CERH – Conselho Estadual de Recursos Hídricos
CETESB – Companhia Ambiental do Estado de São Paulo
CF/88 – Constituição Federal de 1988
CII – Corporação Interamericana de Investimentos
CIRRA – Centro Internacional de Referência em Reuso da Água
COFIEX – Comissão de Financiamentos Externos
COMPESA – Companhia Pernambucana de Saneamento
CONAMA – Conselho Nacional do Meio Ambiente
CONSÓRCIO – CONSÓRCIO Engecorps▲Maubertec
COPASA – Companhia de Saneamento de Minas Gerais
CPRM – Companhia de Pesquisa de Recursos Minerais
CSAN – Coordenadoria de Saneamento
CSD - Cadastramento Sanitário Domiciliar
DAEE – Departamento de Águas e Energia Elétrica
DBO_{5,20} – Demanda Bioquímica de Oxigênio
DENSP – Departamento de Engenharia de Saúde Pública
DEX – Despesas de Exploração
DF – Distrito Federal

DN – Diâmetro Nominal
EEE – Estação Elevatória de Esgoto
EMBASA – Empresa Baiana de Águas e Saneamento
EMBRAPA – Empresa Brasileira de Pesquisa Agropecuária
ETE – Estação de Tratamento de Esgoto
FAT – Fundo de Amparo do Trabalhador
FECOP – Fundo Estadual de Controle de Poluição
FEHIDRO – Fundo Estadual de Recursos Hídricos
FGTS – Fundo de Garantia do Tempo de Serviço
FONPLATA – Fundo Financeiro para o Desenvolvimento da Bacia do Prata
FUMIN – Fundo Multilateral de Investimentos
FUNASA – Fundação Nacional de Saúde
GEF – Global Environment Facility
GEL – Grupo Executivo Local
IAA – Indicador de Avaliação Ambiental
IBGE – Instituto Brasileiro de Geografia e Estatística
ICTEM – Indicador de Coleta e Tratabilidade de Esgoto da População Urbana de Município
IDEB – Índice de Desenvolvimento da Educação Básica
IDQAd – Índice de Desempenho da Qualidade de Água Distribuída
IET – Índice de Estado Trófico
IFC – Corporação Internacional de Financiamento
INCC – Índice Nacional do Custo da Construção
INEP – Instituto Nacional de Estudos e Pesquisas Educacionais Anísio Teixeira
IPAS – Indicador de Potabilidade das Águas Subterrâneas
IPDt – Índice de Perdas Totais na Distribuição
IPT – Instituto de Pesquisas Tecnológicas
IPVS – Índice Paulista de Vulnerabilidade Social
IQA – Índice de Qualidade da Água
IVA – Índice de Qualidade das Águas para Proteção da Vida Aquática
IWA – International Water Association
JICA – Agência de Cooperação Internacional do Japão
KFW – Kreditanstalt Für Wiederaufbau
LDO – Leis das Diretrizes Orçamentárias
LIC – Limites Inferiores de Consumo
LOA – Lei Orçamentária Anual

LR – Linha de Recalque
LSC – Limites Superiores de Consumo
MDR – Ministério do Desenvolvimento Regional
MIAF – Manifestação de Interesse pelo Agente Financeiro
MIGA – Agência Multilateral de Garantias de Investimento
NBR – Norma Brasileira
NDB - New Development Bank
NEP – Nível Econômico de Perdas
OD – Oxigênio Dissolvido
OGU – Orçamento Geral da União
OSC – Organização de Sociedade Civil
PERH – Plano Estadual de Recursos Hídricos
PESB – Plano Estadual de Saneamento Básico
PIB – Produto Interno Bruto
PLANASA – Plano Nacional de Saneamento
PLANSAB – Plano Nacional de Saneamento Básico
PMSB – Plano Municipal Integrado de Saneamento Básico
PPA – Programa Produtor de Água
PRISB – Plano Regional Integrado de Saneamento Básico
PRONEA – Programa Nacional de Educação Ambiental
PROPARCO – Sociedade para Promoção e Participação na Cooperação Econômica
PSA – Pagamento por Serviços Ambientais
PSBR – Programa Saneamento Brasil Rural
PURA – Programa de Utilização Racional de Água
PVC – Policloreto de Vinila
RG – Região de Governo
RMSP – Região Metropolitana de São Paulo
RPPN – Reserva Particular do Patrimônio Natural
SAA – Sistema de Abastecimento de Água
SABESP – Companhia de Saneamento Básico do Estado de São Paulo
SAIN/MF – Secretaria de Assuntos Internacionais do Ministério da Fazenda
SEADE – Fundação Sistema Estadual de Análise de Dados
SEGREHs – Sistemas Estaduais de Gerenciamento de Recursos Hídricos
SELIC – Sistema Especial de Liquidação e de Custódia
SES – Sistema de Esgotamento Sanitário

SIG – Sistema de Informações Georreferenciadas
SIGRH – Sistema Integrado de Gerenciamento de Recursos Hídricos
SIMA – Secretaria de Infraestrutura e Meio Ambiente do Estado de São Paulo
SINGREH – Sistema Nacional de Gerenciamento de Recursos Hídricos
SINIR – Sistema Nacional de Informações sobre a Gestão dos Resíduos Sólidos
SINISA – Sistema Nacional de Informações em Saneamento Básico
SISAN – Sistema de Informação de Saneamento do Estado de São Paulo
SISAR – Sistema Integrado de Saneamento Rural
SMA – Secretaria do Meio Ambiente
SNIRH – Sistema Nacional de Informação de Recursos Hídricos
SNIS – Sistema Nacional de Informações sobre Saneamento
SSRH – Secretaria de Saneamento e Recursos Hídricos
SUDAM – Superintendência do Desenvolvimento da Amazônia
SUDENE – Superintendência do Desenvolvimento do Nordeste
SUS – Sistema Único de Saúde
TEV – Departamento de Valoração para Empreendimentos
TLP – Taxa de Longo Prazo
TR – Termo de Referência
UC – Unidade de Conservação
UGRHI – Unidade de Gerenciamento de Recursos Hídricos
UGRHI 20 – Unidade de Gerenciamento de Recursos Hídricos do Rio Aguapeí
UGRHI 21 – Unidade de Gerenciamento de Recursos Hídricos do Rio do Peixe
UN – Unidade de Negócio
UPGRH – Unidade de Planejamento e Gestão de Recursos Hídricos
USI – Unidade Sanitária Individual

APRESENTAÇÃO

A Revisão/Atualização dos Planos Municipais de Saneamento Específicos dos Serviços de Abastecimento de Água Potável e Esgotamento Sanitário, dos municípios regulados e fiscalizados pela Agência Reguladora de Serviços Públicos do Estado de São Paulo (ARSESP) decorre de uma iniciativa do Governo do Estado de São Paulo, por intermédio da Secretaria de Infraestrutura e Meio Ambiente (SIMA), em oferecer apoio técnico para a elaboração, revisão, atualização e consolidação de seus planos, em conformidade com o artigo 19, parágrafo 4º, da Lei Federal nº 11.445/2007.

A partir da conjugação de esforços entre a Secretaria de Infraestrutura e Meio Ambiente do Estado de São Paulo e a Agência Reguladora de Serviços Públicos do Estado de São Paulo foi celebrado em 09 de maio de 2019 o Convênio nº 01/2019, visando à revisão e atualização de Planos Municipais de Saneamento Específicos dos Serviços de Abastecimento de Água Potável e Esgotamento Sanitário de municípios regulados e fiscalizados pela ARSESP.

Para esse fim, o Governo de São Paulo, por intermédio da SIMA, celebrou convênios com municípios paulistas regulados e fiscalizados pela ARSESP.

Assim, em 30 de setembro de 2019, foi celebrado com o município de Ribeirão dos Índios o Convênio nº 202/2019, cabendo ao município selecionar equipe técnica e coordenador para integrar o Grupo Executivo Local (GEL), responsável pelo acompanhamento dos trabalhos de atualização e revisão do Plano Municipal de Saneamento dos Serviços de Abastecimento de Água Potável e Esgotamento Sanitário. Compete ao GEL disponibilizar informações necessárias para a realização do trabalho, além de analisar os produtos elaborados pelo CONSÓRCIO ENGECORPS▲MAUBERTEC.

O CONSÓRCIO foi contratado pela SIMA para realização das referidas Revisão/Atualização dos Planos, conforme contrato nº 12/2020/GS firmado em 21 de setembro de 2020 e a Ordem de serviço emitida em 14 de outubro de 2020.

O presente documento refere-se à emissão final do Produto P2 – Plano Municipal de Saneamento Básico dos Serviços de Abastecimento de Água Potável e Esgotamento Sanitário do Município de Ribeirão dos Índios, pertencente à Unidade de Gerenciamento de Recursos Hídricos do Rio Peixe – UGRHI 21.

Para a elaboração desta Revisão/Atualização foram considerados a Lei Federal nº 11.445 de 05 de janeiro de 2007, que estabelece diretrizes nacionais para o saneamento básico, o novo Marco Legal do Saneamento - Lei Federal nº 14.026, de 15 de julho de 2020, o Termo de Referência da Concorrência 01/2020/GS, a Proposta Técnica do CONSÓRCIO, as diretrizes emanadas de reuniões prévias entre técnicos da Coordenadoria de Saneamento da SIMA/CSAN e do CONSÓRCIO, e as premissas e os procedimentos apresentados na Reunião de Partida realizada em 14 de janeiro de 2021, e no Produto 1 (P1) – Plano Detalhado de Trabalho aprovado pela CSAN.

Visando otimizar o conhecimento de dados e informações existentes relacionados aos serviços de saneamento objeto deste Plano Municipal, foram também analisados os principais estudos, planos, projetos, levantamentos e licenciamentos ambientais existentes, em que o município de Ribeirão dos Índios se insere direta ou indiretamente.

Assim, foram analisados o Plano de Bacia (2016 – 2027) – UGRHI 20 e 21, o Contrato de Programa nº 065/2007 com a Companhia de Saneamento Básico do Estado de São Paulo – SABESP, o Plano Municipal de Saneamento vigente e o Plano Diretor de Saneamento Básico dos Municípios Operados pela SABESP na UGRHI 21 – Rio do Peixe.

O processo de elaboração desta Revisão/Atualização considerou também as diretrizes sugeridas pelo Ministério do Desenvolvimento Regional-MDR, através do Guia para Elaboração de Planos Municipais de Saneamento (MCidades, 2011):

- ✓ Integração de diferentes componentes da área de Saneamento Ambiental e outras que se fizerem pertinentes;
- ✓ Promoção do protagonismo social a partir da criação de canais de acesso à informação e à participação, que possibilite a conscientização e a autogestão da população;
- ✓ Promoção da saúde pública;
- ✓ Promoção da educação sanitária e ambiental que vise à construção da consciência individual e coletiva e de uma relação mais harmônica entre o homem e o ambiente;
- ✓ Orientação pela bacia hidrográfica;
- ✓ Sustentabilidade;
- ✓ Proteção ambiental; e,
- ✓ Inovação tecnológica.

1. INTRODUÇÃO

O presente documento atende ao preconizado na Lei Federal nº 11.445, de 05 de janeiro de 2007, que estabelece as diretrizes nacionais para o saneamento básico, e ao novo Marco Legal do Saneamento - Lei Federal nº 14.026, de 15 de julho de 2020, que vem aprimorar as condições estruturais do saneamento básico no país. Ainda, estas leis trazem os princípios fundamentais a serem observados na prestação dos serviços de saneamento básico, dentre os quais, pode-se destacar: a universalização do acesso e efetiva prestação do serviço de saneamento básico; propiciar à população o acesso aos serviços em conformidade com suas necessidades e maximizar a eficácia das ações e dos resultados; eficiência e sustentabilidade econômica; segurança, qualidade, regularidade e continuidade; integração das infraestruturas e dos serviços com a gestão eficiente dos recursos hídricos.

Observa-se que este trabalho de Revisão/Atualização do Plano Municipal Específico dos Serviços de Abastecimento de Água Potável e Esgotamento Sanitário foi realizado em conjunto com o município mediante a constituição do Grupo Executivo Local - GEL, com a participação dos representantes da prestadora dos serviços de abastecimento de água e esgotamento sanitário, bem como com a articulação da Secretaria de Infraestrutura e Meio Ambiente - SIMA e da Agência Reguladora de Serviços Públicos do Estado de São Paulo - ARSESP.

Os resultados das atividades realizadas são apresentados nos itens subsequentes, destacando-se o diagnóstico e análise dos sistemas existentes de abastecimento de água e esgotamento sanitário, bem como aspectos administrativo-econômico-financeiros da prestação dos serviços.

Ainda, são formulados cenários de crescimento populacional, de demanda para o serviço de abastecimento de água e de contribuição do esgotamento sanitário, a fim de subsidiar a elaboração e proposição dos objetivos e metas a serem alcançados ao longo do horizonte de planejamento (20 anos) em relação ao nível de cobertura, padrões de atendimento e as medidas necessárias para atingir a universalização na prestação dos serviços de abastecimento de água e esgotamento sanitário.

As atividades desenvolvidas na elaboração deste Produto P2 são listadas a seguir:

Produto P2 – Diagnóstico e Estudo de Demandas

Diagnóstico e Estudo de Demandas

- ✓ Coleta de dados gerais, de legislação, sistemas existentes, informações organizacionais e financeiras;
- ✓ Análise de planos e estudos existentes;
- ✓ Estudo populacional;
- ✓ Estudo de demandas;
- ✓ Identificação de indicadores.

Objetivos e Metas

- ✓ Definições de objetivos e metas de curto, médio e longo prazo;
- ✓ Formulação de propostas de soluções;
- ✓ Avaliação de benefícios e custos;
- ✓ Avaliação de sustentabilidade econômico-financeira;
- ✓ Levantamento de possíveis fontes de recursos.

2. ESTUDOS, PLANOS E PROJETOS RELEVANTES

2.1 PLANO MUNICIPAL DE SANEAMENTO VIGENTE

O último Plano Municipal de Saneamento Básico do Município de Ribeirão dos Índios foi elaborado pela Prefeitura Municipal, no ano de 2007, com base em estudos e informações disponibilizadas pela SABESP e em conformidade com o artigo 19 da Lei Federal nº 11.445/2007. Trata-se de uma iniciativa do município, juntamente à SABESP, para definir ações e investimentos no setor de saneamento, de forma a acompanhar o Contrato de Programa firmado com a SABESP.

Os estudos utilizados para a elaboração do plano foram:

- ✓ Planejamento de Abastecimento de Água e Sistema de Esgotos Sanitários, ano 2002, elaborado pelo Consórcio ETG (Earth Tech Brasil e Gerentec Engenharia), atualizado em função de melhorias operacionais e do acompanhamento das demandas reais;
- ✓ Estudo de Viabilidade Econômico-Financeiro de 2007, elaborado pela SABESP e que fornece subsídios à negociação com o município de uma nova relação contratual, o Contrato de Programa;
- ✓ Plano de Contingência elaborado exclusivamente para o Plano Municipal de Saneamento e levando em consideração a continuidade da SABESP no município.

O Plano foi elaborado com finalidade de ser utilizado para:

- ✓ Acompanhamento do Contrato de Programa firmado com a SABESP;
- ✓ Integração do município ao Plano de Bacias;
- ✓ Elaboração de Leis, Decretos, Portarias e Normas relativas aos serviços de água e esgotamento sanitário.

O Plano focou na universalização de dois dos quatro componentes do saneamento básico, os serviços de água e esgotamento sanitário, objetivando fornecer aos representantes municipais os instrumentos necessários ao acesso de toda população a esses serviços, garantindo o uso sustentável dos recursos hídricos e preservando o meio ambiente.

As metas estabelecidas nesse Plano dizem respeito a:

- ✓ Ampliação e máxima cobertura dos sistemas;
- ✓ Sustentabilidade ambiental da prestação dos serviços, que implica, dentre outras coisas, o uso racional dos recursos hídricos (redução das perdas) e proteção dos recursos hídricos;
- ✓ Qualidade, regularidade e eficiência da prestação dos serviços, que inclui qualidade da água distribuída e do esgoto tratado;
- ✓ Regularidade da oferta de água;
- ✓ Segurança, eficiência e continuidade operacional das instalações relacionadas aos serviços;

- ✓ Eficiência no atendimento às ocorrências e reclamações; e,
- ✓ Eficácia das ações emergenciais, preventivas e corretivas.

Para o Sistema de Abastecimento de Água (SAA) o Plano indicou as seguintes conclusões em função da análise atual das unidades e do apontamento das necessidades em termos de obras e intervenções:

- ✓ Em 2007, o município tinha 100% de cobertura em abastecimento de água, com a meta de manter esse índice até 2037, acompanhando o crescimento vegetativo da população. Para isso previu-se a perfuração e montagem de poço profundo, crescimento vegetativo de ligações, expansão e remanejamento de rede e rede e troca de hidrômetros;

Para o Sistema de Esgotamento Sanitário (SES) o Plano indicou as seguintes conclusões em função da análise das unidades existentes e do apontamento das necessidades em termos de obras e intervenções:

- ✓ O índice de coleta de esgoto em 2007 se encontrava em 96% da população urbana, sendo que 100% do esgoto coletado era tratado. A meta era manter o índice de coleta até o ano de 2037, acompanhando o crescimento vegetativo da população. Para isso, previu-se a ampliação da ETE Sede, construção de emissário do efluente tratado, crescimento vegetativo de ligações, expansão e remanejamento de rede.

Ao todo, o Plano previu cerca de R\$ 735 mil em investimentos para o SAA e R\$ 1,1 milhão para o SES. O Plano ainda indicou o orçamento previsto para bens de uso geral, cujo montante de investimentos foi de R\$ 145 mil (valor referente a 2007). Dessa forma, o total previsto para o município ao longo do horizonte de planejamento foi de R\$ 1,9 milhão (valor referente a 2007).

No **Quadro 2.1** estão apresentadas as obras e intervenções previstas para o sistema de abastecimento de água e para o sistema de esgotamento sanitário ao longo do período de planejamento estabelecido (2007 a 2037).

QUADRO 2.1 – OBRAS E INTERVENÇÕES PREVISTAS PARA O SANEAMENTO DE RIBEIRÃO DOS ÍNDIOS

<i>Componente</i>	<i>Ano</i>	<i>Descrição</i>	<i>Valor (R\$)</i>
Água	2009	Perfuração de poço profundo PPS.3, equipamentos, montagem eletromecânica e urbanização, em substituição ao PPS.2	180.000
		Adução de água bruta (AAB) do PPS.3 com 1.000 metros.	150.000
Esgoto	2008	Emissário para efluente final 2.500 metros	350.000
	2011	Projeto de ampliação da ETE	30.000
		Licenciamento da ETE	5.000
	2012	Regularização imobiliária	30.000
Ampliação da ETE de 2,2 L/s para 4,17 L/s		210.000	
Bens de Uso Geral	2008	Móveis e utensílios	1.600
	2011-2021- 2031	Aquisição e renovação da frota	33.000
	2007 a 2036	Equipamentos de uso geral	60.000
	2014	Automação de sistemas	33.000
	2009-2014-2019	Equipamentos de informática	17.100
	2024-2029-2034		
Crescimento	2007 a 2037	Ligações novas de água (342 unidades)	76.372

<i>Componente</i>	<i>Ano</i>	<i>Descrição</i>	<i>Valor (R\$)</i>
Vegetativo e Manutenção de Rede		Ligações novas de esgoto (329 unidades)	106.557
		Expansão da rede de água (1.027 m)	69.865
		Expansão da rede de esgoto (1.644 m)	220.348
		Remanejamento de ligações de água (259 unidades)	57.786
		Remanejamento de rede de água (1.429 m)	97.172
		Remanejamento de rede de esgoto (738 m)	98.947
		Troca de hidrômetros (2.073 unidades)	103.642
Total Geral			1.930.390

Fonte: Adaptado. RIBEIRÃO DOS ÍNDIOS, 2007.

2.2 CONTRATO DE PROGRAMA SABESP

A Agência Reguladora de Serviços Públicos do Estado de São Paulo – ARSESP é uma autarquia de regime especial, vinculada à Secretaria de Governo do Estado de São Paulo, criada pela Lei Complementar nº 1.025, de 07 de dezembro de 2007, e regulamentada pelo Decreto nº 52.455, de 07 de dezembro de 2007, com o objetivo de regular, controlar e fiscalizar os serviços de gás canalizado e de saneamento básico de titularidade estadual, e fiscalizar os serviços e atividades de energia elétrica, de competência da União, ou de saneamento básico, de competência municipal, delegados ao Estado de São Paulo pelos órgãos competentes.

O Contrato de Programa é o instrumento pelo qual um ente federativo transfere a outro a execução de serviços. No caso do Saneamento Básico, em que os serviços são comumente prestados por companhias estaduais (a SABESP, em São Paulo), o Contrato de Programa é celebrado entre o Município e a Companhia. É neste contrato que são detalhadas as regras para a prestação dos serviços, a política tarifária, as obrigações de cada parte, entre outros aspectos.

Para os Contratos de Programa, a Lei nº 11.445/07 estabelece informações adicionais que devem constar das normas de regulação, conforme segue:

- ✓ Autorização para a contratação, indicando prazos e a área a ser atendida;
- ✓ Inclusão no Contrato, das metas progressivas e graduais de expansão dos serviços, de qualidade, de eficiência e de uso racional da água, da energia e de outros recursos naturais, em conformidade com os serviços a serem prestados;
- ✓ As prioridades de ação, compatíveis com as metas estabelecidas;
- ✓ As condições de sustentabilidade e equilíbrio econômico-financeiro da prestação dos serviços, em regime de eficiência, incluindo: o sistema de cobrança e a composição de taxas e tarifas; a sistemática de reajustes e de revisões de taxas e tarifas; e, a política de subsídios;
- ✓ Mecanismos de controle social nas atividades de planejamento, regulação e fiscalização dos serviços; e,
- ✓ As hipóteses de intervenção e de retomada dos serviços.

O município de Ribeirão dos Índios firmou, em 06 de setembro de 2007, o Contrato de Programa nº 065/2007 da SABESP, transferindo a execução dos serviços de abastecimento de água e

esgotamento sanitário em todo o território do município para a SABESP, delegando à ARSESP, por meio do Convênio de Cooperação nº 1.038/2007, celebrado com o Estado de São Paulo, as competências de regulação e fiscalização desses serviços, inclusive tarifárias.

Este Contrato de Programa tem o prazo de 30 anos, contado de sua assinatura, prorrogável por igual período, e abrange as seguintes atividades: captação, adução e tratamento de água bruta; adução, reservação e distribuição de água tratada; coleta, transporte, tratamento e disposição final de esgoto sanitário.

De acordo com a Cláusula Primeira – Do Objeto, item 1.1, a SABESP é responsável por prestar serviços em todo o território do município.

Na cláusula 1.2 determina que a prestação dos serviços deverá cumprir o estabelecido no anexo “Metas de Atendimento e Qualidade dos Serviços”, o qual segundo a Cláusula 1.2.1 deverá ser revisado a cada 4 anos juntamente com a Revisão do Plano Municipal de Saneamento Básico.

A forma e as condições da prestação dos serviços pela SABESP, durante todo o período em que o Contrato estiver vigente, deverá ser adequada, em condições efetivas de regularidade, continuidade, eficiência, segurança, atualidade, generalidade, cortesia e modicidade tarifária, de acordo com a legislação pertinente, o Convênio de Cooperação e as Metas de Atendimento e Qualidade dos Serviços.

As metas estabelecidas para os serviços de abastecimento de água e esgotamento sanitário estabelecidas no contrato, de 2007 até o ano de 2037, estão apresentadas no **Quadro 2.2**.

QUADRO 2.2 – METAS PARA OS SERVIÇOS DE ABASTECIMENTO DE ÁGUA E ESGOTAMENTO SANITÁRIO

ANO	Abastecimento de Água		Esgotamento Sanitário	
	Cobertura mínima do serviço (%)	Controle de Perdas (L/lig.dia)	Cobertura mínima do serviço (%)	Tratamento (%) *
Atual (2007)	>99,0	<150	>95,0	>95,0
2010	>99,0	<150	>95,0	>95,0
2015	>99,0	<150	>95,0	>95,0
2020	>99,0	<150	>95,0	>95,0
2025	>99,0	<150	>95,0	>95,0
2030	>99,0	<150	>95,0	>95,0
2037	>99,0	<150	>95,0	>95,0

*Quantidade de esgoto tratado em relação ao coletado
Fonte: SABESP, 2007.

Os índices de coberturas mínimas do serviço são os indicadores utilizados pela SABESP para planejamento e atendimento dos serviços de abastecimento de água e esgotamento sanitário nos municípios e estão relacionados à área atendível estabelecida nos contratos de programa. Para o município de Ribeirão dos Índios, a SABESP é responsável por prestar serviços em todo o território do município, como já apresentado anteriormente.

Os índices de cobertura dos serviços do relatório gerencial de desempenho enviado à ARSESP relativos ao ano de 2019 podem ser observados no **Quadro 2.3**.

QUADRO 2.3 – COBERTURA DOS SERVIÇOS

<i>Cobertura dos Serviços</i>	<i>Índice 2019</i>
Abastecimento ao Cliente (%)	99,3
Coleta de Esgotos (%)	99,7
Tratamento de Esgotos (%)	100

Fonte: SABESP, 2019.

Além disso, também foram previstas as seguintes metas para a qualidade dos serviços de água e esgoto:

- ✓ Qualidade da água: atender a Portaria de Consolidação nº 05/2017 do Ministério da Saúde, em relação aos padrões e parâmetros de potabilidade da água e quantidade de amostras e análises previstas;
- ✓ Atendimento ao cliente: Elaborar pesquisa de satisfação dos clientes qualitativa e quantitativa, e plano de melhorias de atendimento ao cliente a cada 2 anos;
- ✓ Qualidade dos serviços: os serviços de operação, manutenção e reposição serão executados de acordo com as Normas Técnicas.

Para acompanhar o desenvolvimento dos trabalhos da SABESP, o Contrato de Programa elenca Indicadores das Metas de Atendimento e Qualidade dos Serviços, para medir a quantidade de domicílios com disponibilidade de acesso aos sistemas de abastecimento de água e coleta de esgoto, quantificar as economias residenciais ligadas no sistema de coleta de esgoto que contam com tratamento, medir o índice de perdas totais por ramal de distribuição ativo. Para a qualidade da água distribuída a SABESP dispõe como forma de acompanhamento e avaliação da água distribuída um índice próprio denominado IDQAd (Índice de Desempenho da Qualidade de Água Distribuída). Este indicador tem como objetivo principal verificar o atendimento a Portaria de Consolidação nº 05/2017 do Ministério da Saúde. A pesquisa de satisfação tem por objetivo verificar de forma representativa a opinião dos consumidores no município, avaliar os serviços, qualidade e disponibilidade de água, tarifas, imagem e atendimento da SABESP.

2.3 PLANO DE BACIA DAS UGRHI 20 E 21 – RIOS AGUAPEÍ E PEIXE

As Bacias Hidrográficas dos Rios Aguapeí (UGRHI 20) e Peixe (UGRHI 21) possuem muitas semelhanças físicas, geográfica e de atividade antrópica, de modo que ambas as unidades foram incluídas num mesmo Comitê de Bacia Hidrográfica. O CBH-AP foi criado em Tupã, no dia 02 de dezembro 1994, de acordo com os termos da Lei Estadual nº 7.663, de 30 de dezembro de 1991. Trata-se de um órgão colegiado, de caráter consultivo e deliberativo, do Sistema Integrado de Gerenciamento de Recursos Hídricos do Estado de São Paulo (SIGRH). O CBH-AP é composto por 32 municípios que possuem sede na UGRHI 20 e 27 municípios com sede na UGRHI 21, estando a sede da Secretaria Executiva do Comitê locada em Marília. Salienta-se que a Lei Estadual nº 7.663/91 foi revogada, estando em vigor a Lei Estadual nº 16.337, de 14 de dezembro de 2016, a qual dispõe sobre o Plano Estadual de Recursos Hídricos (PERH-SP) e dá outras providências.

O Plano de Bacia das UGRHIs 20 (Rio Aguapeí) e 21 (Rio do Peixe) foi elaborado considerando aspectos institucionais, a mobilização social e a articulação institucional. Seu desenvolvimento teve início em 2016 e sua publicação final em 2017, sendo estruturado em: Diagnóstico, com a situação atual da UGRHI e Prognóstico, no qual é apresentado um cenário tendencial para a situação dos recursos hídricos num horizonte de 12 anos (2016-2027) além do plano de ação, elencando um conjunto de metas, ações e investimentos para que o proposto seja alcançado nos prazos previstos.

A estrutura do Comitê da Bacia Hidrográfica dos Rios Aguapeí e Peixe (CBH-AP) é parte integrante dos aspectos descritos no Plano, tendo em vista sua atuação na gestão dos recursos hídricos e a posterior implementação do Plano.

Na mobilização social e articulação institucional foram realizadas três reuniões plenárias e oito reuniões de Câmaras Técnicas ao longo da elaboração do Plano de Bacias com o objetivo de apresentar o desenvolvimento dos trabalhos, de consulta às partes envolvidas e de aprovação, contando sempre com a participação da sociedade civil nas tomadas de decisão.

✓ **Conteúdo do Plano de Bacia Hidrográfica**

A primeira etapa do Plano consiste no Diagnóstico dos Recursos Hídricos das UGRHIs 20 e 21, apresentando-se a unidade e suas principais características.

As UGRHIs 20 e 21 estão localizadas na porção oés-noroeste do Estado de São Paulo, faz divisa com a Bacia do Rio Tietê ao norte; com o Estado do Mato Grosso do Sul a oeste, na divisa com o Rio Paraná; com a Serra dos Agudos e a Serra do Mirante a leste e com a Bacia do Rio Paranapanema ao sul.

A UGRHI 20 é formada pelo Rio Feio, cuja nascente está localizada entre as cidades de Gália e Presidente Alves, e pelo Rio Tibiriçá, cuja nascente está no município de Garça. A extensão total da bacia é de 420 km, até sua foz no Rio Paraná, a uma altitude de 260 m, entre o Porto Labirinto e o Porto independência. Dos 62 municípios que fazem parte da UGRHI 20, 32 possuem sua sede municipal inserida na unidade (conforme Lei Estadual nº 9.034, de 27 de dezembro de 1994, que estabeleceu a divisão hidrográfica do Estado de São Paulo) e 30 possuem apenas parte de seu território inserido na UGRHI 20, estando sua sede municipal locada em outra UGRHI.

Por sua vez, a UGRHI 21 é formada pelo Rio do Peixe, cuja nascente está localizada na Serra dos Agudos, numa altitude de 670 m. A extensão total da bacia é de 380 km, até sua foz no Rio Paraná, a uma altitude de 240 m. Dos 51 municípios que fazem parte da UGRHI 20, 25 possuem sua sede municipal inserida na unidade (conforme Lei Estadual nº 9.034, de 27 de dezembro de 1994, que estabeleceu a divisão hidrográfica do Estado de São Paulo) e 26 possuem apenas parte de seu território inserido na UGRHI 20, estando sua sede municipal locada em outra UGRHI.

As principais atividades econômicas da Bacia Hidrográfica dos Rios Aguapeí e Peixe nas áreas urbanas estão ligadas aos setores de serviços e comércio, com exceção do município de Marília, onde predomina a atividade industrial. O município de Marília é, também, uma referência no

ensino universitário. Por sua vez, nas áreas rurais a economia gira em torno da agricultura (lavouras de café, cana-de-açúcar e milho), pecuária, extração mineral de areia nos afluentes do Rio Aguapeí (Rio Tibiriçá e Ribeirão Caingangue) e olarias instaladas majoritariamente nos municípios que margeiam o Rio Paraná.

As áreas de drenagens das UGRHIs 20 e 21 possuem, aproximadamente, 13.196 km² e 10.769 km², respectivamente. As unidades são divididas em três sub-bacias hidrográficas: Alto, Médio e Baixo Aguapeí, sendo:

- ✧ Na UGRHI 20 a sub-bacia Médio Aguapeí é a de maior área (5.011,44 km²), seguida do Baixo Aguapeí (4.504,31 km²) e do Alto Aguapeí (3.680,25 km²);
- ✧ Na UGRHI 21 a sub-bacia Baixo é a de maior área (6.652,79 km²), seguida do Médio (3.373,68 km²) e do Alto (742,53 km²).

A vegetação nativa cobre aproximadamente 7% das áreas das UGRHIs 20 e 21, que correspondem a 857 km² e 796 km², respectivamente. A vegetação de maior ocorrência de Floresta Estacional Semidecidual e Formação Arbórea/Arbustiva em Região de Várzea. As UGRHIs contam com as seguintes Unidades de Conservação (UC):

- ✧ UGRHI 20: possui duas UC, o Parque Estadual do Aguapeí e o Parque Estadual do Rio do Peixe. Além dessas, existem duas Unidades de Conservação de Uso Sustentável, a Reserva Particular do Patrimônio Natural (RPPN) Foz do Rio Aguapeí, localizada em Castilho; e a RPPN Trilha dos Coroados, em Presidente Alves. A unidade ainda possui terras indígenas do povo Vanuire;
- ✧ UGRHI 21: possui três UC, a Estação Ecológica de Marília, o Parque Estadual do Aguapeí e o Parque Estadual do Rio do Peixe.

✓ **Recursos Hídricos**

Os principais cursos d'água existentes nas UGRHIs 20 e 21 são apresentados no **Quadro 2.4**:

QUADRO 2.4 – PRINCIPAIS AQUÍFEROS DAS UGRHI 20 E 21

Unidade	Principais Cursos D'Água
UGRHI 20	Rio Aguapeí, Rio Tibiriçá, Rio Iacri, Ribeirões Caingangues, Ribeirões das Marrecas, Córrego Afonso XIII
UGRHI 21	Rio Peixe, Rio da Garça, Ribeirão do Mandaguari, Ribeirão Taquaruçu, Ribeirão do Veado, Ribeirão das Marrecas, Córrego Alegre

Os aquíferos existentes nas UGRHIs 20 e 21 em seus limites são:

- ✧ Aquífero Serra Geral, que se estende por toda a região oeste e central do Estado, sendo subjacente ao Aquífero Bauru em toda a Bacia do Aguapeí e recobre o Aquífero Guarani;
- ✧ Aquífero Bauru, que abrange a totalidade da UGRHI 20;
- ✧ Aquífero Guarani, que ocorre em toda a UGRHI 20, abaixo do aquífero Serra Geral.

Em termos de disponibilidade hídrica superficial da UGRHI 20, a vazão média ($Q_{\text{média}}$) é de 97,0 m³/s, a vazão mínima ($Q_{7,10}$) é de 28,0 m³/s e a vazão $Q_{95\%}$ é igual a 41,0 m³/s, indicando alta disponibilidade dos recursos hídricos superficiais. Por sua vez, na UGRHI 21, a vazão média ($Q_{\text{média}}$)

é de 82,0 m³/s, a vazão mínima (Q_{7,10}) é de 29,0 m³/s e a vazão Q_{95%} é igual a 38,0 m³/s, indicando alta disponibilidade dos recursos hídricos superficiais.

A disponibilidade hídrica subterrânea da UGRHI 20 é de 13,0 m³/s. Desse modo, tem-se a disponibilidade hídrica total da UGRHI 20 de 41,0 m³/s, sendo 68% representada pelos recursos superficiais e 32% pelos recursos subterrâneos. Já na UGRHI 21, a disponibilidade hídrica subterrânea é de 9,0 m³/s. Assim, tem-se a disponibilidade hídrica total da UGRHI 21 de 38,0 m³/s, sendo 76% representada pelos recursos superficiais e 24% pelos recursos subterrâneos.

Quanto à demanda por recursos hídricos, observou-se que entre 2011 e 2015 houve um aumento na quantidade de outorgas concedidas para captações superficiais por 1.000 km², de 17% na UGRHI 20 e de 27% na UGRHI 21. Já para as outorgas de captações subterrâneas, houve aumento de 37% no número de outorgas para captações subterrâneas por 1.000 km² na UGRHI 20 e de 67% na UGRHI 21.

O Relatório de Situação dos Recursos Hídricos do CBH-AP, divulgado em 2020, ano base 2019, apresenta dados recentes quanto às outorgas da UGRHI 20. A relação entre demanda e disponibilidade hídrica, entre os anos de 2015 e 2019, é apresentada no **Quadro 2.5**.

QUADRO 2.5 – RELAÇÃO ENTRE DEMANDA E DISPONIBILIDADE HÍDRICA

<i>Parâmetros</i>	<i>2015</i>	<i>2016</i>	<i>2017</i>	<i>2018</i>	<i>2019</i>
Vazão outorgada total em relação à vazão média (%)	10,6	11,2	17,9	14,9	15,1
Vazão outorgada total em relação à Q _{95%} (%)	4,5	4,7	7,6	6,3	6,4
Vazão outorgada total em relação à vazão mínima superficial (Q _{7,10}) (%)	10,4	11,0	20,7	14,9	15,1
Vazão outorgada subterrânea em relação às reservas exploráveis (%)	11,2	11,8	11,9	15,0	15,0

Fonte: CBH-AP, 2020.

O enquadramento dos indicadores supracitados, de acordo com o CBH-AP, é classificado da seguinte maneira:

- ✧ Ótima: relações inferiores a 2,5%;
- ✧ Boa: entre 2,5% e 15%;
- ✧ Regular: entre 15% e 25%;
- ✧ Ruim: entre 25 e 50%; e,
- ✧ Péssima: relações superiores a 50%.

Os dados indicam, no contexto geral, que tem havido queda na disponibilidade de água, devido ao aumento populacional. Porém, tendo em vista que tal fenômeno ocorre lentamente, a condição de abundância das UGRHIs se manterá por muito tempo. Isso se explica por alguns municípios apresentarem perda populacional, como é o caso de Arco-Íris que apresentou, em 2019, taxa de crescimento populacional negativa e igual a 0,82% ao ano e Flora Rica que apresentou, em 2019, taxa de crescimento populacional negativa e igual a 1,25% ao ano.

Ainda assim, todas as sub-bacias das UGRHIs 20 e 21 apresentam situação Boa, com destaque para a sub-bacia Baixo Aguapeí, que se encontra próxima ao estado de atenção e da sub-bacia Alto Peixe, que se enquadra como crítica, quando avaliada pelo indicador disponibilidade per capita ($Q_{\text{média}}$ em relação à população total), fato que demanda atenção por se tratar da sub-bacia que abriga aproximadamente 50% da população da UGRHI 21 e oferece grande parte da água superficial da cidade de Marília.

Quanto às vazões captadas na UGRHI 20, em 2015 tem-se que 2,97 m³/s se referem à captação superficial (sendo 2,94 m³/s em rios de domínio estadual e 0,03 m³/s em rios de domínio federal) e 1,66 m³/s em mananciais subterrâneos, totalizando 4,63 m³/s. A sub-bacia Baixo Aguapeí concentra os maiores valores de captações subterrâneas e superficiais da UGRHI. Já na UGRHI 21, em 2015, tem-se que 3,0 m³/s se referem à captação superficial (sendo 2,98 m³/s em rios de domínio estadual e 0,02 m³/s em rios de domínio federal) e 1,21 m³/s em mananciais subterrâneos, totalizando 4,21 m³/s. A sub-bacia Baixo Peixe concentra os maiores valores de captações subterrâneas e superficiais da UGRHI.

Dentre os tipos de usuários, tem-se que em 2015 a demanda industrial possui a maior retirada (1,86 m³/s) na UGRHI 20; seguida pela demanda rural, a qual inclui a demanda de irrigação, (1,73 m³/s); e pela demanda urbana (0,95 m³/s). Na UGRHI 21 a demanda urbana possui a maior retirada (2,45 m³/s); seguida pela demanda industrial, a qual inclui a demanda de irrigação, (0,99 m³/s); e pela demanda rural (0,74 m³/s).

✓ **Qualidade das Águas Superficiais e Subterrâneas**

A CETESB possui dez pontos de monitoramento de qualidade de águas superficiais na UGRHI 20, sendo quatro localizados no Rio Aguapeí, um no Córrego Água do Norte, um no Reservatório Cascata, um no Rio Jacri, um no Ribeirão das Marrecas e dois no Rio Tibiriçá. Na UGRHI 21 existe quatro pontos de monitoramento localizados no Rio Peixe e um no Reservatório do Arrependido. Cabe salientar que até 2013 havia apenas seis pontos de monitoramento da CETESB na UGRHI 20.

O Índice de Qualidade das Águas (IQA) avalia nove parâmetros de qualidade: temperatura, pH, oxigênio dissolvido, demanda bioquímica de oxigênio, quantidade de coliformes fecais, nitrogênio, fósforo, resíduos totais e turbidez. Na UGRHI 20 observou-se a predominância das classes Boa (entre 52 e 79) e Regular (entre 37 e 51), como pode ser observado na **Figura 2.1**. Já a **Figura 2.2** apresenta os resultados obtidos para a UGRHI 21, na qual se observou a predominância da categoria Ótima (entre 80 e 100), Boa e Regular.

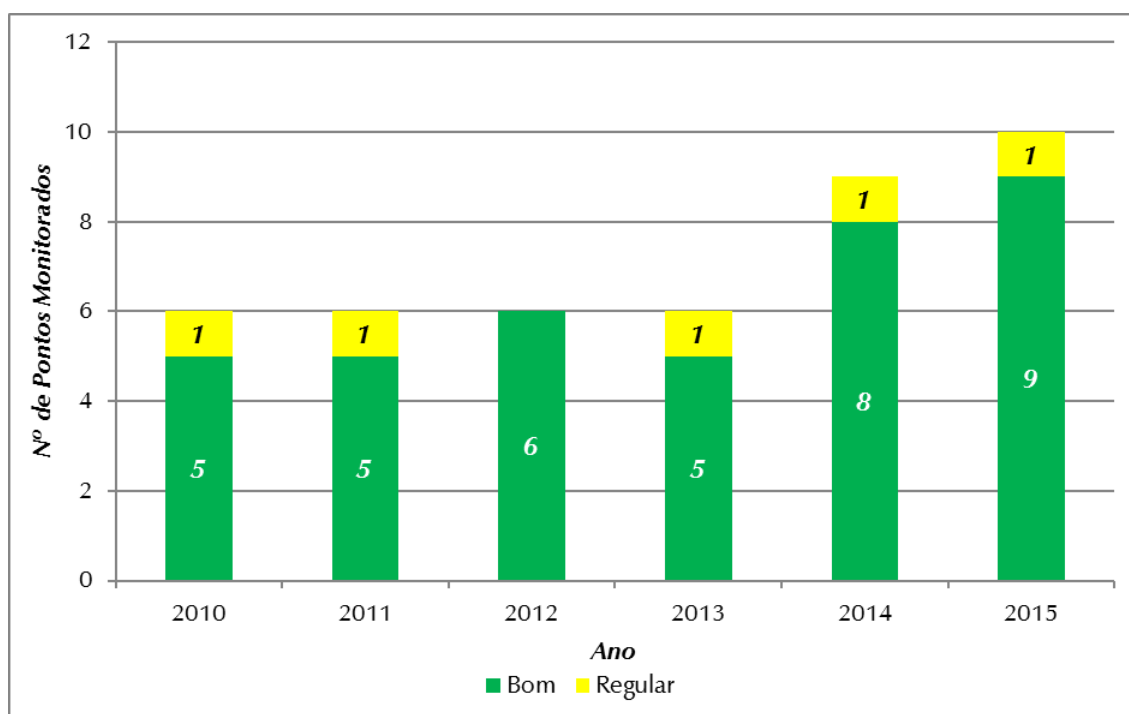


Figura 2.1 – Resultados IQA na UGRHI 20 entre 2010 e 2015

Fonte: CBH-AP, 2017.

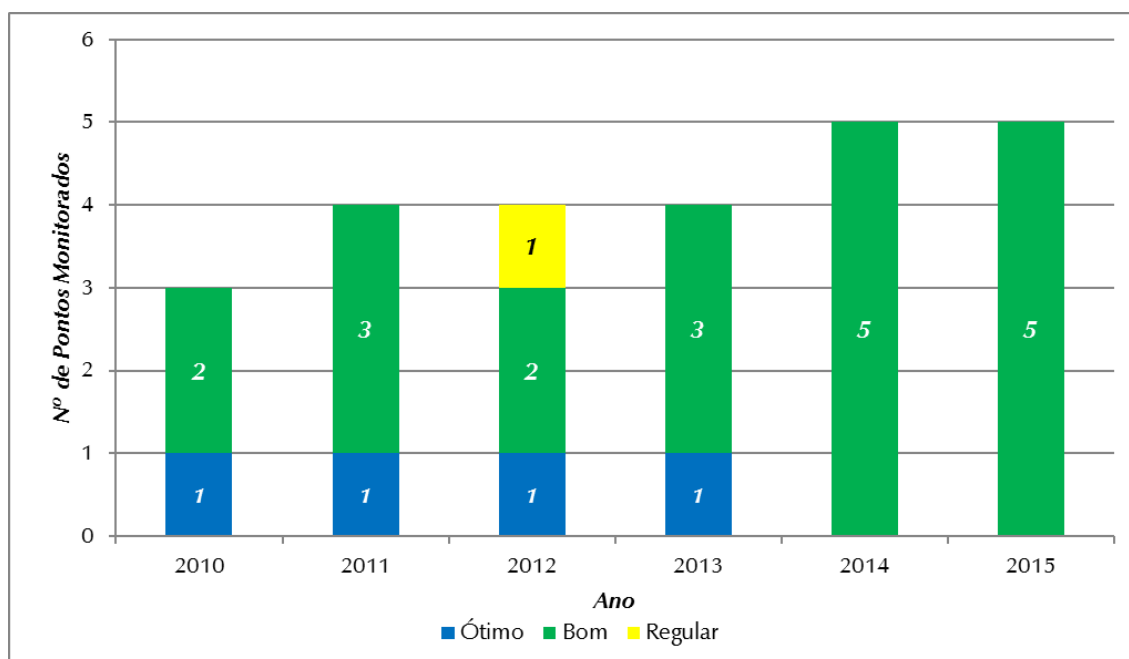


Figura 2.2 – Resultados IQA na UGRHI 21 entre 2010 e 2015

Fonte: CBH-AP, 2017.

Em 2014 e 2015, cinco pontos de monitoramento da UGRHI 21 apresentaram IQA bom. Já para a UGRHI 20, oito apresentaram IQA bom e um regular em 2014, e nove pontos apresentaram IQA bom e um regular em 2015 (CBH-AP, 2020).

Além do IQA, a CETESB também possui monitoramento relacionado a contaminantes tóxicos (cobre, zinco, chumbo, cromo, mercúrio, níquel, cádmio surfactantes fenóis), a toxicidade nos organismos aquáticos e duas variáveis consideradas essenciais para organismos aquáticos (oxigênio dissolvido e pH). A partir desses dados é feita a determinação do índice de qualidade das águas para a proteção da vida aquática (IVA), cujos pontos de monitoramento das unidades são:

- ✧ Na UGRHI 20 os pontos de monitoramento se localizam no Rio Aguapeí, no Córrego da Água Norte, no Reservatório Cascata, no Rio Jacri, no Ribeirão das Marrecas e no Rio Tibiriçá. Entre 2010 e 2011 os pontos monitorados apresentaram predominância da classe regular ($3,4 \leq IVA \leq 4,5$), enquanto a partir de 2012 passou a predominar a classe bom ($2,6 \leq IVA \leq 3,6$).
- ✧ Na UGRHI 21 os pontos de monitoramento se localizam no Rio Peixe e no Reservatório do Arrependido. Entre 2010 e 2015 os pontos monitorados apresentaram predominância da classe regular ($3,4 \leq IVA \leq 4,5$ e bom ($2,6 \leq IVA \leq 3,6$). Houve também ocorrência da classe ótimo ($\leq 2,5$).

As **Figuras 2.3. e 2.4** apresentam os resultados do IVA monitorado nas unidades para o período entre 2010 e 2015.

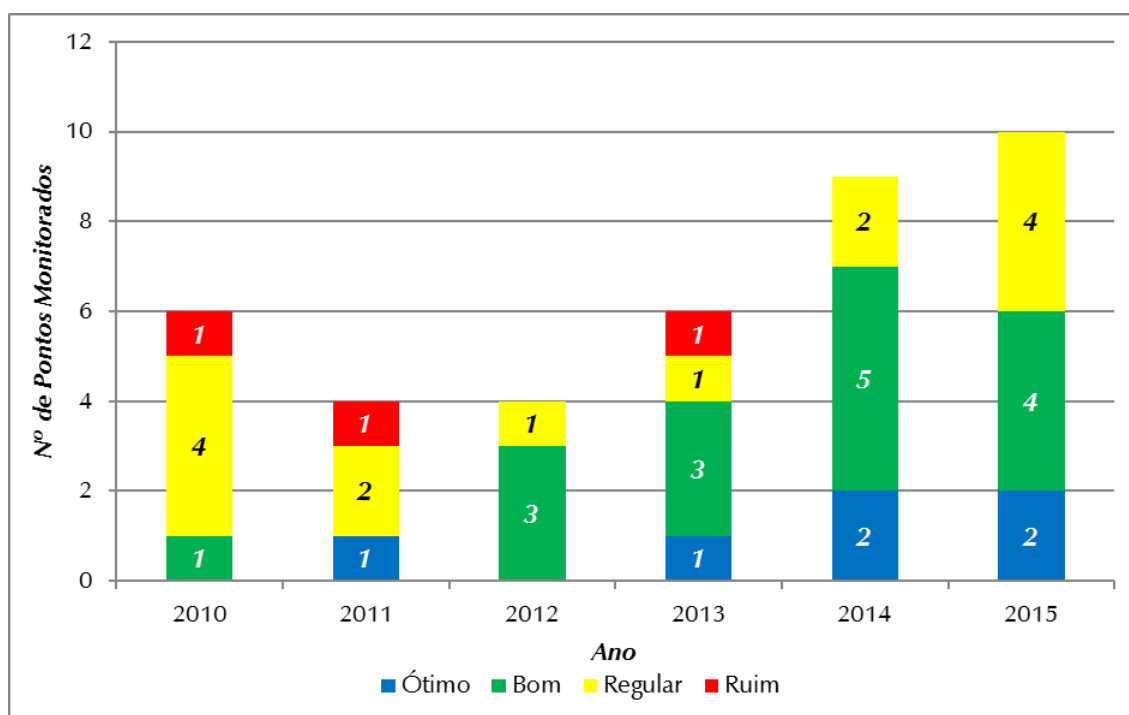


Figura 2.3 – Resultados IVA na UGRHI 20 entre 2010 e 2015

Fonte: CBH-AP, 2017.

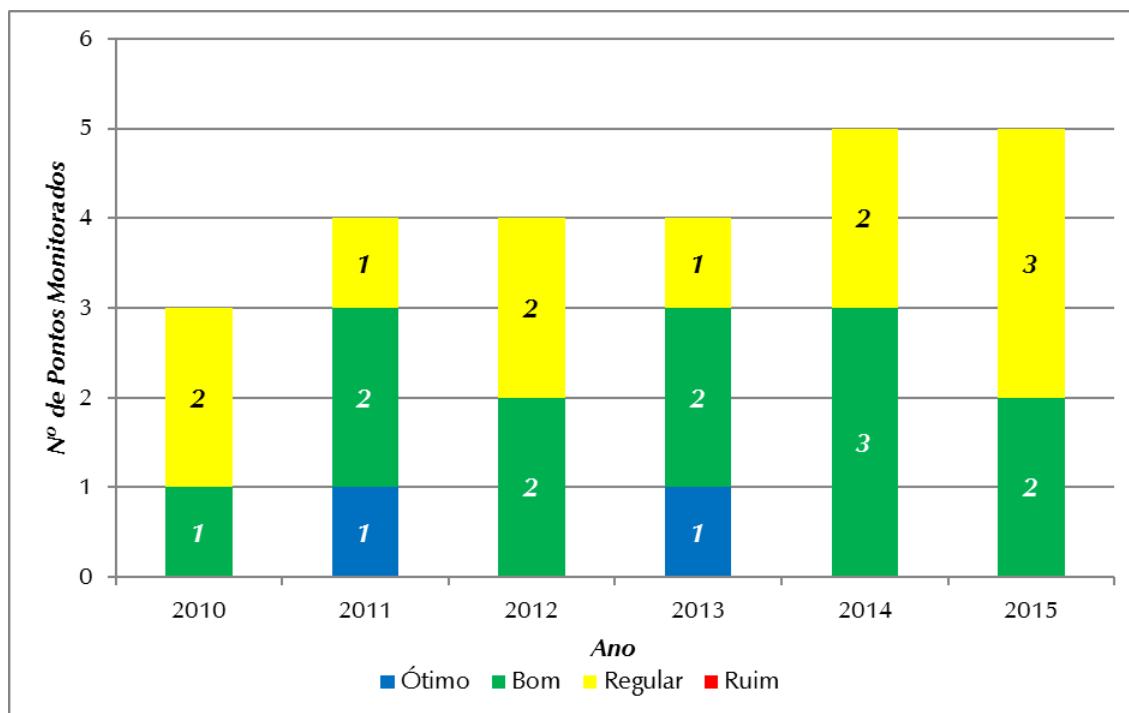


Figura 2.4 – Resultados IVA na UGRHI 21 entre 2010 e 2015

Fonte: CBH-AP, 2017.

Em 2011 e 2013, na UGRHI 21, um ponto de monitoramento apresentou IVA ótimo, dois apresentaram valor bom e um ponto apresentou IVA regular. Já na UGRHI 20, um ponto de monitoramento apresentou IVA ótimo, dois regulares e um ruim em 2011, e um ponto apresentou IVA ótimo, três apresentaram valor bom, um regular e um ruim em 2013 (CBH-AP, 2020).

Outra avaliação realizada pela CETESB é a determinação do Índice de Estado Trófico (IET), cuja finalidade é determinar o grau de trofia de um corpo hídrico, ou seja, o grau de enriquecimento de nutrientes em corpos hídricos que resulta no crescimento excessivo de macrófitas aquáticas. A **Figura 2.5** apresenta os resultados obtidos entre 2010 e 2015 para a UGRHI 20, na qual se observou a predominância da categoria Mesotrófica. Já a **Figura 2.6** apresenta os resultados obtidos para a UGRHI 21, na qual se observou a predominância da categoria Oligotrófica de 2010 a 2012 e Mesotrófica de 2013 a 2015.

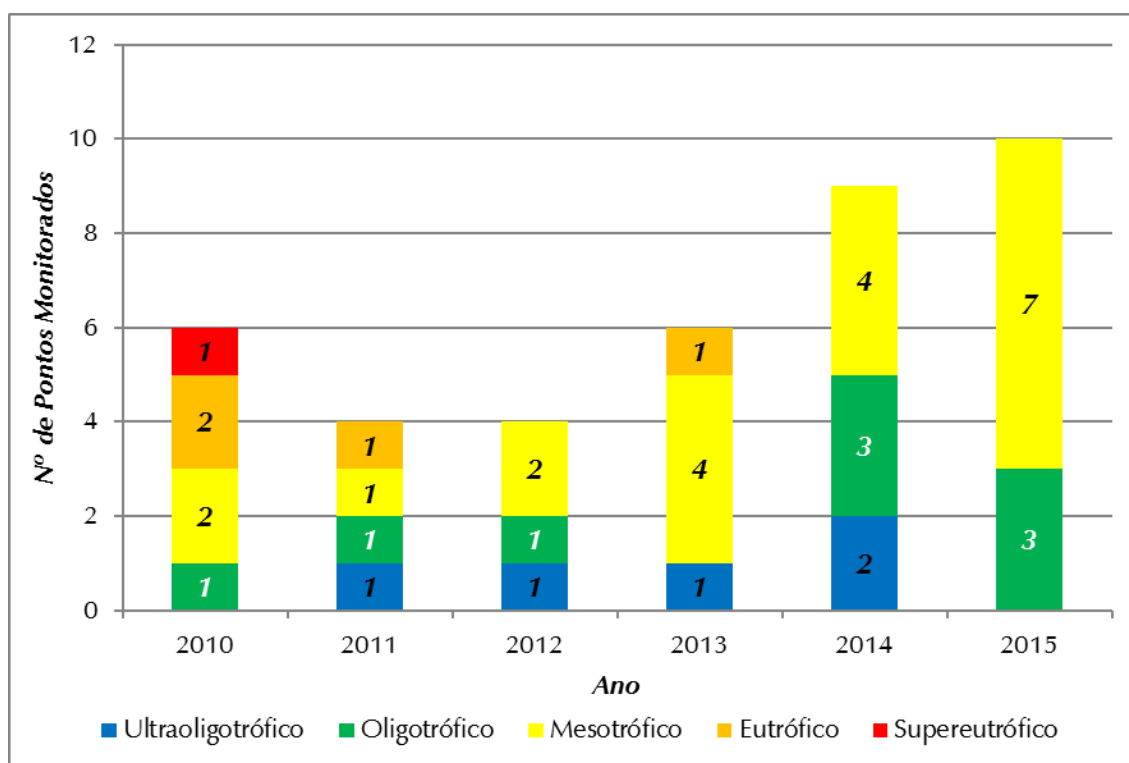


Figura 2.5 – Resultados IET na UGRHI 20 entre 2010 e 2015

Fonte: CBH-AP, 2017.

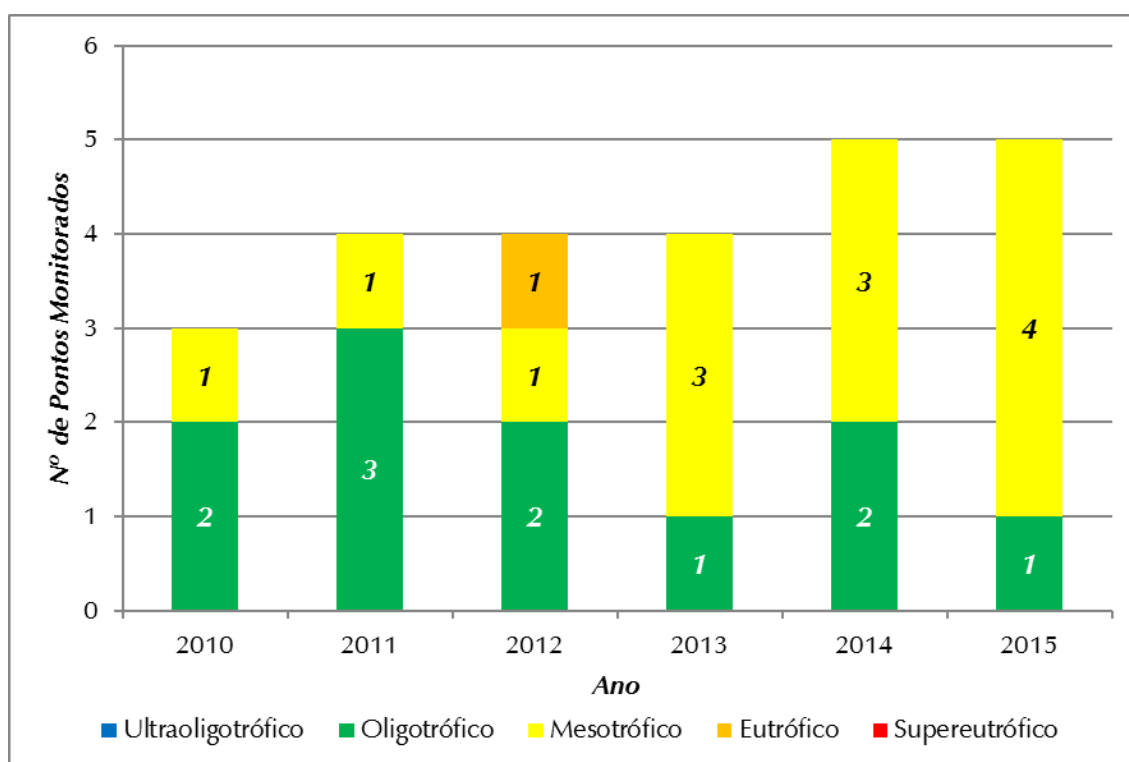


Figura 2.6 – Resultados IET na UGRHI 21 entre 2010 e 2015

Fonte: CBH-AP, 2017.

Em 2014, na UGRHI 20, dois pontos de monitoramento apresentaram IET Ultraoligotrófico, três pontos Oligotróficos e quatro classificaram-se como Mesotrófico. Em 2015, sete pontos apresentaram IET Mesotrófico e os outros três, Oligotrófico. Na UGRHI 21, todos os pontos de monitoramento apresentaram IET entre Oligotrófico e Mesotrófico, exceto em 2012, onde um ponto de monitoramento apresentou IET Eutrófico (CBH-AP,2020).

Finalmente, a CETESB avalia a concentração de oxigênio dissolvido (OD) em seis pontos localizados na UGRHI 20 e quatro pontos monitorados na UGRHI 21, o qual indica, principalmente, o lançamento de efluentes domésticos e industriais. A partir de 2014, houve o aumento dos pontos monitorados, passando de seis para nove pontos monitorados na UGRHI 20 e de quatro para cinco na UGRHI 21. Os resultados encontrados entre 2010 e 2015 para os valores de oxigênio dissolvido são descritos a seguir:

- ✧ Entre 2010 e 2013 havia seis pontos monitorados na UGRHI 20 que apresentaram resultados acima de 5 mg/L, em conformidade com a Resolução CONAMA nº 357/2005, na qual é determinado que em corpos Classe 2 (água doce) o OD não deve ser inferior a 5 mg/L. Em 2014, havia nove pontos monitorados com resultados acima de 5 mg/L e, em 2015, houve nove pontos com resultado acima desse valor; por outro lado, nesse ano houve um ponto monitorado com resultado abaixo de 5 mg/L.
- ✧ Na UGRHI 21, em 2010 havia três pontos monitorados, os quais apresentaram resultados acima de 5 mg/L, enquanto no período de 2011 a 2013, houve aumento para quatro pontos monitorados com resultados acima de 5 mg/L. Entre 2014 e 2015 foram monitorados cinco pontos, todos com resultados acima de 5 mg/L.

A CETESB possui 14 pontos de monitoramento da qualidade de água subterrânea na UGRHI 20, localizados em poços profundos utilizados para o abastecimento público, sendo que um poço profundo se encontra no Aquífero Serra Geral, um se encontra no Aquífero Guarani os demais estão localizados no Aquífero Bauru. Já na UGRHI 21 há 14 pontos de monitoramento, sendo que um poço profundo se encontra no Aquífero Guarani e os demais estão localizados no Aquífero Bauru.

As maiores desconformidades encontradas nos pontos monitorados no Aquífero Bauru relacionam-se à contaminação por nitrato. Outros problemas identificados foram pequenas elevações das concentrações de bário, ferro, crômio, coliformes totais, e bactérias heterotróficas.

O ponto monitorado no Aquífero Serra Geral encontra-se no município de Salmourão e apresentou uma pequena elevação na concentração de crômio, acima do valor máximo permitido, de 50 µg/L. Não foram encontradas desconformidades no ponto monitorado no Aquífero Guarani. As desconformidades encontradas nos pontos monitorados na UGRHI 21 relacionam-se à contaminação por crômio, nitrato e bário, todas no Aquífero Bauru. O poço de Oriente – BA0289P apresentou concentrações de bário acima do valor máximo permitido (700 µg/L). As desconformidades na concentração de Crômio foram encontradas em Alfredo Marcondes – BA0002P, Alvares Machado – BA0158P, Caiabu – BA0022P, Flórida Paulista – BA0040P e Mariápolis – BA0066P. Foram identificadas concentrações de nitrato acima dos valores máximos

permitidos em Flórida Paulista – BA0040P e Inúbia Paulista – BA0052P. Não foram encontradas desconformidades no ponto monitorado no Aquífero Guarani.

Para as águas subterrâneas também é feito monitoramento das concentrações de nitrato. De acordo com o Plano, no Estado de São Paulo as concentrações de nitrato acima de 5 mg/L são de origem antrópica, tais como efluentes domésticos, fertilizantes, dentre outros. Ainda, o Plano ainda cita que resultados acima de 10 mg/L podem ser nocivas à saúde humana, conforme indicado na Portaria MS nº 2.914/2011.

Apesar da variação ao longo dos anos, a ocorrência de nitrato com concentração acima de 5 mg diminuiu de 2010 a 2015 nas UGRHIs. Em relação a esses resultados, o Plano ressalta a necessidade de ampliação e melhoria dos sistemas de esgotamento sanitário na área urbana. Para a área rural, é indicado que sejam monitorados e bem delineados os critérios para a utilização de insumos e defensivos agrícolas.

A CETESB possui um indicador para determinar qualidade da água para o abastecimento humano, o Indicador de Potabilidade das Águas Subterrâneas (IPAS). O IPAS é definido a partir de um percentual de amostras em conformidade com a Portaria MS nº 2.914/2011, sendo classificado em três categorias:

- ✧ Boa: mais de 67% das amostras apresentam conformidade com os padrões de potabilidade;
- ✧ Regular: entre 33% e 67% das amostras apresentam conformidade com os padrões de potabilidade;
- ✧ Ruim: menos de 33% das amostras apresentam conformidade com os padrões de potabilidade.

O **Quadro 2.6** apresenta o IPAS para os aquíferos existentes nas UGRHI 20 e 21.

QUADRO 2.6 – INDICADOR DE POTABILIDADE DAS ÁGUAS SUBTERRÂNEAS DAS UGRHI 20 E 21

UGRHI	Anos								Parâmetros Desconformes (2019)
	2012	2013	2014	2015	2016	2017	2018	2019	
20	85,7	82,1	86,7	76,7	46,7	63,3	62,1	55,2	Bário, mercúrio, fluoreto, coliformes totais
21	67,9	60,7	70,0	66,7	56,3	48,4	53,1	59,4	Bário, Crômio, Bactérias Heterotróficas, Coliformes Totais, <i>E. coli</i>

Fonte: Adaptado de CBH-AP, 2017; CBH-AP, 2020.

Para o período analisado, observou-se que a UGRHI 20 apresentou IPAS classificado como bom entre os anos de 2012 e 2015, mesmo apresentando queda. Em 2016 houve uma drástica redução do IPAS, que passou à classificação regular, em que se manteve até 2019. Houve uma melhora significativa em 2017, certa estabilidade em 2018 e outra queda em 2019, resultando no IPAS mais recente para UGRHI 20 igual a 55,2%.

Na UGRHI 21 o IPAS foi classificado como bom nos anos de 2012 e 2014. Em 2013 e a partir de 2015, o IPAS apresentou classificação regular, que se manteve até 2019. Houve queda do IPAS de 2015 a 2017. No entanto, em 2018 o indicador voltou a subir, resultando no IPAS mais recente para a UGRHI 21 igual a 59,4%.

Tais fatos são justificados por problemas identificados nas águas subterrâneas, como ocorrência de bário e nitrato, e os fortes rebaixamentos verificados no Aquífero Guarani, em Marília.

✓ **Saneamento Básico**

Em 2015, dentre os 26 municípios com sede na UGRHI 21, 20 possuíam os sistemas de abastecimento de água e esgotamento sanitário operados pela SABESP, e 6 possuíam serviços autônomos desses serviços.

Quanto ao manancial utilizado para o abastecimento, apenas os municípios de Marília e Osvaldo Cruz utilizam captação superficial/mista; todos os demais municípios utilizam captação subterrânea (24 municípios). Em 2015, o índice de atendimento da população urbana era 92,1% em relação à população total. Já em 2018, esse índice se elevou para 99,6% (CBH-AP, 2020).

Com relação ao índice de perdas, tem-se que a UGRHI 21 possuía índice médio, de 20,6%. Os maiores índices de perdas foram encontrados em Irapuru (63%), Marília (50%) e Martinópolis (40%). No caso do município de Junqueirópolis, cujo índice de perda é igual a 0%, o Plano ressalta que provavelmente se trata de um erro nas informações.

Em 2014, apenas três municípios da UGRHI 21, Irapuru, Marília e Martinópolis apresentaram índice classificado como ruim; em um município, Adamantina, o índice de abastecimento foi classificado como regular; um município não apresentou dados e o restante apresentou índices de perda inferiores a 25%, classificando-se como bom. Para a avaliação de 2019, o CBH-AP indicou que as maiores perdas, superiores a 40%, localizam-se em Marília.

Em relação ao esgotamento sanitário da UGRHI 21, de acordo com os dados apresentados no Plano referentes ao SNIS publicado no ano de 2015, referente ao ano de 2014, observou-se a média do índice de coleta de efluente doméstico era de 90,6% em relação à população total, sendo o município com o maior índice de atendimento Martinópolis (100%) e o município com menor atendimento Irapuru (70,6%). Em 2019, esse índice caiu para 89,1% (CBH-AP, 2020).

Em 2014 nenhum município apresentou índice de índice de cobertura de rede coletora de esgoto de inferior a 50% (classificado como ruim) na UGRHI 21. Um município não apresentou dados, 18 apresentaram índice regular, e o sete obtiveram índice bom.

Quanto ao tratamento do esgoto coletado, em 2015 o índice médio da UGRHI 21 era de 47,7%, sendo classificado como ruim (índice de tratamento do esgoto coletado abaixo de 50%). Apenas um município, Marília, possuía índice inferior a 90%, sendo classificado, de acordo com a CRHI, como regular (município com índice de tratamento do esgoto coletado entre 50% e 90%). Os demais são classificados como bom (índice de tratamento do esgoto coletado acima de 90%). Em 2019, o índice de tratamento de esgoto foi de 47,6%.

Finalmente, a CETESB disponibiliza o Indicador de Coleta e Tratabilidade de Esgoto da População Urbana (ICTEM), que indica a situação do município em relação à remoção da carga orgânica, a coleta, o afastamento e o tratamento de efluentes. A **Figura 2.7** apresenta a evolução do ICTEM para os municípios da UGRHI 21.

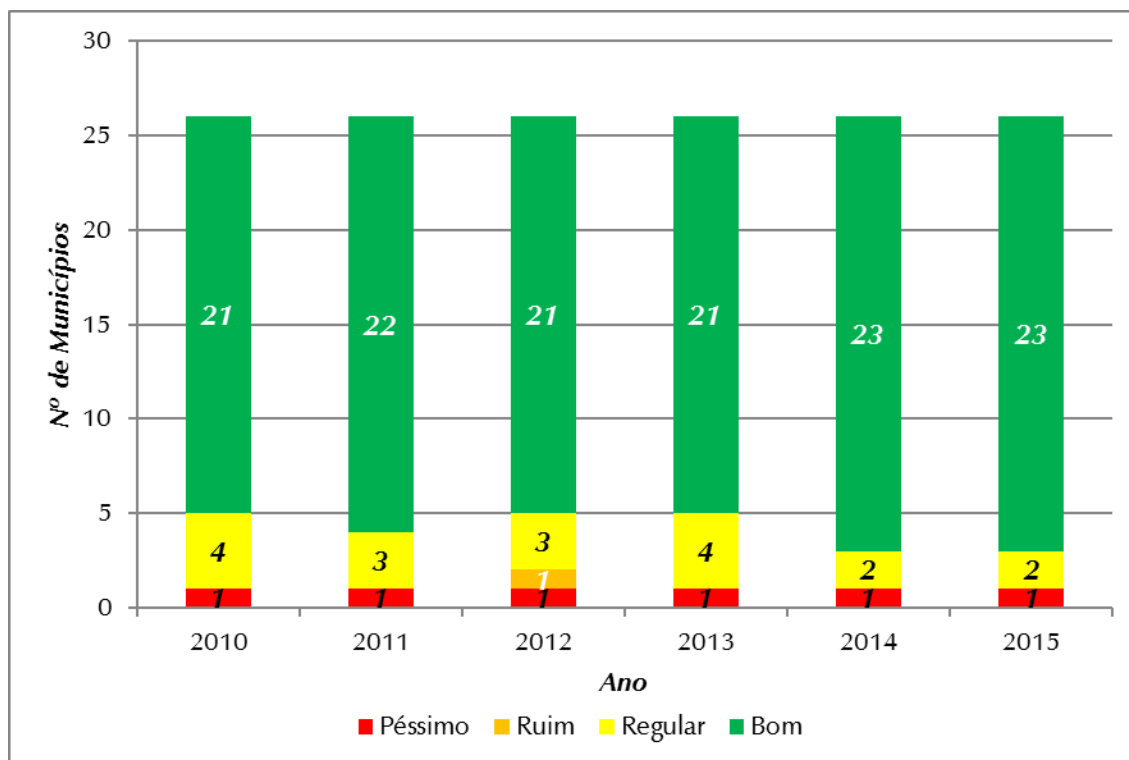


Figura 2.7 – Evolução do ICTEM na UGRHI 21 entre 2010 e 2015

Fonte: CBH-AP, 2017.

De 2010 para 2015, houve uma variação no indicador ICTEM na UGRHI 21, sendo que, em 2015, 23 municípios apresentaram a classificação bom (entre 7,6 e 10), dois foram classificados como regular (entre 5,1 e 7,5) e um município classificado como péssimo (entre 2,6 e 5). O CBH-AP indicou que apenas o município de Marília possui ICTEM inferior a 2,5 no período apresentado.

Ao longo do trabalho de elaboração do Plano de Bacias das UGRHIs 20 e 21, foram identificados temas críticos para a gestão dos recursos hídricos:

- ✧ Propostas de ações para a melhoria do atendimento de água para fins de abastecimento público;
- ✧ Propostas de ações para aumentar o controle e redução de perdas de água na distribuição;
- ✧ Proposta de ações para o controle e monitoramento da qualidade da água;
- ✧ Proposta de ações para o controle dos índices de carga meta, coleta e tratamento de esgoto;
- ✧ Proposta de ações para o controle de disposições de resíduos sólidos;
- ✧ Proposta de ações para melhoria da drenagem e controle de erosão e escorregamento

2.4 PLANO DIRETOR DE SANEAMENTO BÁSICO DOS MUNICÍPIOS OPERADOS PELA SABESP NA UGRHI 21 – RIO DO PEIXE

O Plano Diretor de Saneamento Básico dos Municípios operados pela SABESP nas Bacias Hidrográficas do Aguapeí (UGRHI 20), Peixe (UGRHI 21) e do Pontal do Paranapanema (UGRHI 22) foi estruturado tomando-se as Unidades de Gerenciamento de Recursos Hídricos – UGRHI como unidade de planejamento. Assim, estas foram agrupadas de maneira a se obter a melhor adequação aos limites geográficos das Unidades de Negócio da SABESP – UN.

No Plano Diretor em questão tem-se o agrupamento das Bacias Hidrográficas dos rios Aguapeí (UGRHI 20), Peixe (UGRHI 21) e do Pontal do Paranapanema (UGRHI 22), cujos municípios pertencem, predominantemente, à Unidade de Negócio Baixo Paranapanema, com exceção dos municípios de Alto Alegre, e Lupércio, que pertencem às Unidades de Negócio Tietê/Grande e Alto Paranapanema, respectivamente.

Primeiramente, é apresentada a situação na área de abrangência do plano, incluindo a caracterização nas áreas das bacias hidrográficas e a descrição dos sistemas existentes de abastecimento de água e esgotamento sanitário.

Na sequência, apresentam-se as principais informações disponíveis no Plano para UGRHI 21.

✓ UGRHI 21

A UGRHI 21 é definida pela bacia do Peixe. Conta com 31 municípios operados pela SABESP cujas sedes situam-se em sua área e 2 municípios com sede em outras UGRHIs.

Uma característica predominante nas localidades inseridas no plano diretor em questão é a localização nos divisores das bacias hidrográficas, o que resulta em mananciais superficiais com pouca vazão e, conseqüentemente, inviabiliza, muitas vezes, a captação superficial e o lançamento de efluentes de estações de tratamento de esgoto. Como conseqüência, a maior parte da demanda é suprida por mananciais subterrâneos.

Das localidades de abrangência do plano, somente as cidades de Presidente Prudente, Osvaldo Cruz e Presidente Epitácio possuem captação superficial, enquanto as cidades de Borá, Echaporã e Oscar Bressane possuem captação subsuperficial. Quanto à disponibilidade hídrica superficial, não há muitos dados fluviométricos disponíveis para a UGRHI 21. Os dados disponíveis para as sub-bacias da UGRHI 21 de vazões máxima e mínima mensais e disponibilidade hídrica superficial estão dispostos no **Quadro 2.7**.

QUADRO 2.7 – VALORES EXTREMOS DAS VAZÕES MÉDIAS, MÁXIMAS E MÍNIMAS MENSAS E DISPONIBILIDADES HÍDRICAS SUPERFICIAIS PARA AS SUB-BACIAS DA UGRHI 21

Sub-bacia	Período	Média Mensal Máxima		Média Mensal Mínima		Q _{TOTAL} Q _{7,10} (m ³ /s)
		Mês	Vazão (m ³ /s)	Mês	Vazão (m ³ /s)	
Alto Peixe	1967 a 1997	Jan/1990	50,082	Fev/1994	1,913	2,38
Médio Peixe	1970 a 1977	Fev/1972	60,21	Dez/1970	3,47	2,90
Baixo Peixe	1970 a 1978	Fev/1972	168,60	Nov/1971	26,08	16,60

Fonte: SABESP, 2003.

Quanto à disponibilidade hídrica subterrânea, o documento destaca a importância do escoamento básico em relação ao escoamento total no balanço hídrico apresentado pelo DAEE (1999), onde dos 100 bilhões de m³/ano (escoamento total), 41 bilhões de m³/ano correspondem ao escoamento básico. Essa parcela é a responsável pela regularização dos rios.

Os índices de utilização do volume de água subterrânea estocado, adaptados para os sistemas abrangidos pelas UGRHIs 20, 21 e 22 são apresentados no **Quadro 2.8**. Tais índices correspondem à recarga transitória média multianual de cada aquífero.

QUADRO 2.8 – ÍNDICES DE UTILIZAÇÃO DOS AQUÍFEROS CONTIDOS NAS UGRHI 20, 21 E 22

Aquífero	Índice de Utilização (%)
Sistema aquífero Guarani (Botucatu)	30
Sistemas aquíferos Bauru e Cenozoico	25 a 27
Sistema aquífero Serra Geral	20

Fonte: SABESP, 2003.

A qualidade da água subterrânea também é um parâmetro a ser avaliado. Embora estejam, em teoria, mais protegidos, os aquíferos podem ser submetidos a processos de contaminação devido à expansão da influência antrópica e às características geológicas da região.

Segundo o DAEE (1979), os tipos de composição química dos aquíferos presentes na UGRHI 21 podem ser divididos em dois grupos, sendo um deles com águas fortemente bicarbonatadas, cálcicas e calco magnesianas, correspondentes, em geral, à área das fácies das Formações Adamantina e Marília, e o outro com águas fracamente bicarbonatadas e calco magnesianas, correspondentes à área das Formações Santo Anastácio e Caiuá.

Tanto o Sistema Aquífero Basalto quanto o Sistema Aquífero Botucatu pertencem ao grupo de águas fortemente bicarbonatadas, cálcicas e calco magnesianas, sendo que o segundo apresenta ainda, como característica marcante, a alta temperatura, classificando suas águas como termominerais.

Os cursos d'água da UGRHI 21 são enquadrados, em sua maioria, como Classe 2. O córrego São Luis possui parte de seu curso enquadrado na Classe 3. Os córregos Água do Castelo, Colônia, Gramado, Grande, da Onça e Tocantins, os ribeirões Barbosa, das Garças, Mandaguari, dos Ranchos e da Sede, além do Rio do Peixe, por sua vez, possuem parte de seu curso enquadrados na Classe 4. O enquadramento dos Rios é realizado pelo Decreto Estadual nº 10.755, de 22 de

novembro de 1977, de acordo com o estabelecido no Decreto Estadual nº 8.468, de 08 de setembro 1976.

✓ **Sistemas de abastecimento de água e esgotamento sanitário**

O Plano Diretor, em seguida, descreve brevemente as características particulares do sistema de saneamento básico de cada município operado pela SABESP nas UGRHIs 20, 21 e 22. As principais características do sistema de abastecimento de água dos municípios da UGRHI 21, com exceção dos municípios de Lupércio e Lutécia, estão dispostas no **Quadro 2.9**. Dos 31 municípios na área de atuação da UGRHI em questão, apenas 6 deles não apresentam índice de abastecimento de 100%: Bastos (99%), Inúbia Paulista (96%), Piquerobi (97%), Presidente Epitácio (94%), Regente Feijó (98%), Santo Anastácio (99%). Além disso, com exceção dos sistemas Sede de Borá, Echaporã, Oscar Bressane, Osvaldo Cruz, Presidente Epitácio e Presidente Prudente, além dos distritos de Pinheiros/Panorama (município de Álvares Machado) e Boa Esperança d'Oeste (município de Caiabu), todos os municípios apresentam captação exclusivamente subterrânea.

QUADRO 2.9 – CARACTERÍSTICAS DOS SISTEMAS DE ABASTECIMENTO DE ÁGUA DOS MUNICÍPIOS DA UGRHI 21

<i>Município</i>	<i>Distrito</i>	<i>Índice de Atendimento do SAA (%)</i>	<i>Captação</i>	<i>Número de Poços</i>
Adamantina	Sede	100	Subterrânea	7
Alfredo Marcondes	Sede	100	Subterrânea	2
Álvares Machado	Sede	100	Subterrânea	6
	Pinheiros/ Panorama	100	Integrado com o SAA de Presidente Prudente	-
Bastos	Sede	99	Subterrânea	4
Borá	Sede	100	Subsuperficial	-
Caiabu	Sede	100	Subterrânea	2
	Boa Esperança d'Oeste	100	Integrado com o SAA de Iubatanga	-
	Iubatanga	100	Subterrânea	1
Echaporã	Sede	100	Subterrânea e Subsuperficial	1
Emilianópolis	Sede	100	Subterrânea	1
Flora Rica	Sede	100	Subterrânea	2
Flórida Paulista	Sede	100	Subterrânea	8
Iacri	Sede	100	Subterrânea	3
Inúbia Paulista	Sede	96	Subterrânea	2
Lucélia	Sede	100	Subterrânea	6
Mariápolis	Sede	100	Subterrânea	2
	Mourão	100	Subterrânea	1
Oriente	Sede	100	Subterrânea	6
Oscar Bressane	Sede	100	Subsuperficial	-
Osvaldo Cruz	Sede	100	Superficial	-
Parapuã	Sede	100	Subterrânea	6
Piquerobi	Sede	97	Subterrânea	1
Pracinha	Sede	100	Subterrânea	1

<i>Município</i>	<i>Distrito</i>	<i>Índice de Atendimento do SAA (%)</i>	<i>Captação</i>	<i>Número de Poços</i>
Presidente Bernardes	Sede	100	Subterrânea	6
	Araxás	100	Subterrânea	1
Presidente Epitácio	Sede	94	Superficial	-
Presidente Prudente	Sede	100	Subterrânea e Superficial	16
	Ameliópolis	100	Subterrânea	1
	Eneida	100	Subterrânea	1
	Floresta do Sul	100	Subterrânea	1
	Montavão	100	Subterrânea	1
	Morada Nova - km 7	100	Subterrânea	1
Quatá	Sede	100	Subterrânea	3
Quintana	Sede	100	Subterrânea	4
Regente Feijó	Sede	98	Subterrânea	13
	Espigão	100	Subterrânea	2
Ribeirão do Índios	Sede	100	Subterrânea	1
Sagres	Sede	100	Subterrânea	2
Santo Anastácio	Sede	99	Subterrânea	16
Santo Expedito	Sede	100	Subterrânea	2
Tupã	Sede	100	Subterrânea	17
	Parnaso	100	Subterrânea	1
	Universo	100	Subterrânea	1
	Varpa	100	Subterrânea	1

Fonte: SABESP, 2003.

Analisando os índices de atendimento de coleta de esgoto dos municípios da UGRHI 21, dispostos no **Quadro 2.10**, observa-se que 11 possuem 100% de atendimento, 14 possuem entre 90% e 100%, 2 municípios possuem entre 80% e 90% e 6 municípios possuem menos de 80% de atendimento. Quanto aos índices de tratamento do esgoto coletado, a maioria possui 100% de atendimento, com exceção de Adamantina (40%), Presidente Prudente (1%), além de 6 municípios (Piquerobi, Álvares Machado, Quintana, Echaporã, Lutécia e Oscar Bressane) que não possuem tratamento de esgoto.

QUADRO 2.10 – ÍNDICES DE ATENDIMENTO DOS MUNICÍPIOS DA UGRHI 21

Município	Índice de Atendimento do SAA (%)	Índice de Atendimento SES (%)	
		Coleta	Tratamento
Adamantina	100	100	40
Alfredo Marcondes	100	100	100
Álvares Machado	95	74	0
Bastos	99	99	100
Borá	100	100	100
Caiabu	100	75	100
Echaporã	100	99	0
Emilianópolis	100	100	100
Flora Rica	100	97	100
Flórida Paulista	100	100	100
Iacri	100	100	100
Inúbia Paulista	96	92	100
Lucélia	100	99	100
Lupércio	100	100	100
Lutécia	100	99	0
Mariápolis	100	45	100
Oriente	100	100	100
Oscar Bressane	100	100	0
Osvaldo Cruz	100	99	100
Parapuã	100	100	100
Piquerobi	97	67	0
Pracinha	100	81	100
Presidente Bernardes	100	93	100
Presidente Epitácio	94	77	100
Presidente Prudente	100	97	1
Quatá	100	99	100
Quintana	100	83	0
Regente Feijó	98	95	100
Ribeirão dos Índios	100	92	100
Sagres	100	100	100
Santo Anastácio	99	98	100
Santo Expedito	100	78	100
Tupã	100	99	100

Fonte: SABESP, 2003.

✓ **Pré-dimensionamento e estimativas de custo dos sistemas**

O horizonte de planejamento do estudo em questão é de 2003 a 2025.

Primeiramente foi feita uma projeção das populações incluídas nos setores de abastecimento das UGRHIs consideradas no plano diretor. Foram projetados os municípios e seus respectivos distritos, além de suas populações urbanas e rurais.

Em seguida, foi determinada a demanda de água, com base nas projeções de domicílios abastecíveis (municípios ocupados por população residente ou flutuante, em área legalmente “urbana” ou “rural”, desde que implantados em área passível de abastecimento a partir da rede pública).

As vazões de abastecimento de água foram determinadas considerando um índice de atendimento de 100%, a partir de 2003.

Os índices considerados para a determinação das vazões de esgoto foram estipulados de acordo com a Unidade de Negócio. O **Quadro 2.11** traz os índices de atendimento de coleta e tratamento de esgoto considerados para os anos de 2006 e 2025 para cada UN.

QUADRO 2.11 – ÍNDICES DE ATENDIMENTO EM COLETA E TRATAMENTO DE ESGOTOS SANITÁRIOS POR UNIDADE DE NEGÓCIO

Unidade de Negócio	Índice de atendimento em coleta de esgoto		Índice de atendimento em tratamento de esgoto coletado	
	2006	2025	2006	2025
RA – UN Alto Paranapanema	95%	98%	98%	100%
RB – UN Baixo Paranapanema	98%	100%	85%	95%
RT – UN Tietê / Grande	100%	100%	90%	95%

Fonte: SABESP, 2003.

No caso de municípios com índices de atendimento superiores aos apresentados, adotou-se o maior valor. Outra consideração para determinação das vazões de esgoto diz respeito ao coeficiente de retorno de 0,80. Para projeção das cargas orgânicas foi considerada uma contribuição per capita de 54 gDBO_{5,20}/hab.dia.

Considerando o final do plano (2025), quando a demanda calculada superou a capacidade instalada, foram determinados os incrementos necessários e seus respectivos prazos de implantação.

O resumo dos investimentos totais para os sistemas de abastecimento de água nas UGRHIs 20, 21 e 22 para o período de 2003 a 2025 está indicado **Quadro 2.12**. Pode-se observar que os maiores custos, no período de 2003 a 2007, se encontram na adução. A partir de 2008, os maiores valores se concentram na ampliação da rede de distribuição.

QUADRO 2.12 – RESUMO DOS CUSTOS DE INVESTIMENTOS TOTAIS PREVISTOS PARA OS SISTEMAS DE ABASTECIMENTO DE ÁGUA DAS UGRHI 20, 21 E 22 (R\$)

<i>Áreas de investimento</i>	<i>2003 a 2007</i>	<i>2008 a 2012</i>	<i>2013 a 2017</i>	<i>2018 a 2022</i>	<i>2023 a 2025</i>
Produção Superficial	0,00	0,00	0,00	0,00	0,00
Produção Subterrânea	3.680.500,00	396.800,00	908.300,00	124.000,00	0,00
Estação Elevatória de Água Tratada	551.926,00	0,00	60.000,00	0,00	30.000,00
Adução	6.634.450,00	175.500,00	882.250,00	168.750,00	4.050,00
Tratamento de Água	2.301.860,00	0,00	0,00	0,00	0,00
Reservação	3.120.833,00	538.000,00	168.375,00	20.500	20.500,00
Rede de Distribuição	4.385.885,00	2.978.492,00	2.590.110,00	2.208.702,00	1.214.005,00
Ligações Prediais de Água	1.503.902,00	1.213.370,00	1.053.211,00	896.258,00	489.909,00
Total	22.179.357,00	5.302.161,00	5.662.245,00	3.418.210,00	1.758.464,00

Fonte: SABESP, 2003.

Para os sistemas de esgotamento sanitário, o resumo dos investimentos totais para os períodos de 2003 a 2025 encontra-se no **Quadro 2.13**, onde pode ser observado que os maiores investimentos, no período de 2003 a 2007, se concentram na área de ampliação da rede coletora e no tratamento convencional. A partir de 2008, os maiores custos são na ampliação da rede coletora.

QUADRO 2.13 – RESUMO DOS CUSTOS DE INVESTIMENTOS TOTAIS PREVISTOS PARA OS SISTEMAS DE ESGOTAMENTO SANITÁRIO DAS UGRHI 20, 21 E 22 (R\$)

<i>Áreas de investimento</i>	<i>2003 a 2007</i>	<i>2008 a 2012</i>	<i>2013 a 2017</i>	<i>2018 a 2022</i>	<i>2023 a 2025</i>
Ligações Prediais de Esgoto	5.645.471,00	2.106.842,00	1.829.919,00	1.558.261,00	852.340,00
Rede Coletora	36.541.832,00	5.589.215,00	4.866.332,00	4.159.535,00	2.288.639,00
Coletor, Interceptor e Emissário	19.092.898,00	0,00	0,00	0,00	0,00
Estação Elevatória de Esgoto	4.325.740,00	0,00	0,00	0,00	0,00
Tratamento Convencional	35.892.837,00	0,00	0,00	0,00	0,00
Total	101.498.778,00	7.696.057,00	6.696.251,00	5.717.796,00	3.140.979,00

Fonte: SABESP, 2003.

Nos casos em que se fez necessária a implantação de um tratamento complementar além do tratamento convencional nas ETES, os investimentos foram apresentados à parte, totalizando, para as UGRHIs 20, 21 e 22, no período de 2003 a 2025, um investimento de R\$ 112.351.503,00.

2.5 PLANO DIRETOR MUNICIPAL

O município de Ribeirão dos Índios não possui Plano Diretor. Conforme disposto na Lei nº 10.257, de 10 de julho de 2001, o Plano Diretor é obrigatório apenas nos municípios com as seguintes características:

Art. 41. O plano diretor é obrigatório para cidades:

I – Com mais de vinte mil habitantes;

II – Integrantes de regiões metropolitanas e aglomerações urbanas;

III – onde o Poder Público municipal pretenda utilizar os instrumentos previstos no § 4o do art. 182 da Constituição Federal;

IV – Integrantes de áreas de especial interesse turístico;

V – Inseridas na área de influência de empreendimentos ou atividades com significativo impacto ambiental de âmbito regional ou nacional.

VI - Incluídas no cadastro nacional de Municípios com áreas suscetíveis à ocorrência de deslizamentos de grande impacto, inundações bruscas ou processos geológicos ou hidrológicos correlatos. (Incluído pela Lei nº 12.608, de 2012)

§ 1º No caso da realização de empreendimentos ou atividades enquadrados no inciso V do caput, os recursos técnicos e financeiros para a elaboração do plano diretor estarão inseridos entre as medidas de compensação adotadas.

§ 2º No caso de cidades com mais de quinhentos mil habitantes, deverá ser elaborado um plano de transporte urbano integrado, compatível com o plano diretor ou nele inserido.

§ 3º As cidades de que trata o caput deste artigo devem elaborar plano de rotas acessíveis, compatível com o plano diretor no qual está inserido, que disponha sobre os passeios públicos a serem implantados ou reformados pelo poder público, com vistas a garantir acessibilidade da pessoa com deficiência ou com mobilidade reduzida a todas as rotas e vias existentes, inclusive as que concentrem os focos geradores de maior circulação de pedestres, como os órgãos públicos e os locais de prestação de serviços públicos e privados de saúde, educação, assistência social, esporte, cultura, correios e telégrafos, bancos, entre outros, sempre que possível de maneira integrada com os sistemas de transporte coletivo de passageiros. (Incluído pela Lei nº 13.146, de 2015)

Dessa forma, tem-se que o município de Ribeirão dos Índios não se enquadra nos requisitos necessários para a elaboração de um Plano Diretor Municipal.

2.6 ATUALIZAÇÕES DAS NORMAS DE REFERÊNCIA DECORRENTES DO NOVO MARCO LEGAL

Em decorrência da atualização do marco legal do saneamento básico, Lei Federal nº 14.026/2020, cabe a ANA a regulamentação do setor de saneamento através da edição de Normas de Referência que possibilitem: a criação de um sistema de avaliação de desempenho das prestadoras de serviço de saneamento; a garantia da qualidade dos serviços; uniformização e padronização dos indicadores de qualidade; dentre outros benefícios que um sistema consolidado é capaz de assegurar.

Está previsto, pela ANA, a edição de 19 normas de referências para o setor de saneamento até o ano de 2023, conforme é indicado no **Quadro 2.14**.

QUADRO 2.14 – CALENDÁRIO DE EDIÇÃO DAS NORMAS DE REFERÊNCIA

Período	Normas de Referência Prevista
---------	-------------------------------

Período	Normas de Referência Prevista
2º semestre de 2021 (1 norma)	Conteúdo mínimo de aditivos aos contratos de programa e de concessão para água e esgoto.
1º semestre de 2022 (4 normas)	Procedimento transitório de monitoramento das normas.
	Indenização de ativos para água e esgoto.
	Padrões e indicadores de qualidade e eficiência e avaliação da eficiência e eficácia para água e esgoto.
	Diretrizes para definição do modelo de regulação para água e esgoto.
2º semestre de 2022 (5 normas)	Modelo organizacional das agências reguladoras infranacionais, transparência e <i>accountability</i> .
	Procedimentos para mediação e arbitragem.
	Matriz de riscos de contratos para água e esgoto.
	Diretrizes para metas progressivas de cobertura para água e esgoto e sistema de avaliação.
	Condições gerais de prestação dos serviços de resíduos sólidos urbanos.
1º semestre de 2023 (2 normas)	Critérios para a contabilidade regulatória privada para os serviços de água e esgoto.
	Estrutura tarifária para água e esgoto.
2º semestre de 2023 (6 normas)	Padronização dos contratos de concessão para água e esgoto.
	Procedimentos para comprovação da adoção das normas de referência.
	Condições gerais para prestação dos serviços, atendimento ao público e medição, faturamento e cobrança dos serviços de água e esgotos.
	Diretrizes para definição de modelo de regulação de drenagem e manejo de águas pluviais urbanas.
	Reajuste tarifário para água e esgoto.
	Padrões e indicadores de qualidade e eficiência e avaliação da eficiência e eficácia para resíduos sólidos urbanos.

Fonte: Adaptado. ANA, 2021.

A Resolução ANA nº 106/2021 aprovou a Norma de Referência nº 2 que dispõe sobre os aditivos aos contratos de programa e contratos de concessão relativos às metas previstas no Art. 11-B, § 1º da Lei Federal nº 11.445/2007, na qual é prevista a universalização dos serviços públicos de abastecimento de água e esgotamento sanitário. A adoção das medidas pelas Entidades Reguladoras será facultativa e deverá ocorrer de modo progressivo

As metas de universalização deverão garantir, até 31 de dezembro de 2033, o atendimento de água de 99% da população e esgotamento sanitário de 90% da população, no qual é incluído o serviço de coleta e tratamento. A Norma considera como a área de abrangência do prestador de serviços aquela definida em contrato ou outro instrumento legal, na qual é de responsabilidade do prestador de serviços o abastecimento de água e esgotamento sanitário, seja de forma individual (atendimento restrito a um domicílio) ou conjunto (atendimento a mais de um domicílio), de acordo com definição do objeto de contrato.

A aferição do cumprimento das metas deverá ser realizada a partir dos seguintes indicadores:

- ✓ **Índice de economias residenciais com rede de abastecimento de água na área de abrangência do prestador de serviços:** o índice relaciona o número de economias residenciais na área de abrangência do prestador de serviços com o número de domicílios com ligações ativas e inativas conectadas à rede de abastecimento de água;
- ✓ **Índice de economias residências atendidas com rede coletora de esgoto na área de abrangência do prestador de serviços:** o índice relaciona o número de economias residenciais na área de abrangência do prestador de serviços com o número de domicílios com ligações ativas e inativas conectadas à rede coletora de esgoto;
- ✓ **Índice de economias residenciais atendidas com rede coletora e tratamento de esgoto na área de abrangência do prestador de serviços:** o índice relaciona o número de economias residenciais na área de abrangência do prestador de serviços com o número de domicílios com ligações ativas e inativas conectadas à rede coletora de esgoto e, posteriormente, a uma unidade de tratamento de esgoto.

3. CARACTERIZAÇÃO GERAL DO MUNICÍPIO DE RIBEIRÃO DOS ÍNDIOS

A seguir estão relacionados os aspectos geográficos, político-administrativos, fisiográficos, sociais e econômicos que caracterizam o território do município de Ribeirão dos Índios.

3.1 ASPECTOS FÍSICOS TERRITORIAIS

3.1.1 Aspectos Gerais

O município de Ribeirão dos Índios localiza-se no setor oeste do Estado de São Paulo, estendendo-se por 196,446 km², com altitude média de 386 m acima do nível do mar e sua sede situa-se nas coordenadas 21°50'13" de latitude sul e 51°36'11" de longitude oeste.

Ribeirão dos Índios está inserido na Região Administrativa de Presidente Prudente, fazendo divisa com os municípios Dracena e Junqueirópolis ao Norte, Piquerobi a Oeste, Santo Anastácio ao Sul, Emilianópolis e Presidente Bernardes a Leste.

Distante aproximadamente 600 km da capital paulista, o acesso ao município, a partir da capital, pode ser feito através da Rodovia Castelo Branco (SP-280), seguida pela Rodovia Engenheiro João Batista Cabral (SP-327). Após, permanecer pela Rodovia Orlando Quagliato (SP-327), que fornece acesso para a Rodovia Raposo Tavares (SP-270) até o município de Santo Anastácio. Em Santo Anastácio prosseguir pela estrada municipal que leva ao município de Ribeirão dos Índios, conforme pode ser observado na **Figura 3.1**.

Ribeirão dos Índios foi criado como distrito em 1936, pela Lei Estadual nº 2.793, subordinado ao município de Santo Anastácio. Sob intermédio da Lei Estadual nº 9.330 de 1995, foi elevado à categoria de município, constituído do distrito sede, e assim permanecendo.

De acordo com dados do último Censo Demográfico do IBGE, em 2010, residiam no município de Ribeirão dos Índios 2.187 habitantes, sendo que 1.850 estavam concentrados em áreas urbanas, principalmente no distrito sede, e 337 habitantes encontravam-se em aglomerados rurais dispostos principalmente no entorno da sede urbana, como mostra a **Figura 3.1**.

De acordo com definição do IBGE, "Aglomerado Rural" é uma localidade situada em área não definida legalmente como urbana e caracterizada por um conjunto de edificações permanentes e adjacentes, formando área continuamente construído, com arruamentos reconhecíveis e dispostos ao longo de uma via de comunicação.

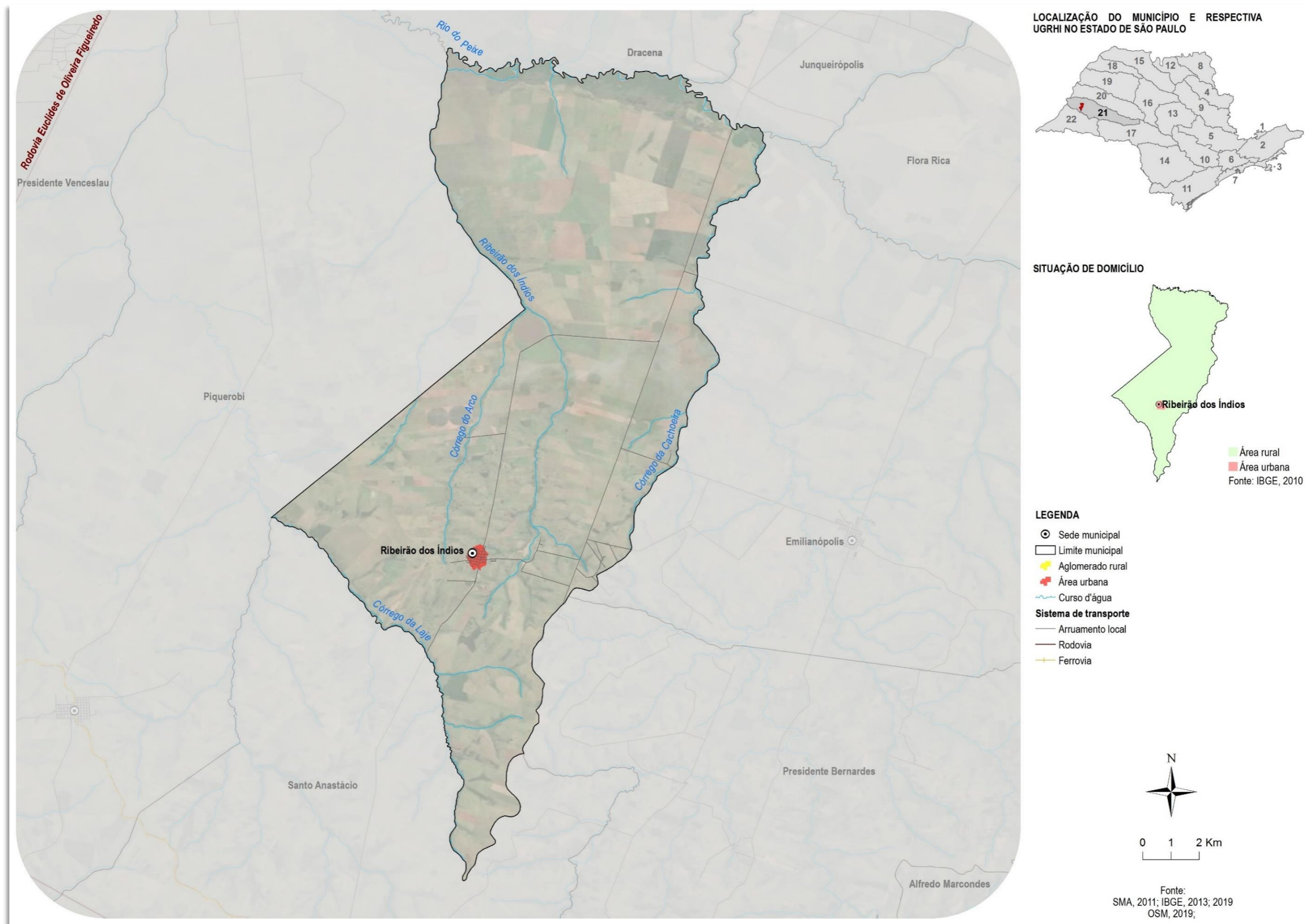


Figura 3.1 – Localização e Acessos do Município de Ribeirão dos Índios

Em relação à ocupação é importante ressaltar que de acordo com dados do IBGE (2020), não há aglomerado subnormal no município. De acordo com o Instituto Brasileiro de Geografia e Estatística (IBGE), entende-se por assentamentos irregulares ou aglomerados subnormais, o conjunto constituído de, no mínimo, 51 unidades habitacionais (barracos, casas etc.) carentes, em sua maioria de serviços públicos essenciais, ocupando ou tendo ocupado, até período recente, terreno de propriedade alheia (pública ou particular) e estando dispostos, em geral, de forma desordenada e densa.

Para o presente estudo, foram adotados os dados de projeção populacional fornecidos pela Fundação SEADE, sendo que a definição de área rural do município foi feita a partir do levantamento do IBGE de 2010, na ausência de informações mais recentes. A metodologia detalhada é apresentada no Capítulo 7. Segundo projeções da Fundação SEADE, em 2020, houve uma queda na população de Ribeirão dos Índios (2,1%), totalizando 2.141 habitantes. Essa variação é fruto do decréscimo populacional na ordem de 27,6% nas áreas rurais, passando a abrigar 244 habitantes, ao passo em que nas áreas urbanas houve crescimento de 2,5% em seu contingente populacional, passando a abrigar 2.141 habitantes.

3.1.2 Geologia

O município de Ribeirão dos Índios está inserido no contexto geológico da Província Paraná. Essa Província possui cerca de 1.050.000 km² apenas em território brasileiro (a província também se estende pelos territórios da Argentina, Paraguai e Uruguai) e compreende três áreas de sedimentação independentes, separadas por profundas discordâncias: Bacia do Paraná, Bacia Serra Geral e Bacia Bauru.

Ribeirão dos Índios situa-se na porção oeste da bacia Bauru, formada sobre extensos derrames de basaltos da Formação Serra Geral e arenitos das formações Botucatu e Pirambóia da Bacia do Paraná, é subdividida entre os grupos Caiuá e Bauru.

O território municipal está assentado prioritariamente sobre rochas sedimentares da Formação Vale do Rio do Peixe (Grupo Bauru), e em menor proporção nas porções norte encontra-se sobre a Formação Santo Anastácio, integrante do Grupo Caiuá, além da área de várzea do Rio do Peixe ser composta por depósitos aluvionares, de acordo com o Mapa Geológico do Estado de São Paulo, na escala 1:750.000, publicado pela Companhia de Pesquisas de Recursos Minerais – CPRM (PERROTTA et al, 2006).

A Formação Vale do Rio do Peixe, componente do Grupo Bauru, é constituída por camadas tabulares de arenitos muito finos a finos, com cor marrom, rosa e alaranjado, exibindo predominantemente seleção boa à moderada. Podem ser maciços ou exibir estratificação cruzada tabular e acanalada de pequeno a médio porte ou estratificação/laminação plano-paralela grosseira intercalados com siltitos ou lamitos arenosos. Intercalam-se camadas também tabulares de siltitos maciços de cor creme a marrom.

Já a Formação Santo Anastácio apresenta passagens graduais e recorrentes para as formações Rio e Vale do Rio do Peixe, com espessuras máximas preservadas de 70 a 100 m. Esta formação é constituída por arenitos quartzosos subarcoseanos, finos a muito finos, seleção pobre e pouca matriz siltico-argilosa. Normalmente maciços, podem localmente exibir incipiente estratificação planoparalela e cruzada de pequeno porte. Os grãos são subangulosos a subarredondados, foscos encobertos por película de óxido de ferro e raramente ocorrem intercalações de lamitos e argilitos.

Por fim, os depósitos aluvionares constituem depósitos nas margens, fundos de canal e planícies de inundação de rios, as areias, cascalheiras, siltes, argilas e, localmente turfas, resultantes dos processos de erosão, transporte e deposição a partir de áreas-fonte diversas, desenvolvendo-se sobre a Província Paraná e estendendo-se para as províncias limítrofes.

3.1.3 Geomorfologia

Ribeirão dos Índios situa-se no contexto geomorfológico do Planalto Ocidental Paulista, o qual apresenta relevos sustentados por rochas sedimentares e ígneas básicas da Bacia do Paraná. No Planalto Ocidental Paulista estão presentes relevos bastante aplainados com altitudes inferiores a 800 m, que vão decrescendo em direção a calha do Rio Paraná. Predominam interflúvios amplos com pequena amplitude e uma rede de drenagem menos adensada em relação ao Planalto Atlântico (JORDÃO, 2011).

O município possui três tipos de relevo predominantes: Colinas Médias na parte sul do território, Colinas Amplas nas porções central e norte, e planícies aluviais nas proximidades do Rio do Peixe (IPT, 1981).

No relevo Colinas Médias predominam interflúvios com áreas de 1 a 4 km², topos aplainados, vertentes com perfis convexos e retilíneos, apresentando drenagem de média à baixa densidade, de padrão sub-retangular, os vales variam de abertos a fechados, as planícies aluviais interiores são restritas e há presença eventual de lagoas perenes ou intermitentes (IPT, 1981).

Já o relevo caracterizado como Colinas Amplas, predominam interflúvios com área superior a 4 km², topos extensos e aplainados, vertentes com perfis retilíneos e convexos, apresentando drenagem de baixa densidade com padrão subdendrítico e vales abertos, as planícies aluviais interiores são restritas, e há presença eventual de lagoas perenes ou intermitentes (IPT, 1981).

A amplitude topográfica de Ribeirão dos Índios é de aproximadamente 207 m, com cotas variando entre 269 m nas áreas de várzea do Rio do Peixe e 476 m na ponta do extremo sul do município, na cabeceira do Córrego da Laje. A concentração urbana do perímetro da sede municipal está assentada entre as cotas 370 e 417 m.

3.1.4 Pedologia

A diversidade de relevo e geologia de Ribeirão dos Índios dá origem a três tipos de solos predominantes: Argissolos Vermelho-Amarelos, que ocupam a quase totalidade do município, Latossolos Vermelhos, que intercalam a formação anterior principalmente na região norte, e Gleissolos Háplicos, cuja presença se restringe ao vale do manancial do Peixe, conforme apresentado no Mapa Pedológico do Estado de São Paulo (ROSSI, 2017), realizado pelo Instituto Florestal na escala 1:250.000.

Os Argissolos Vermelho-Amarelos são constituídos por argila de atividade baixa e horizonte B textural (Bt) imediatamente abaixo de qualquer tipo de horizonte superficial. Em Ribeirão dos Índios se apresenta como eutrófico, sendo profundos ou muito profundos com textura arenosa, presente em relevo suave e ondulado (ROSSI, 2017).

Já os Latossolos Vermelhos são profundos e porosos, desenvolvem-se em ambientes bem drenados e tem uma coloração vermelha típica, cuja origem está associada aos óxidos de ferro. Embora profundos, possuem consistente uniformidade quanto à cor, textura e estrutura ao longo do perfil pedológico. Por distribuírem-se sobre topografias planas, suaves e onduladas, normalmente apresentam boas condições para as práticas agropecuárias e desenvolvimento radicular. Em Ribeirão dos Índios se apresentam como distróficos, muito profundos, com textura média (ROSSI, 2017).

Por fim, os Gleissolos Háplicos são solos formados em condições de saturação com água, presentes principalmente em planícies ou várzeas inundáveis. Com alto teor de matéria orgânica, esses solos apresentam horizonte A escuro relativamente espesso e logo abaixo uma camada de cor acinzentada (EMBRAPA, 2013). Em Ribeirão dos Índios se apresentam como distróficos, pouco profundos e profundos e com textura indiscriminada, associados a relevos planos (ROSSI, 2017).

3.1.5 Clima

Segundo a classificação de Köppen, o clima de Ribeirão dos Índios se enquadra no tipo Cfa (ALVARES *et al*, 2013), isto é, clima subtropical úmido, com verão quente e sem estações secas e temperatura média igual a 23,9 °C, oscilando entre os 15,5 °C em julho o mês mais frio até 31 °C nos meses mais quentes, entre setembro e abril. A precipitação média anual é de 1.352 mm.

✓ Pluviosidade

Segundo o Departamento de Água e Energia Elétrica - DAEE, o município de Ribeirão dos Índios não possui estações pluviométricas com séries históricas atualizadas. Dessa forma optou-se pela estação do município vizinho de Emilianópolis, que preserva atributos locais assim como uma série histórica atualizada. Sendo assim, para o município em questão foi utilizada 01 (uma) estação pluviométrica, com prefixo C8-026 conforme consulta no banco de dados por meio do endereço eletrônico (<http://www.hidrologia.dae.sp.gov.br/>).

As informações da referida estação encontram-se no **Quadro 3.1**.

QUADRO 3.1 – DADOS DAS ESTAÇÕES PLUVIOMÉTRICAS DO MUNICÍPIO RIBEIRÃO DOS ÍNDIOS

Município	Prefixo	Altitude (m)	Latitude	Longitude
Ribeirão dos Índios	B7-012	510	20° 11' 42"	50° 11' 50"

Fonte: DAEE, 2021.

A análise das precipitações foi elaborada com base nos dados do posto pluviométrico C8-026 com série histórica entre 1953 e 2021.

A **Figura 3.2** possibilita uma análise temporal das características das chuvas, apresentando a distribuição das mesmas ao longo do ano, bem como os períodos de maior e menor ocorrência. Verifica-se uma incidência da precipitação média mensal frequente ao longo do ano, com uma estação mais chuvosa em relação às outras.

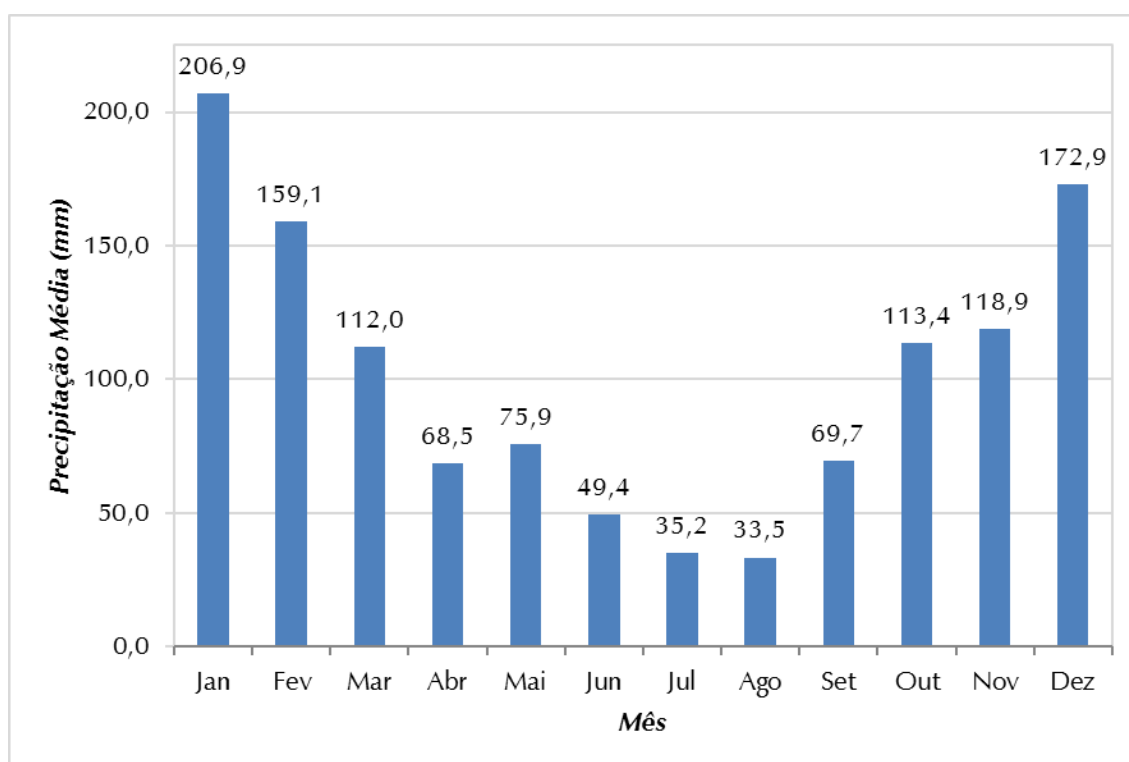


Figura 3.2 - Precipitação Média Mensal no Período de 1959 a 2021, Estação B7-012

Fonte: DAEE, 2021.

O período mais chuvoso ocorre de dezembro a fevereiro, quando os índices de precipitação média mensal são superiores a 159 mm, enquanto o mais seco corresponde aos meses de abril a setembro com destaque para julho e agosto, que apresentam médias menores que 36 mm. Ressalta-se que os meses de dezembro e janeiro apresentam os maiores índices pluviométricos, atingindo uma média de 172,9 mm e 206,9 mm, respectivamente.

3.1.6 Recursos Hídricos

O município de Ribeirão dos Índios está integralmente inserido na Unidade de Gerenciamento de Recursos Hídricos (UGRHI) 21 – Rio do Peixe, conforme apresentado na **Figura 3.1**.

O território municipal está associado à área de drenagem dos afluentes municipais da margem esquerda do Rio do Peixe, manancial este que divide o município de Ribeirão dos Índios ao norte com os municípios de Dracena e Junqueirópolis. Vale destacar o Ribeirão dos Índios, e os córregos do Arco e da Cachoeira como importantes mananciais que drenam a porção central a norte, e o Córrego da Laje como um dos principais mananciais drenantes da porção sul.

No município de Ribeirão dos Índios existem 16 outorgas para uso da água, de acordo com dados disponibilizados pelo DAEE. Desse total, 05 são para captações subterrâneas e 03 de captações superficiais. No município ainda estão cadastradas 04 outorgas de lançamento, 01 para barramento de corpo d'água, 01 de reservação em tanque subterrâneo ou superficial, além de 02 para travessias.

Em relação à finalidade dos usos, para a vazão total de captação outorgada dentro do município (63,54 L/s – 6,76% subterrâneas e 93,24% superficiais), a maioria corresponde ao uso rural (89,1%), seguido do uso urbano (10,9%). Estes valores foram computados considerando apenas os registros de outorga que apresentaram dados referentes ao período diário (em horas) e mensal (em dias) de operação das bombas da captação.

As captações subterrâneas no município exploram águas inteiramente da Formação Bauru. Já entre os mananciais de água superficial do território observa-se uma preferência para captação de 37,5% no Ribeirão dos Índios e Córrego do Arco, e 12,5% no Rio do peixe e Córrego São João, vale mencionar que os indicadores citados são de captação de cada manancial.

Segundo a CETESB (2021), o município possui potencial de produção de Demanda Bioquímica de Oxigênio (DBO_{5,20}) de 102 kg/dia e carga remanescente de 15 kg/dia, tendo o Ribeirão dos Índios como corpo receptor.

O município de Ribeirão dos Índios não conta com nenhum ponto da rede de monitoramento de qualidade de água superficial da rede da CETESB nos corpos hídricos inseridos em seu território. Estes, por sua vez se enquadram na Classe 2, pelo Decreto Estadual nº 10.755, de 22 de novembro de 1977, de acordo com o estabelecido pelo Decreto Estadual nº 8.468, de 08 de setembro de 1976.

3.1.7 Vegetação

O território de Ribeirão dos Índios encontra-se inserido integralmente no Bioma Mata Atlântica, com uma vegetação caracterizada principalmente pela Floresta Estacional Semidecidual e Formações Pioneiras com Influência Fluvial. Da sua área total 19.670 ha, originalmente ocupados por este bioma, restam apenas 1.680 ha recobertos por fragmentos florestais, o que totaliza 8,5% da área municipal, de acordo com dados do Inventário Florestal do Estado de São Paulo (SIFESP, 2020).

Os remanescentes florestais de Floresta Estacional Semidecidual estão distribuídos de forma esparsa e descontínua, com adensamento de fragmentos a serem destacados na faixa norte municipal, às margens do Rio do Peixe. As Formações Pioneiras com Influência Fluvial se

encontram preferencialmente associadas às proximidades dos rios, nascentes ou nas áreas de várzea.

Quando comparados aos 22,9% correspondentes à cobertura vegetal original do Estado de São Paulo, decorrente da somatória de mais de 485 mil fragmentos (SIFESP, 2020), pode-se afirmar que a vegetação original remanescente do município de Ribeirão dos Índios está muito abaixo da média do Estado.

No município de Ribeirão dos Índios não existem áreas delimitadas como Unidades de Conservação para proteção legal destes fragmentos florestais.

3.1.8 Uso e Ocupação do Solo

O uso e ocupação da terra são o reflexo de atividades econômicas, como a industrial, comercial entre outras, que são responsáveis por alterações na qualidade da água, do ar, do solo e de outros recursos naturais, que interferem diretamente na qualidade de vida da população.

O município de Ribeirão dos Índios apresenta uma paisagem fortemente antropizada, com mais de 90% das áreas destinadas a pastagem, distribuídas por toda extensão municipal (SMA, 2010). A segunda classe mais representativa do município são áreas vegetadas, predominantemente associadas às proximidades dos cursos hídricos, em especial às margens do Rio do Peixe, que totalizam 8,5% da composição territorial (SIFESP, 2020).

A área urbana ocupa 0,2% da área municipal, segundo o mapeamento de Cobertura da Terra do Estado de São Paulo (SMA, 2010), e se apresenta como aglomerado localizado na porção sul do município, onde está situado o perímetro urbano da sede municipal.

A principal atividade econômica do município vem do setor de serviços, que representa aproximadamente 61,8% do PIB, proveniente de atividades relacionadas principalmente a administração pública. Em seguida, o setor agropecuário detém cerca de 32,8% do PIB, com ênfase na criação de bovinos para corte e equinos e o cultivo de braquiárias. O setor industrial é o menos expressivo para Ribeirão dos Índios e representa 5,4% (IBGE, 2017; SEADE, 2019).

3.2 ASPECTOS SOCIAIS E ECONÔMICOS

3.2.1 Dinâmica Populacional

Este item visa analisar o comportamento populacional, tendo como base os seguintes indicadores demográficos:

- ✓ Porte e densidade populacional;
- ✓ Taxa geométrica de crescimento anual da população; e,
- ✓ Grau de urbanização do município.

Em termos populacionais, Ribeirão dos Índios pode ser considerado um município de pequeno porte. Com uma população de 2.135 habitantes, representa 0,35% do total populacional da Região de Governo (RG) de Presidente Prudente com 605.214 habitantes. Sua extensão territorial de 196,45 km² impõe uma densidade demográfica de 10,87 hab./km², inferior às densidades da RG, de 33,66 hab./km² e do Estado, de 180,86 hab./km².

Na dinâmica da evolução populacional, Ribeirão dos Índios apresenta uma taxa geométrica de crescimento negativa, de 0,22% ao ano (2010-2021), ao contrário das médias positivas da RG de 0,40% a.a. e do Estado, de 0,78% a.a.

Com uma taxa de urbanização de 88,95%, o município de Ribeirão dos Índios apresenta índice inferior às taxas da RG, de 91,72% e do Estado, de 96,56%. O **Quadro 3.2** apresenta os principais aspectos demográficos.

QUADRO 3.2 – PRINCIPAIS ASPECTOS DEMOGRÁFICOS DO MUNICÍPIO, REGIÃO DE GOVERNO E ESTADO – 2021

<i>Unidade territorial</i>	<i>População total (hab.)</i>	<i>População urbana (hab.)</i>	<i>População rural (hab.)</i>	<i>Taxa de urbanização (%)</i>	<i>Área (km²)</i>	<i>Densidade (hab./km²)</i>	<i>Taxa geométrica de crescimento 2010-2021 (% a.a.)</i>
Ribeirão dos Índios	2.135	1.899	236	88,95	196,45	10,87	-0,22
RG de Presidente Prudente	605.214	555.124	50.090	91,72	17.981,00	33,66	0,40
Estado de São Paulo	44.892.912	43.348.195	1.544.717	96,56	248.219,94	180,86	0,78

Fonte: Fundação SEADE, 2021.

3.2.2 Características Econômicas

Visando conhecer os segmentos econômicos mais representativos do município, em termos de sua estrutura produtiva, e o peso dessa produção no total do Estado, foi realizada uma breve análise comparativa entre as unidades territoriais, privilegiando a participação dos setores econômicos no que tange ao Valor Adicionado Setorial (VA) na totalidade do Produto Interno Bruto (PIB), sua participação no Estado, e o PIB *per capita*.

O município de Ribeirão dos Índios apresenta o setor de serviços contribuindo para a maior parcela do PIB do município, seguido por agropecuária e indústria. Tanto na RG quanto no Estado, a maior parcela do PIB é dada pelo setor de serviços, seguido pela indústria e agropecuária, conforme pode ser observado no **Quadro 3.3**.

O valor do PIB *per capita* em Ribeirão dos Índios (2018) é de R\$16.619,67 por hab./ano, inferior aos valores da RG, de R\$30.201,50 por hab./ano, e do PIB *per capita* estadual, de R\$50.247,86 por hab./ano.

A representatividade de Ribeirão dos Índios no PIB do Estado é inferior a 0,01%, o que demonstra baixa expressividade, enquanto a RG de Presidente Prudente participa com 0,82%.

QUADRO 3.3 – PARTICIPAÇÃO DO VALOR ADICIONADO SETORIAL NO PIB TOTAL E O PIB PER CAPITA – 2018

Unidade territorial	Participação do Valor Adicionado (%)			PIB (a preço corrente)		
	Serviços	Agropecuária	Indústria	PIB (mil reais)	PIB per capita (reais)	Participação no Estado (%)
Ribeirão dos Índios	69,84	22,09	8,06	35.699,04	16.619,67	<0,01
RG de Presidente Prudente	72,45	6,64	20,91	18.083.901,91	30.201,50	0,82
Estado de São Paulo	77,17	1,71	21,12	2.210.561.949,48	50.247,86	100,00

Fonte: Fundação SEADE, 2021.

3.2.3 Emprego e Renda

Neste item são relacionados os valores referentes ao mercado de trabalho e ao poder de compra da população de Ribeirão dos Índios.

Segundo estatísticas do Cadastro Central de Empresas de 2019, em Ribeirão dos Índios há um total de 45 unidades locais, considerando que 44 são empresas atuantes, com um total de 336 pessoas ocupadas, sendo, destas, 293 assalariadas, com salários e outras remunerações somando 6.899 mil reais. O salário médio mensal por pessoa assalariada no município é de 1,8 salários-mínimos.

Ao comparar a participação dos vínculos empregatícios dos setores econômicos, ao total de vínculos, em Ribeirão dos Índios observa-se que a maior representatividade fica por conta do setor de serviços com 72,14%, seguido do setor agropecuário com 10,53%, do comércio e indústria com 8,36% e, por fim, da construção civil com 0,62%. Na RG, a maior representatividade é do setor de serviços, seguido do comércio, indústria, agropecuária e construção civil. O **Quadro 3.4** apresenta a participação dos vínculos empregatícios nos setores econômicos.

QUADRO 3.4 – PARTICIPAÇÃO DOS VÍNCULOS EMPREGATÍCIOS POR SETOR (%) - 2018

Unidade territorial	Agropecuário	Comércio	Construção Civil	Indústria	Serviços
Ribeirão dos Índios	10,53	8,36	0,62	8,36	72,14
RG de Presidente Prudente	4,98	23,70	2,04	19,09	50,19
Estado de São Paulo	2,38	19,91	4,09	17,50	56,12

Fonte: Fundação SEADE, 2021.

Dentre as unidades, todos os setores apresentam os maiores valores de rendimento médio no Estado. Quanto ao rendimento médio total, o município detém o menor valor dentre as unidades, como mostra o **Quadro 3.5**.

QUADRO 3.5 – RENDIMENTO MÉDIO NOS VÍNCULOS EMPREGATÍCIOS POR SETOR (EM REAIS CORRENTES) - 2018

Unidade territorial	Agropecuário	Comércio	Construção Civil	Indústria	Serviços	Rendimento Médio no Total
Ribeirão dos Índios	1.760,94	1.652,53	1.659,00	1.441,31	2.023,12	1.916,20
RG de Presidente Prudente	2.007,86	1.971,91	2.134,07	2.645,39	2.674,48	2.456,59
Estado de São Paulo	2.037,83	2.602,64	2.726,19	3.839,75	3.614,10	3.378,98

Fonte: Fundação SEADE, 2021.

Ao comparar o rendimento médio de cada setor nas unidades territoriais, observa-se que o setor de serviços detém valores significativos no município e na RG. Já no Estado os maiores valores de

rendimento são no setor da indústria, seguido de serviços e construção civil. O rendimento mais baixo no município é dado pelo setor da indústria, enquanto na RG e no Estado os menores valores são dados pelos setores do comércio e agropecuário, respectivamente.

3.2.4 Finanças Públicas Municipais

A análise das finanças públicas está fortemente vinculada à base econômica dos municípios, ou seja, o patamar da receita orçamentária e de seus dois componentes básicos, a receita total e a receita tributária, bem como a receita municipal de impostos (IPTU, IRRF, ISSQN, ITBI) são funções diretas do porte econômico e populacional dos municípios. Para tanto, convencionou-se analisar a participação das receitas tributária e de impostos na receita total do município, em comparação ao que ocorre na RG.

De início, nota-se que a participação da receita tributária é uma fonte de renda de pouca relevância no município, inferior à participação verificada tanto na RG como no Estado. Ao comparar os percentuais de participação, em Ribeirão dos Índios a receita tributária representa 3,08% da receita total, sendo 2,94% proveniente de impostos. Já na RG e Estado, a participação da receita tributária situa-se em 20,83% e 32,99%, respectivamente.

O **Quadro 3.6** apresenta os valores das receitas do Município, na Região de Governo e no Estado, obtidos na Fundação SEADE, para o ano de 2019.

QUADRO 3.6 – PARTICIPAÇÕES DA RECEITA TRIBUTÁRIA E DOS IMPOSTOS NA RECEITA TOTAL – 2019

<i>Unidade Territorial</i>	<i>Receita Total (R\$)</i>	<i>Receita Tributária Total (R\$)</i>	<i>Receita de Impostos (IPTU, IRRF, ISSQN, ITBI) (R\$)</i>	<i>Participação da Receita Tributária no Total da Receita (%)</i>	<i>Participação da receita de Impostos na Receita (%)</i>
Ribeirão dos Índios	14.329.365,78	441.462,06	420.971,01	3,08	2,94
RG de Presidente Prudente	2.037.411.757,15	424.327.737,23	323.634.102,51	20,83	15,88
Estado de São Paulo	117.410.791.025,08	38.737.414.023,10	34.289.625.731,81	32,99	29,20

Fonte: Fundação SEADE, 2021.

3.2.5 Infraestrutura Urbana e Social

A seguir são relacionadas as estruturas disponíveis à circulação e dinâmica das atividades sociais e produtivas, além da indicação do atendimento às necessidades básicas da população pelo setor público em Ribeirão dos Índios.

✓ Energia

Segundo a Fundação SEADE (2021), o município de Ribeirão dos Índios registrou em 2019 um total de 1.138 consumidores de energia elétrica, que fizeram uso de 3.647 MWh. Em 2018, foi registrado um total de 1.132 consumidores e uso de 3.530 MWh.

Entre 2018 e 2019, houve um aumento de 0,53% no número de consumidores no município, abaixo dos 2,02% apresentados na RG e dos 1,79% do Estado. O aumento no consumo de energia

no mesmo período foi de 3,31% no município, inferior ao valor da RG, de 4,42%, e superior ao do Estado, de 0,69%.

✓ **Saúde**

Em Ribeirão dos Índios, segundo dados do Cadastro Nacional de Estabelecimentos de Saúde (CNES, 2020), há dois estabelecimentos de saúde, todos de gestão municipal. Não há informação de leitos de UTI disponíveis para internação no município.

Em relação à taxa de mortalidade infantil, destaca-se o fato de Ribeirão dos Índios não apresentar dados entre os anos de 2018 e 2019, apenas de 2017, de 41,67 óbitos por mil nascidos. Na RG as taxas de mortalidade apresentaram queda entre os anos de 2017 e 2019, atingindo 9,53 óbitos por mil nascidos ao final do período, como é mostrado no **Quadro 3.7**.

QUADRO 3.7 – TAXA DE MORTALIDADE INFANTIL (ÓBITOS POR MIL NASCIDOS) – 2017, 2018 E 2019

<i>Unidade territorial</i>	2017	2018	2019
Ribeirão dos Índios	41,67	-	-
RG de Presidente Prudente	12,25	11,09	9,53
Estado de São Paulo	10,74	10,70	10,93

Fonte: Fundação SEADE, 2021.

✓ **Ensino**

Segundo informações do INEP (2021), referente ao ano de 2020, o município conta com um estabelecimento de ensino pré-escolar, público municipal, o qual recebeu 38 matrículas e contava com quatro docentes.

O ensino fundamental é oferecido em um estabelecimento público municipal para os anos iniciais, o qual totalizou 100 matrículas e oito professores. Para os anos finais, o município conta com um estabelecimento público estadual, que recebeu 102 matrículas e contava com 12 professores.

Há uma escola com ensino médio em Ribeirão dos Índios, sendo essa de administração pública estadual, a qual recebeu 59 matrículas e possuía 16 professores.

A taxa de analfabetismo da população de 15 anos ou mais de idade permite traçar o perfil municipal em relação à educação. Assim, Ribeirão dos Índios, com uma taxa de 13,93%, possui maior número de analfabetos do que a RG e o Estado. Os valores das taxas das três unidades territoriais estão apresentados no **Quadro 3.8**.

QUADRO 3.8 – TAXA DE ANALFABETISMO – 2010

<i>Unidade territorial</i>	<i>Taxa de Analfabetismo da População de 15 anos ou mais (%)</i>
Ribeirão dos Índios	13,93
RG de Presidente Prudente	6,70
Estado de São Paulo	4,33

Fonte: Fundação SEADE, 2021.

Segundo o índice de Desenvolvimento da Educação Básica – IDEB (2019), indicador de qualidade educacional do ensino público, que combina rendimento médio (aprovação) e o tempo médio

necessário para a conclusão de cada série, em Ribeirão dos Índios o índice obtido foi de 6,9 para 4ª série / 5º ano e 4,8 para 8ª série / 9º ano. Para a 3ª série do Ensino Médio os resultados não foram divulgados em 2019.

3.2.6 Qualidade de Vida e Desenvolvimento Social

O perfil geral do grau de desenvolvimento social de um município pode ser avaliado com base nos indicadores relativos à qualidade de vida, representados também pelo Índice Paulista de Responsabilidade Social – IPRS. Os indicadores do IPRS permitem analisar a situação do município no que diz respeito à riqueza, escolaridade e longevidade. Em sua presente edição, versão 2019, a Fundação SEADE divulgou os dados finais para 2014 e 2016 e estimativas para 2018.

Esse índice é um instrumento de políticas públicas desenvolvido pela Assembleia Legislativa do Estado de São Paulo, numa parceria entre o seu Instituto do Legislativo Paulista (ILP) e a Fundação SEADE. Reconhecido pela ONU e outras unidades da federação, permite a avaliação simultânea de algumas condições básicas de vida da população.

O IPRS, como indicador de desenvolvimento social e econômico, foi atribuído aos 645 municípios do Estado de São Paulo, classificando-os em 5 grupos. Nos anos de 2016 e 2018, Ribeirão dos Índios classificou-se no grupo “Em Transição”, que agrega os municípios que apresentam baixos níveis de riqueza e níveis intermediários de longevidade e/ou escolaridade.

Em síntese, no âmbito do IPRS, o município registrou avanço no indicador de escolaridade. Mesmo assim, em termos de dimensões sociais, os escores de riqueza e escolaridade são inferiores às médias do Estado. O **Quadro 3.9** apresenta o IPRS do município nos anos de 2014, 2016 e 2018.

QUADRO 3.9 – ÍNDICE PAULISTA DE RESPONSABILIDADE SOCIAL – IPRS, ANO DE 2014, 2016 E 2018

IPRS	Ribeirão dos Índios			Estado			Comportamento das variáveis
	2014	2016	2018	2014	2016	2018	
Riqueza	23	22	23	46	44	44	Ribeirão dos Índios apresentou estabilidade no indicador agregado de riqueza, e mantém-se abaixo da média estadual.
Longevidade	84	79	83	70	72	72	O município perdeu pontos nesse indicador, mas apresenta escore superior à média estadual.
Escolaridade	32	49	48	45	51	53	O município realizou avanços nesta dimensão, mas manteve-se menor que o nível médio estadual.

Fonte: Fundação SEADE, 2021.

4. DESCRIÇÃO DOS SISTEMAS DE SANEAMENTO DE RIBEIRÃO DOS ÍNDIOS

4.1 SISTEMA DE ABASTECIMENTO DE ÁGUA EXISTENTE

O abastecimento de água em Ribeirão dos Índios pode ser dividido em soluções coletivas e individuais. A primeira caracteriza-se pelo atendimento de um conjunto de domicílios, sendo de responsabilidade da SABESP. Já as soluções individuais, realizadas em geral por poços semiartesianos, atendem a apenas um domicílio e são localizadas dentro das propriedades atendidas.

4.1.1 Características Gerais do Sistema de Abastecimento de Água por Soluções Coletivas

O abastecimento de água por soluções coletivas conta com um sistema operado pela SABESP, representado pelo núcleo Sede, o qual atende apenas a área urbana do município.

Para caracterização do sistema de abastecimento de água existente, foram utilizadas as informações da prestadora de serviço (SABESP), bem como alguns indicadores do SNIS divulgados em 2020, referentes ao ano de 2019 e dados oficiais levantados no Censo de 2010 do IBGE.

O Índice de Atendimento Urbano de Água¹ é de 100% (IN023 – SNIS) e o Índice de Hidrometração² é de 100% (IN009 – SNIS).

Segundo dados fornecidos pela SABESP, o índice de perdas na distribuição³ (IPDt) no município de Ribeirão dos Índios, no ano de 2020, foi de 91 L/lig.dia.

O sistema Sede é constituído de manancial, captação e adução da água bruta, tratamento de água, reservação, elevação e adução de água tratada e redes de distribuição, conforme detalhado nos itens seguintes.

4.1.2 Sistema de Abastecimento de Água Sede

O SAA Sede atende 100% da população urbana do município. As características gerais desse sistema, conforme dados disponibilizados pela SABESP em agosto de 2021 referentes ao ano de 2019, encontram-se apresentadas a seguir:

- ✓ Extensão da Rede de Água8,66 km;
- ✓ Volume Anual Produzido Total 138.704 m³;

¹ O índice de atendimento de água refere-se à relação entre as economias cadastradas residenciais ativas de água ao total de domicílios a serem atendidos no município.

² O índice de hidrometração refere-se à quantidade de ligações ativas de água micromedidas em relação às ligações ativas de água (Dado referente a 2019, publicado pelo SNIS em 2020). O valor de 100% indica que todas as ligações ativas possuem hidrômetro, o que é bastante favorável para a medição e o monitoramento do consumo.

³ O índice de perdas totais por ramal de distribuição (IPDt) refere-se à relação entre o volume produzido anual menos o somatório do volume de consumo medido e estimado anual e o volume operacional (que corresponde as descargas de rede, limpeza de reservatórios, bombeiros e usos sociais) em relação à quantidade média (de 12 meses) de ramais ativos.

- ✓ Volume Anual Micromedido Total 106.812 m³;
- ✓ Volume Anual Faturado Total 128.124 m³;
- ✓ Quantidade de Ligações Ativas de Água 820 ligações;
- ✓ Quantidade de Economias Ativas de Água 825 economias;
- ✓ Volume Total de Reservação 150 m³.

O SAA Sede utiliza exclusivamente água de manancial subterrâneo, tratamento de água por simples desinfecção e fluoretação, um reservatório de água tratada, uma estação pressurizadora de rede (*booster*) e aproximadamente 8,7 km de rede de distribuição.

4.1.2.1 Manancial, Captação e Adução de Água Bruta

A captação é realizada por dois poços profundos. As principais características de outorga estão apresentadas no **Quadro 4.1**, enquanto as características operacionais são apresentadas no **Quadro 4.2**.

QUADRO 4.1 – CARACTERÍSTICAS DAS OUTORGAS DE CAPTAÇÃO

Nº Portaria	Identificação do Manancial	Coordenadas de Captação			Prazo de Validade	Vazão Outorgada (L/s)	Período Outorgado	
		Norte (km)	Leste (km)	Zona			(horas/dia)	(dias/mês)
3.326/15	Poço PPS.2	7.585,80	436,95	22	25/10/2025	4,99	20,00	Todos
3.063/20	Poço PPS.3	7.585,04	437,36	22	22/06/2030	6,86	20,00	Todos

Fonte: DAEE, 2021; SABESP, 2021.

QUADRO 4.2 – CARACTERÍSTICAS OPERACIONAIS DE CAPTAÇÃO

Identificação do Manancial	Vazão Operacional (L/s)	Tempo de funcionamento – média diária (horas/dia)	Profundidade (m)	Vazão média diária (L/s)*
Poço PPS.2	6,71	15,68	124,37	4,38
Poço PPS.3	9,80	10,89	156,00	4,45

*Vazão média diária: se refere à vazão normalizada para 24 horas por dia (vazão operacional x tempo de funcionamento/24 horas).

Fonte: SABESP, 2021.

Segundo a SABESP, é realizado monitoramento da água bruta conforme a Portaria de Consolidação nº 05/17 do Ministério da Saúde (Anexo XX). Não ocorreu nenhuma alteração na qualidade que motivasse informar aos órgãos ambientais, de recursos hídricos e saúde pública, conforme Art. 13 do Anexo XX⁴ da Portaria. Além disso, foi informado que não é necessário serviço de limpeza nos poços.

A água captada nos poços é encaminhada até o reservatório do sistema através de adutoras cujas características são apresentadas no **Quadro 4.3**.

⁴ O Anexo XX da Portaria de Consolidação nº 05/17 do Ministério da Saúde foi alterado pela Portaria GM/MS nº 888/21.

QUADRO 4.3 – ADUTORAS DE ÁGUA BRUTA

<i>Denominação</i>	<i>Tipo</i>	<i>Extensão (m)</i>	<i>Diâmetro (mm)</i>	<i>Material</i>	<i>Possui sistema de proteção de transiente?</i>
LR PPS.2	Recalque	2.026,61	100	Cimento Amianto	Não possui
LR PPS.3	Recalque	12,00	100	PVC	Não possui

Fonte: SABESP, 2021.

4.1.2.2 Tratamento de Água

O sistema de tratamento consiste apenas em desinfecção e fluoretação, realizadas no reservatório do sistema. A desinfecção é realizada com a aplicação de hipoclorito de sódio, e para fluoretação é usado o ácido fluossilícico.

4.1.2.3 Reservação

O SAA Sede conta um reservatório. No **Quadro 4.4** são apresentadas suas características.

QUADRO 4.4 - CARACTERÍSTICAS DO RESERVATÓRIO DE DISTRIBUIÇÃO

<i>Denominação</i>	<i>Capacidade (m³)</i>	<i>Tipo</i>	<i>Material</i>	<i>Instalação antecessora</i>	<i>Instalação sucessora</i>
Reservatório – Pátio Escritório	150	Apoiado	Concreto	PPS.2 / PPS.3	Rede de Distribuição/ <i>Booster</i>

Fonte: SABESP, 2021.

O controle de nível do reservatório é realizado através de régua graduada e sensor de nível, e não possui ponto de abastecimento para caminhão pipa. A frequência de limpeza é, em média, a cada dois anos, ou de acordo com a necessidade e resultados do monitoramento da qualidade da água, sendo este realizado de acordo com os padrões estabelecidos na Portaria de Consolidação nº 05/17 - Anexo XX.

4.1.2.4 Elevação e Adução de Água Tratada

O sistema Sede conta com uma estação pressurizadora de rede, *booster*, para abastecimento da zona alta municipal. As principais características operacionais do conjunto motobomba são apresentadas no **Quadro 4.5**. Os conjuntos motobombas são acionados por eletrodos / timer, e contam com proteção por meio de fusíveis NH.

QUADRO 4.5 – CARACTERÍSTICAS OPERACIONAIS DO BOOSTER

<i>Denominação</i>	<i>Quantidade de conjuntos motobombas</i>	<i>Tipo</i>	<i>Capacidade nominal (L/s)</i>	<i>Altura manométrica (m.c.a.)</i>	<i>Potência do motor (cv)</i>
<i>Booster</i> Central	1O+1RI	Horizontal	2,78	10,0	2,0

O: Operação e RI: Reserva Instalada.

Fonte: SABESP, 2021.

Não foram disponibilizados dados referentes às adutoras de água tratada, como a linha de recalque do *Booster*.

4.1.2.5 Redes de distribuição

De acordo com informações disponibilizadas pela SABESP, para distribuição de água tratada o SAA Sede contava com 8,66 km de rede em 2019, com diâmetro variando de 50 mm a 100 mm, conforme pode ser observado no **Quadro 4.6**.

QUADRO 4.6 – CARACTERÍSTICAS DA REDE DE DISTRIBUIÇÃO DO SISTEMA SEDE

<i>Extensão (m)</i>	<i>Diâmetro (mm)</i>	<i>Material</i>
749,95	100	Cimento Amianto
539,68	75	PVC
7.374,58	50	PVC

Fonte: SABESP, 2021.

✓ **Controle de Perdas**

Os índices de perdas são avaliados mensalmente, através do indicador de perdas totais por ligação na distribuição. O indicador consolida a medição de dois processos: perdas reais e perdas aparentes. São definidas metas a serem atingidas para cada ano e avaliadas no mês de dezembro. Os valores de referência dos meses intermediários são para análise de tendência. Caso, durante três meses consecutivos, o valor real do indicador não atinja o valor de referência, a SABESP deve realizar e evidenciar a correspondente análise crítica, com a adoção de ações corretivas, se necessário.

De acordo com as informações da SABESP, o índice de perdas na distribuição para o município em 2020 foi de 91 L/lig.dia.

4.1.2.6 Geração, Tratamento e Disposição dos resíduos sólidos gerados pelo SAA

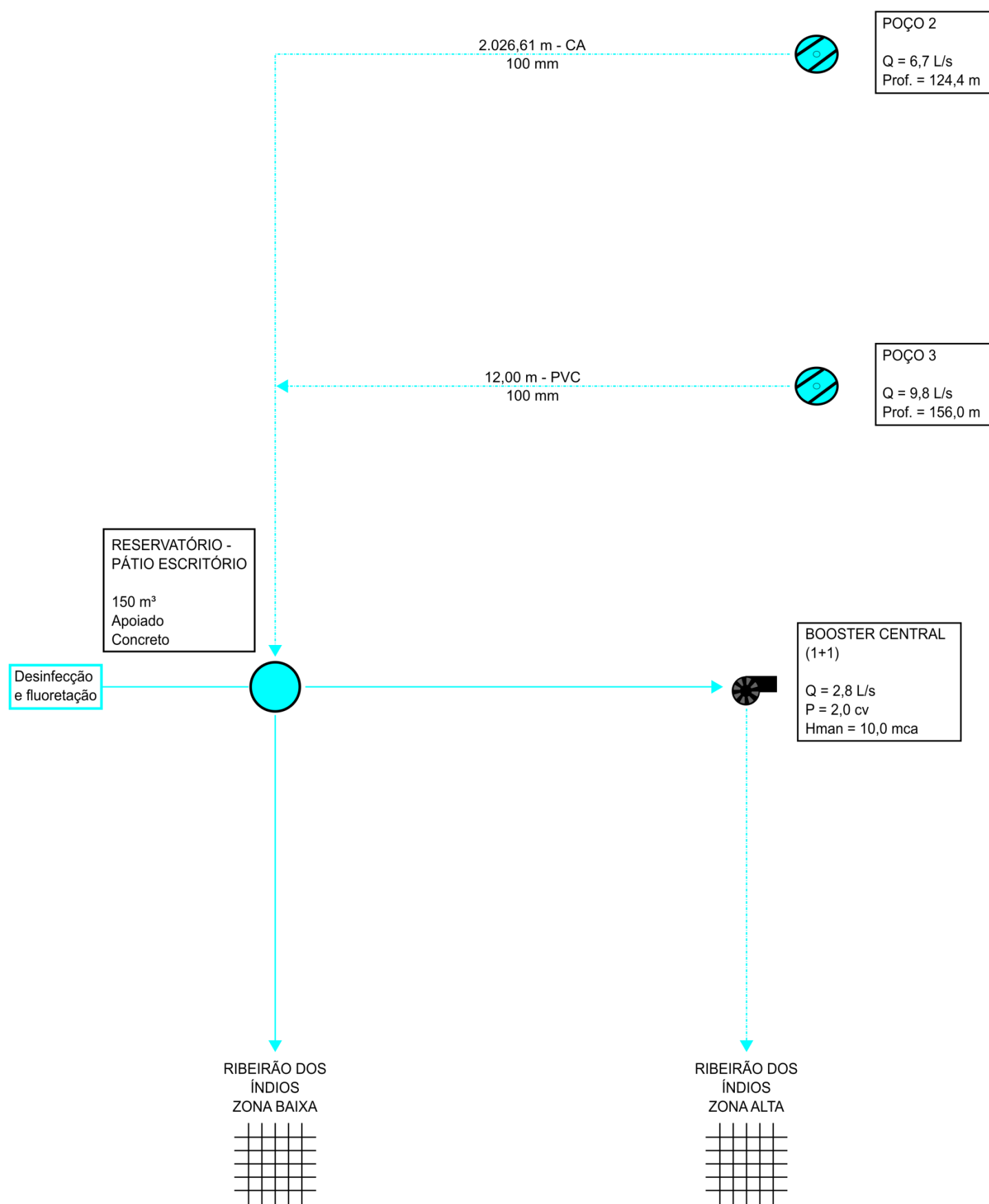
O abastecimento de água no município utiliza exclusivamente água de manancial subterrâneo provindo de poços profundos. Assim, não existe geração de resíduos na captação, tratamento, reservação e distribuição.

4.1.2.7 Licenciamento Ambiental das Unidades

Com relação ao licenciamento ambiental das unidades componentes do Sistema de Abastecimento de Água, foram consultadas, junto à CETESB, as licenças existentes, porém não foram obtidas informações sobre as mesmas.

A **Figura 4.1** apresenta o croqui do sistema de abastecimento de água da Sede.

SISTEMA DE ABASTECIMENTO DE ÁGUA DE RIBEIRÃO DOS ÍNDIOS (SP)



LEGENDA







	Região Atendida		Poço Profundo		Reservatório		Linha de Recalque		Conduto por gravidade
	Estação Elevatória de Água Bruta/Tratada								

Figura 4.1 – Croqui do Sistema de Abastecimento de Água Sede
Fonte: SABESP, 2021.

4.1.3 Características Gerais do Abastecimento de Água por Soluções Individuais

Nas áreas rurais, em decorrência da baixa disponibilidade de informações, optou-se, em primeiro momento, pelo uso das informações oficiais levantadas no Censo de 2010 do IBGE para o período de planejamento. Desse modo, a análise realizada considera, indiretamente, o êxodo rural, pois os dados obtidos pelo IBGE foram extrapolados utilizando a projeção da Fundação SEADE, a qual contempla a estimativa de crescimento ou decréscimo na população rural. No entanto, salienta-se que, por se tratar da referência oficial atual, os índices obtidos pelo IBGE foram mantidos, os quais refletem um cenário conservador para aplicação da metodologia.

As características gerais do sistema de abastecimento de água da área rural de Ribeirão dos Índios, conforme dados disponibilizados pelo IBGE, Censo de 2010, encontram-se apresentadas a seguir:

- ✓ 88 domicílios particulares permanentes (80,7%) com abastecimento de água de poço ou nascente na propriedade;
- ✓ Nenhum domicílio particular permanente (0%) com abastecimento de água da chuva armazenada em cisterna;
- ✓ 21 domicílios particulares permanentes (19,3%) com outra forma de abastecimento de água.

O sistema abastecimento de água do município, na parcela rural, é majoritariamente realizado por poço ou nascente na propriedade. Nestes casos, caracterizado pela solução individual de abastecimento.

Seguem as definições apresentadas pelo IBGE para as formas de atendimento:

- ✓ Poço ou nascente na propriedade: quando o domicílio era servido por água proveniente de poço ou nascente localizado no terreno ou na propriedade onde estava construído;
- ✓ Água de chuva armazenada em cisterna: quando o domicílio era servido por água de chuva armazenada em cisterna, caixa de cimento etc.;
- ✓ Outra forma - quando o abastecimento de água do domicílio era proveniente de poço ou nascente fora da propriedade, carro-pipa, água da chuva armazenada de outra forma, rio, açude, lago ou igarapé ou outra forma de abastecimento de água, diferente das descritas anteriormente.

4.2 SISTEMA DE ESGOTAMENTO SANITÁRIO EXISTENTE

O esgotamento sanitário em Ribeirão dos Índios pode ser dividido em soluções coletivas e individuais. A primeira caracteriza-se pelo atendimento de um conjunto de domicílios, sendo de responsabilidade da SABESP. Já as soluções individuais, realizadas em geral por fossas sépticas, atendem a apenas um domicílio e são localizadas dentro das propriedades atendidas.

4.2.1 Características Gerais do Esgotamento Sanitário por Soluções Coletivas

O esgotamento sanitário por soluções coletivas conta com um sistema operado pela SABESP, representado pelo núcleo Sede, atendendo à área urbana.

Para caracterização do sistema de esgotamento sanitário existente, foram utilizadas as informações da prestadora de serviço (SABESP), bem como alguns indicadores do SNIS divulgados em 2020, referentes ao ano de 2019, e dados oficiais levantados no Censo de 2010 do IBGE.

O Índice de Atendimento Urbano de Esgoto⁵ é de 100% (IN024 – SNIS) e o Índice de Tratamento do Esgoto Coletado⁶ é de 100% (IN016 – SNIS).

O SES Sede é constituído de coleta e encaminhamento, elevação e adução de esgoto, tratamento de esgoto e disposição do efluente tratado, conforme detalhado na sequência.

4.2.2 Sistema Esgotamento Sanitário Sede

As características gerais do SES Sede, conforme dados disponibilizados pela SABESP em agosto de 2021 referentes ao ano de 2019, encontram-se apresentadas a seguir:

- ✓ Quantidade de Ligações Ativas de Esgoto 796 ligações;
- ✓ Quantidade de Economias Ativas de Esgoto..... 802 economias;
- ✓ Volume Anual Coletado Total 85.494 m³;
- ✓ Volume Anual Tratado Total 85.494 m³;
- ✓ Volume Anual Faturado Total 124.611 m³;
- ✓ Extensão de Rede de Esgoto 11,01 km;
- ✓ Capacidade nominal da ETE 4,11 L/s.

O SES de Ribeirão dos Índios, descrito na sequência, é constituído por 10,13 km de rede coletora, 0,87 km de emissário, uma estação elevatória de esgoto, uma estação de tratamento de esgoto e 65,00 m de emissário final. O efluente tratado é lançado no Córrego Ribeirão dos Índios.

4.2.2.1 Coleta e Encaminhamento

A rede coletora de esgoto de Ribeirão dos Índios possuía, em 2019, extensão total de 10,13 km, em tubulações de manilha de barro vidrado, com diâmetro de 150 mm.

Além da rede coletora, o SES Sede conta ainda com 0,87 km de emissário, com diâmetro de 150 mm em tubulação de manilha de barro vidrado, totalizando a extensão do sistema de coleta e encaminhamento em 11,01 km.

⁵ O índice de atendimento de esgoto refere-se à relação entre as economias cadastradas residenciais ativas de esgoto ao total de domicílios a serem atendidos no município.

⁶ O índice de tratamento do esgoto coletado refere-se à relação entre o volume de esgoto tratado e volume total coletado. Simplificadamente refere-se à parcela tratada do total coletado (Dado referente a 2019, publicado pelo SNIS em 2020).

4.2.2.2 Elevação e Adução de Esgoto

O SES Sede conta com uma estação elevatória de esgoto, responsável por encaminhar o esgoto coletado à ETE. Possui acionamento através de sistema compensado, sendo que suas principais características se encontram no **Quadro 4.7**. No **Quadro 4.8** estão apresentadas as características da linha de recalque das elevatórias.

QUADRO 4.7 - CARACTERÍSTICAS DA ESTAÇÃO ELEVATÓRIA DE ESGOTO

Denominação	Quantidade de conjuntos motobombas	Tipo	Capacidade nominal (L/s)	Altura manométrica (m.c.a.)	Potência do motor (cv)	Possui Gerador	Possui poço pulmão
EEE 01	1O+1RI	Submersível	3,00	27,0	13,0	Não	Não

O: Operação e RI: Reserva Instalada.

Fonte: SABESP, 2021.

QUADRO 4.8 - CARACTERÍSTICAS DA LINHA DE RECALQUE

Denominação	Extensão (m)	Diâmetro (mm)	Material	Possui sistema de proteção de transientes? Qual?
EEE 01	349,00	75	PVC	Não possui

Fonte: SABESP, 2021.

Mensalmente, os materiais retidos no gradeamento e na caixa de areia, cujo volume é de 0,1 m³ e 1,3 m³, respectivamente, são enviados para tratamento e disposição final na ETE Limoeiro, localizada no município de Presidente Prudente. Foi informado ainda que há sistema de monitoramento remoto, via rádio e que a EEE não possui extravasor.

4.2.2.3 Tratamento de Esgoto e Disposição do Efluente Tratado

De acordo com informações disponibilizadas pela SABESP (2021), a ETE municipal possui capacidade nominal de tratamento igual a 4,11 L/s e é constituída por tratamento preliminar (gradeamento e caixa de areia), calha Parshall e lagoa facultativa. A medição de vazão afluente à ETE é realizada por meio de vertedor triangular. A ETE possui Licença de Operação nº 12002970, emitida pela CETESB e válida até 21 de novembro de 2022.

Não foram informados dados de eficiência de remoção de carga orgânica pela SABESP. E foi informado que não é realizada a desinfecção do efluente.

Mensalmente, cerca de 0,1 m³ e 4,5 m³ de materiais são retidos no gradeamento e na caixa de areia, respectivamente e são encaminhados para a ETE Limoeiro, em Presidente Prudente. Em relação ao lodo gerado no tratamento, foi informado que este não é retirado das lagoas, nem é realizado monitoramento de volume (batimetria).

O efluente tratado da ETE é lançado no Córrego Ribeirão dos Índios, enquadrado como Classe 4 pelo Decreto Estadual nº 10.755, de 22 de novembro de 1977, de acordo com o estabelecido no Decreto Estadual nº 8.468, de 08 de setembro de 1976. O lançamento possui outorga concedida pelo DAEE, para a vazão outorgada de 2,95 L/s, válida até 2025, para as coordenadas apresentadas no **Quadro 4.9**.

QUADRO 4.9 – OUTORGA DE LANÇAMENTO DO SISTEMA SEDE

Manancial	Nº da outorga	Validade	Vazão outorgada (L/s)	Tempo de Operação (h/dia)	Coordenadas do Lançamento		
					Norte (km)	Leste (km)	Zona
Córrego Ribeirão dos Índios	3.326/15	25/10/2025	2,95	24,0	7.585,18	438,89	22

Fonte: DAEE, 2021.

O emissário final é constituído por tubulação em PVC, com diâmetro de 150 mm e extensão de 65,00 m.

4.2.2.4 Geração, Tratamento e Disposição dos resíduos sólidos gerados pelo SES

O Sistema de Tratamento do esgoto sanitário no município gera resíduos no tratamento preliminar e excesso de lodo da lagoa.

Mensalmente, cerca de 0,1 m³ e 4,5 m³ de materiais são retidos no gradeamento e na caixa de areia, respectivamente e são encaminhados para a ETE Limoeiro, em Presidente Prudente. Em relação ao lodo gerado no tratamento, foi informado que este não é retirado das lagoas, nem é realizado monitoramento de volume (batimetria).

4.2.2.5 Licenciamento Ambiental das Unidades

Com relação ao licenciamento ambiental das unidades componentes do sistema, foram consultadas, junto à CETESB, as licenças existentes, sendo que as vigentes são apresentadas na sequência, bem como os demais dados correlatos e pertinentes. O **Quadro 4.10** traz tais informações.

QUADRO 4.10 – CARACTERÍSTICAS DO LICENCIAMENTO DAS PRINCIPAIS UNIDADES DO SISTEMA

Unidade	Tipo de Licença	Nº Documento	Data de Expedição	Prazo de Validade	Principais Informações
ETE	Operação	12002970	21/11/2017	21/11/2022	A presente licença é válida para a unidade de Estação de Tratamento de Esgotos - ETE do município de Ribeirão dos Índios, composta de gradeamento, calha Parshall, caixa de areia e lagoa aerada. O esgoto após tratamento é lançado em afluente do Córrego Ribeirão dos Índios.

Fonte: CETESB, 2022.

Não foram disponibilizadas informações sobre as demais unidades.

A **Figura 4.2** apresenta o croqui com o sistema de esgotamento sanitário existente no município de Ribeirão dos Índios.

SISTEMA DE ESGOTAMENTO SANITÁRIO DE RIBEIRÃO DOS ÍNDIOS (SP)

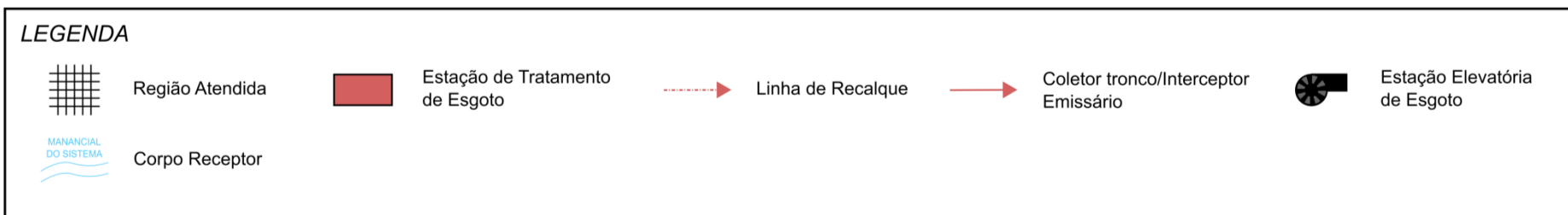
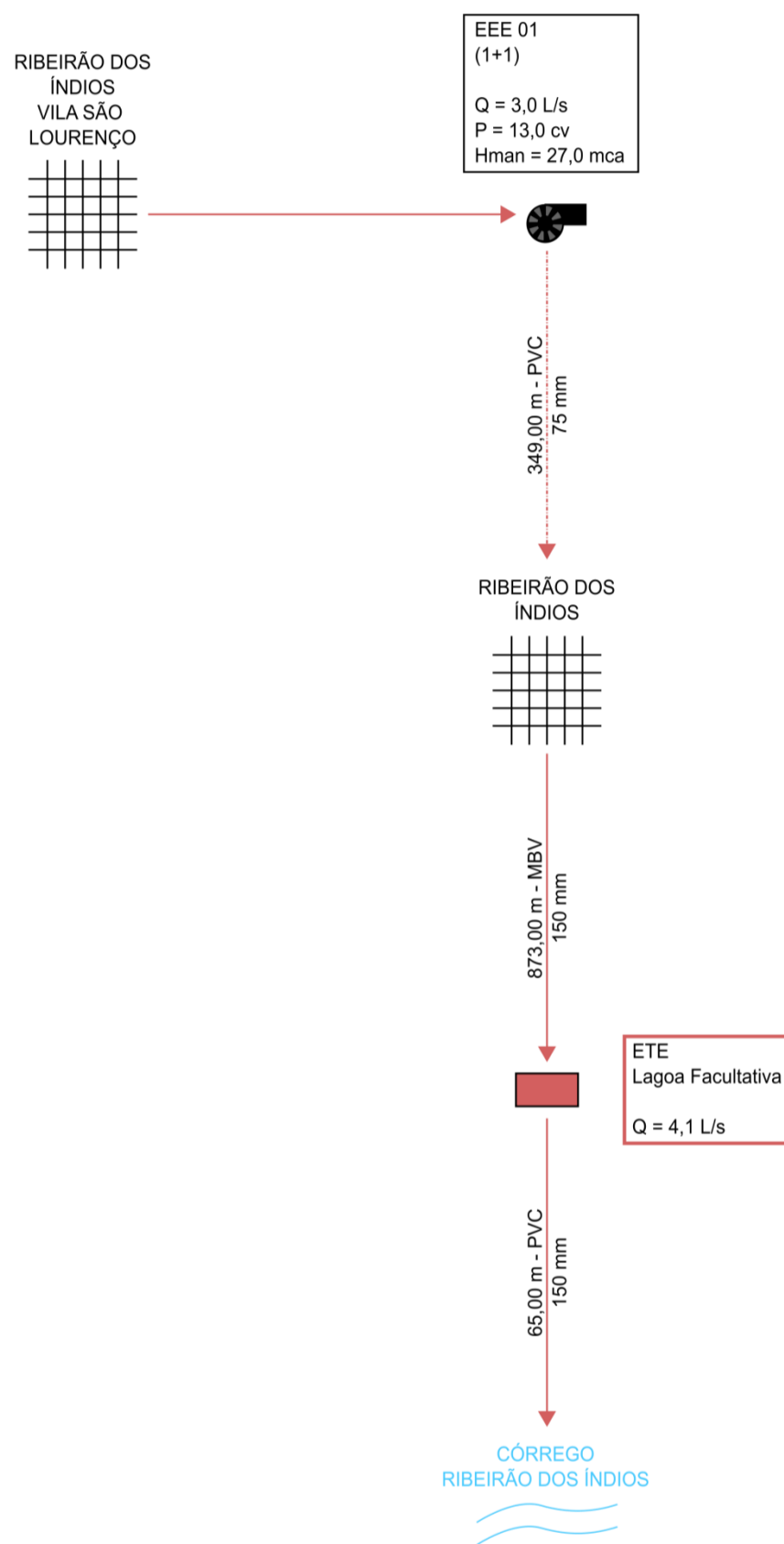


Figura 4.2 – Croqui do Sistema de Esgotamento Sanitário da Sede de Ribeirão dos Índios
 Fonte: SABESP, 2021.

4.2.3 Características Gerais do Esgotamento Sanitário por Soluções Individuais

Assim como foi realizado no diagnóstico referente ao sistema de abastecimento de água, também para o atendimento de coleta e tratamento de esgoto da área rural, foram utilizadas informações obtidas através do Censo 2010 do IBGE. Desse modo, a análise realizada considera, indiretamente, o êxodo rural, pois os dados obtidos pelo IBGE foram extrapolados utilizando a projeção da Fundação SEADE, a qual contempla a estimativa de crescimento ou decréscimo na população rural. No entanto, salienta-se que, por se tratar da referência oficial atual, os índices obtidos pelo IBGE foram mantidos, os quais refletem um cenário conservador para aplicação da metodologia.

As características gerais do sistema de esgotamento sanitário da área rural de Ribeirão dos Índios, conforme dados disponibilizados pelo IBGE, Censo de 2010, encontram-se apresentadas a seguir:

- ✓ 9 domicílios particulares permanentes (8,0%) atendidos por fossa séptica;
- ✓ 100 domicílios particulares permanentes (88,5%) atendidos por fossa rudimentar;
- ✓ 2 domicílios particulares permanentes (1,8%) atendidos por vala;
- ✓ Nenhum domicílio particular permanente (0%) atendido por rio, lago ou mar;
- ✓ 2 domicílios particulares permanentes (1,8%) atendidos por outra forma diferente das anteriores.

O sistema de esgotamento do município, na parcela rural, é majoritariamente realizado por fossa rudimentar e caracterizado pela solução individual de esgotamento.

Seguem as definições apresentadas pelo IBGE para as formas de atendimento:

- ✓ Fossa séptica: quando a canalização do banheiro ou sanitário estava ligada a uma fossa séptica, ou seja, a matéria era esgotada para uma fossa próxima, onde passava por um processo de tratamento ou decantação, sendo, ou não, a parte líquida conduzida em seguida para um desaguadouro geral da área, região ou município;
- ✓ Fossa rudimentar: quando o banheiro ou sanitário estava ligado a uma fossa rústica (fossa negra, poço, buraco, etc.);
- ✓ Vala: quando o banheiro ou sanitário estava ligado diretamente a uma vala a céu aberto;
- ✓ Rio, lago ou mar: quando o banheiro ou sanitário estava ligado diretamente a rio, lago ou mar;
- ✓ Outra forma - quando o esgotamento dos dejetos, proveniente do banheiro ou sanitário, não se enquadrasse em quaisquer dos tipos descritos anteriormente.

5. ESTRUTURA ADMINISTRATIVA, COMERCIAL E OPERACIONAL DO PRESTADOR

5.1 DESCRIÇÃO DOS SERVIÇOS - FORMATOS LEGAIS E INSTITUCIONAIS

O Contrato de Programa nº 065/2007 da SABESP com o município de Ribeirão dos Índios foi firmado em 06 de setembro de 2007, por um período de 30 anos para a prestação de serviços públicos municipais de abastecimento de água e esgotamento sanitário, com exclusividade pela SABESP em todo território do município, porém com possibilidade de a SABESP celebrar outros instrumentos jurídicos com terceiros para prestação dos serviços abrangidos pelo Contrato de Programa em questão.

A SABESP é uma empresa de economia mista, de capital aberto, que tem como principal acionista o Governo do Estado de São Paulo, sendo que sua sede está situada na Rua Costa Carvalho, 300 – Pinheiros – São Paulo, telefone (11) 3388-8000. É representada legalmente pelo seu diretor-presidente e formada por cinco diretores, titulares das seguintes diretorias:

- ✓ Diretoria de Gestão Corporativa;
- ✓ Diretoria de Tecnologia, Empreendimentos e Meio Ambiente;
- ✓ Diretoria Econômico-Financeira e de Relações com Investidores;
- ✓ Diretoria de Sistemas Regionais;
- ✓ Diretoria Metropolitana.

Estão subordinadas à Diretoria de Sistemas Regionais, no nível de superintendência, dez Unidades de Negócio (UN), uma das quais é a Unidade de Negócio Baixo Paranapanema (RB), a qual Ribeirão dos Índios faz parte. Além das dez UN, a Diretoria de Sistemas Regionais conta com duas outras superintendências, que prestam às diretorias e a todas as UNs, que são: Superintendência de Gestão de Empreendimentos de Sistemas Regionais (RE), e a Superintendência de Gestão e Desenvolvimento Operacional de Sistemas Regionais (RO).

5.2 QUADRO DEMONSTRATIVO DA DESCRIÇÃO DOS SERVIÇOS

A forma de prestação de serviços e a identificação do prestador encontram-se indicadas no Quadro 5.1.

QUADRO 5.1 – FORMA DE PRESTAÇÃO DOS SERVIÇOS E IDENTIFICAÇÃO DO PRESTADOR

<i>Componentes</i>	<i>Administração Direta</i>	<i>Administração Indireta</i>	<i>Identificação</i>
Água		✘	SABESP
Esgoto		✘	SABESP

5.3 GESTÃO DO SISTEMA COMERCIAL E ATENDIMENTO AO PÚBLICO

A gestão comercial da SABESP é descentralizada em escritórios regionais, o que permite adequar o atendimento às necessidades e particularidades de cada localidade, sendo que cada escritório regional corresponde a uma unidade de gestão comercial, responsável pelo atendimento ao público, manutenção cadastral e controle do faturamento de sua área de atuação. Em Ribeirão dos Índios existe um escritório de atendimento ao público, situado na Rua Paulo Hodlich Filho, 159.

Além disso, a SABESP disponibiliza aos seus clientes vários canais de relacionamento, que tiram dúvidas, fornecem informações individuais e atendem chamados específicos de reparos e orientações. Esses canais são:

- ✓ Atendimento telefônico, pelos seguintes números: 0800 055 0195, 0800 016 0195 (pessoas com deficiência auditiva e de fala) e 195 para serviços de emergência;
- ✓ Atendimento online: é possível conversar com os atendentes e tirar dúvidas sobre os serviços;
- ✓ Agência virtual SABESP: é possível solicitar 2ª via de conta, consultar débitos, parcelar e reparcelar contas, ver o histórico de consumo, pedir nova ligação de água ou de esgoto, informar sobre vazamentos ou sobre falta de água e consultar informações a respeito de débito automático ou dos canais de atendimento.

6. INFORMAÇÕES FINANCEIRAS

6.1 SISTEMA DE ABASTECIMENTO DE ÁGUA

As principais informações do município, referentes às receitas e despesas dos serviços de água, encontram-se no **Quadro 6.1**.

QUADRO 6.1 - INFORMAÇÕES DO SISTEMA DE ABASTECIMENTO DE ÁGUA

Descrição	Unidade	2017	2018	2019
Receita operacional direta de água (FN002)	R\$/ano	340.189,70	365.323,61	389.435,30
Receita operacional total (direta+indireta) (FN005)	R\$/ano	614.620,50	660.889,92	706.805,95
Despesas de exploração (FN015)	R\$/ano	446.929,32	452.058,27	685.564,57
Despesas totais com os serviços (FN017)	R\$/ano	568.134,48	598.291,83	773.669,61
Investimento realizado em abastecimento de água (FN023)	R\$/ano	126.668,80	15.078,41	227.786,85
Investimentos totais (FN033)	R\$/ano	148.315,78	20.549,96	329.575,79

Fonte: SNIS, 2020.

6.1.1 Sistema Tarifário

O **Quadro 6.2** apresenta os valores de tarifa vigente para consumo de água do município de Ribeirão dos Índios – Regional Baixo Paranapanema, conforme disposto na Deliberação ARSESP nº 1.150, de 08 de abril de 2021.

QUADRO 6.2 - TARIFA DE CONSUMO MENSAL DE ÁGUA

Classes de consumo de água m ³ /mês	Tarifas de água (R\$)
Residencial / Social	
0 a 10	9,05 / mês
11 a 20	1,41 / m ³
21 a 30	3,05 / m ³
31 a 50	4,35 / m ³
acima de 50	5,17 / m ³
Residencial / Vulnerável	
0 a 10	6,90 / mês
11 a 20	0,78 / m ³
21 a 30	2,61 / m ³
31 a 50	7,88 / m ³
acima de 50	8,71 / m ³
Residencial	
0 a 10	29,00 / mês
11 a 20	4,04 / m ³
21 a 50	6,21 / m ³
acima de 50	7,43 / m ³
Comercial / Industrial / Pública sem contrato	
0 a 10	58,24 / mês
11 a 20	6,89 / m ³
21 a 50	11,13 / m ³
acima de 50	13,07 / m ³

Comercial: Entidades de Assistência Social	
0 a 10	29,11 / mês
11 a 20	3,47 / m ³
21 a 50	5,61 / m ³
acima de 50	6,55 / m ³
Pública com Contrato	
0 a 10	43,64 / mês
11 a 20	5,14 / m ³
21 a 50	8,39 / m ³
acima de 50	9,78 / m ³
Outros Serviços	
Carro Tanque: Terceiros	45,27 / m ³
Carro Tanque: SABESP	111,08 / m ³

Fonte: ARSESP, 2021.

Conforme disposto na Deliberação ARSESP nº 1.150, entre 10 de maio de 2021 e 09 de maio de 2022, terão direito a pagar tarifa social os consumidores da classe “Residencial” os usuários que mediante avaliação pelas áreas comerciais da SABESP, realizadas com base em instruções normativas da Companhia, atendam ao menos um dos seguintes critérios:

- ✓ Ter renda familiar de até três salários-mínimos, ser morador de habitação unifamiliar subnormal com área útil construída de até 60 m², ser consumidor de energia com consumo de até 170 kWh/mês;
- ✓ Estar desempregado, sendo que o último salário seja, no máximo, de três salários-mínimos, desde que tenha consumo máximo de 15 m³/mês, ser titular da conta há mais de 90 dias, não tenha sido demitido por justa causa e não tenha débitos com a SABESP. Nesta hipótese, o tempo máximo de concessão da tarifa social será de 12 meses;
- ✓ Morar em habitações coletivas consideradas sociais, como cortiços e as verticalizadas, tais como Unidade Social Verticalizada resultante do processo de urbanização de favelas.

Já entre 10 de maio de 2022 e 09 de maio de 2023, terão direito a pagar tarifa Residencial Social, além dos usuários que atendam os critérios do art. 6º, aqueles que previamente a esta deliberação eram beneficiários da tarifa Residencial Favela e que não forem reclassificados como Residencial Vulnerável.

A partir de 10 de maio de 2023, terão direito a pagar tarifa Residencial Social apenas os usuários que atendam a pelo menos um dos seguintes critérios:

- ✓ Estar registrado no CadÚnico com renda mensal *per capita* entre a segunda faixa do cadastro (atualmente, R\$ 178,00) e meio salário-mínimo;
- ✓ Estar desempregado, sendo que o último salário seja, no máximo, de 3 salários-mínimos, desde que tenha consumo máximo de 15 m³/mês, ser titular da conta há mais de 90 dias, não tenha sido demitido por justa causa e não tenha débitos com a SABESP. Nesta hipótese, o tempo máximo de concessão da tarifa social será de 12 meses;
- ✓ Morar em habitações coletivas consideradas sociais, como cortiços e as verticalizadas, tais como Unidade Social Verticalizada resultante do processo de urbanização de favelas.

Salienta-se que o benefício não é perdido em caso de inadimplência.

Com relação à tarifa Residencial Vulnerável, terão direito os usuários que previamente à deliberação atendiam aos critérios para se beneficiar da tarifa Residencial Favela. O benefício se aplica entre 10 de maio de 2021 e 09 de maio de 2022. Após esta data, seguindo os seguintes critérios e prazos:

- ✓ Após 30 de setembro de 2021, usuários que estejam registrados no CadÚnico com renda mensal *per capita* na primeira faixa do cadastro (atualmente, R\$ 89,00);
- ✓ Após 10 de maio de 2022, usuários que estejam registrados no CadÚnico com renda mensal *per capita* até a segunda faixa do cadastro (atualmente, R\$ 178,00).

Da mesma forma, são elegíveis de requerer a tarifa social os consumidores da classe “Comercial/Entidade de Assistência Social” que atenderem aos seguintes critérios:

- ✓ Entidade de atendimento à criança e ao adolescente;
- ✓ Entidade cujo objetivo seja o abrigo de crianças e adolescentes;
- ✓ Entidade de atendimento de pessoas com deficiência;
- ✓ Entidade de atendimento ao idoso;
- ✓ Entidade de atendimento a enfermos e pessoas com comorbidades, tais como Santas Casas de Misericórdia, casas de saúde, ambulatórios e hospitais assistenciais;
- ✓ Albergues;
- ✓ Entidades de atendimento a dependentes químicos, como casas terapêuticas;
- ✓ Programas de alimentação cadastrados nos governos federal, estadual ou municipal.

Em relação à classe “Pública sem Contrato”, são elegíveis de requerer as tarifas dessa categoria as entidades da Administração Pública Direta Federal, as Secretarias de Estado e as Prefeituras que possuem contratos diretos com a SABESP.

6.2 SISTEMA DE ESGOTAMENTO SANITÁRIO

As principais informações do município, referentes às receitas e despesas com serviços de esgotamento sanitário, encontram-se no **Quadro 6.3**.

QUADRO 6.3 – INFORMAÇÕES DO SISTEMA DE ESGOTAMENTO SANITÁRIO

<i>Descrição</i>	<i>Unidade</i>	<i>2017</i>	<i>2018</i>	<i>2019</i>
Receita operacional direta de esgoto (FN003)	R\$/ano	266.583,37	286.982,08	304.060,94
Investimento realizado em esgotamento sanitário (FN024)	R\$/ano	3.849,54	2.905,04	68.007,83
Investimento com recursos próprios (água e esgoto) (FN030)	R\$/ano	0,00	0,00	0,00
Investimento com recursos não onerosos (água e esgoto) (FN032)	R\$/ano	0,00	0,00	0,00
Despesa com juros e encargos do serviço da dívida exceto variações monetárias e cambiais (FN035)	R\$/ano	13.938,55	13.502,97	13.269,21

Fonte: SNIS, 2020.

6.2.1 Sistema Tarifário e Receitas

O **Quadro 6.4** apresenta os valores de tarifa vigente para o esgotamento sanitário do município de Ribeirão dos Índios– Regional Baixo Paranapanema, conforme disposto na Deliberação ARSESP nº 1.150, de 08 de abril de 2021.

QUADRO 6.4 - TARIFA DE CONSUMO MENSAL DE ESGOTO

<i>Classes de consumo de água m³/mês</i>	<i>Tarifas de esgoto (R\$)</i>
Residencial / Social	
0 a 10	7,23 / mês
11 a 20	1,13 / m³
21 a 30	2,42 / m³
31 a 50	3,51 / m³
acima de 50	4,17 / m³
Residencial / Vulnerável	
0 a 10	5,52 / mês
11 a 20	0,63 / m³
21 a 30	2,09 / m³
31 a 50	6,31 / m³
acima de 50	6,97 / m³
Residencial	
0 a 10	23,26 / mês
11 a 20	3,19 / m³
21 a 50	4,96 / m³
acima de 50	5,91 / m³
Comercial / Industrial / Pública sem contrato	
0 a 10	46,58 / mês
11 a 20	5,47 / m³
21 a 50	8,90 / m³
acima de 50	10,43 / m³
Comercial: Entidade de Assistência Social	
0 a 10	23,29 / mês
11 a 20	2,73 / m³
21 a 50	4,49 / m³
acima de 50	5,23 / m³
Pública com Contrato	

<i>Classes de consumo de água m³/mês</i>	<i>Tarifas de esgoto (R\$)</i>
0 a 10	34,93 / mês
11 a 20	4,13 / m³
21 a 50	6,68 / m³
acima de 50	7,85 / m³

Fonte: ARSESP, 2021.

O enquadramento dos consumidores nas categorias de uso (residencial/social, residencial/comum, pública, etc.) é feito com base no consumo de água, utilizando os mesmos critérios já descritos no item 6.1.1.

6.3 INFORMAÇÕES COMERCIAIS

Nos Quadros 6.5 e 6.6 encontram-se as atividades referentes a novas ligações e prestação de serviços de abastecimento de água e de esgotamento sanitário nos últimos anos.

QUADRO 6.5 – NOVAS LIGAÇÕES DE ÁGUA E ESGOTO

<i>Ano</i>	<i>Ligações novas de água</i>	<i>Ligações novas de esgoto</i>
2015	10	9
2016	3	5
2017	11	13
2018	4	6
2019	11	9

Fonte: SABESP, 2021.

QUADRO 6.6 – SERVIÇOS PRESTADOS PELA OPERADORA

<i>Ano</i>	<i>Remanejamento de redes de água (m)</i>	<i>Remanejamento de redes de esgoto (m)</i>	<i>Prolongamento de redes de água (m)</i>	<i>Prolongamento de redes de esgoto (m)</i>	<i>Quantidade de hidrômetros substituídos</i>
2015	0,00	0,00	5,00	0,00	46
2016	0,00	0,00	24,00	0,00	31
2017	0,00	0,00	0,00	18,00	28
2018	0,00	0,00	0,00	18,00	35
2019	0,00	279,00	480,00	106,00	128

Fonte: SABESP, 2021.

De acordo com a norma NTS 218 da SABESP, a troca de hidrômetros ocorre quando:

- ✓ Estiver fora da faixa padrão ideal de trabalho (Limites Inferiores de Consumo – LIC e Limites Superiores de Consumo - LSC), nesse caso, a demanda de troca é definida pelo consumo médio mensal que estiver entre o LSCpadrão e LSCmáx ou entre o LICpadrão e LICmín;
- ✓ Estiver fora da faixa de gestão ideal de trabalho, nesse caso, a demanda de troca é definida pelo consumo médio mensal que estiver entre o LSCgestão e LSCmáx ou entre o LICgestão e LICmín.
- ✓ O Sistema de Gestão de Hidrometria – SGH indicar uma submedição significativa ou,

- ✓ Estiver dentro dos limites do fator de troca, que é obtido pelo produto entre o coeficiente de totalização e o coeficiente de idade, sendo o resultado comparado com os limites mínimos e máximos estabelecidos. Se o fator de troca calculado estiver:
 - ✧ Entre os limites mínimo e máximo, indica demanda de troca do hidrômetro;
 - ✧ Acima do limite máximo, indica obrigatoriedade de troca do hidrômetro.

6.4 INVESTIMENTOS PREVISTOS

O **Quadro 6.7** apresenta os dados relativos aos investimentos nos sistemas de água e esgoto apresentados no Relatório Analítico 2019 da ARSESP. O valor previsto no Contrato de Programa da SABESP nº 065/2007, atualizado para o ano de 2019, é de R\$ 65,42 mil. O investimento total realizado nesse ano foi de R\$ 329,58 mil (504% do valor previsto). Já os investimentos previstos acumulados desde o início do contrato são iguais a R\$ 2.587,99 mil. Neste período, foram realizados R\$ 1.099,37 mil (42% do previsto).

QUADRO 6.7 – INVESTIMENTOS PREVISTOS

Valor	Até 2018*	Em 2019	Acumulado até 2019
	Valores em R\$1.000		
Original (Contratual)	2.522,57	65,42	2.587,99
Realizado	769,79	329,58	1.099,37
Diferença em R\$	-1.752	264,16	-1.488,62
Diferença em %	31	504	42

*Valores a preços médios de 2019, atualizado pelo IPCA/IBGE.
Fonte: ARSESP, 2020.

7. ESTUDO POPULACIONAL E DE DEMANDAS E CONTRIBUIÇÕES

7.1 ESTUDO POPULACIONAL

Este capítulo apresenta os estudos populacionais realizados para o Município de Ribeirão dos Índios. Inicialmente, são sistematizados e analisados os dados censitários que caracterizam a evolução recente da população residente no município. Em seguida, são apresentadas as projeções da população do município realizadas para o horizonte de projeto, o ano 2041. Os estudos incorporam também a desagregação da população projetada segundo a sua situação de domicílio urbana e rural.

Finalmente, são apresentadas as estimativas de crescimento do número de domicílios no horizonte de projeto, que constituem o parâmetro de referência principal para os planos de expansão dos serviços de saneamento.

7.1.1 Série Histórica dos Dados Censitários

A série histórica dos dados censitários que registram a evolução da população do município de Ribeirão dos Índios encontra-se no **Quadro 7.1**. Os valores foram desagregados segundo a situação do domicílio, em população urbana e rural. A série histórica considerada abrange os Censos de 2000 e 2010, além da projeção para o ano de 2021.

QUADRO 7.1 - EVOLUÇÃO DA POPULAÇÃO SEGUNDO CONDIÇÃO DE MORADIA – 2000 -2021

Ano	População (hab.)			Taxa de Urban. (%)	TGCA (%a.a.)		
	Urbana	Rural	Total		Urbana	Rural	Total
2000	1.759	462	2.221	79,20	-	-	0,54
2010	1.850	337	2.187	84,59	0,51	-3,11	-0,15
2021	1.899	236	2.135	88,95	0,24	-3,19	-0,22

Fonte: Fundação SEADE, 2021.

Da análise do **Quadro 7.1** é possível observar que o município de Ribeirão dos Índios é de porte populacional pequeno, com menos de 50 mil habitantes, possui dinâmica de crescimento positiva apenas para os habitantes da área urbana e negativa para habitantes da área rural e do município como um todo. A taxa de urbanização do município aumentou desde 2000, sendo igual a 88,95% em 2021.

7.1.2 Projeções de População e de Domicílios

As projeções populacionais e de domicílios adotadas no presente estudo foram baseadas no estudo “Projeção da População e dos Domicílios para os Municípios do Estado de São Paulo”, desenvolvido pela Fundação SEADE para a Superintendência de Planejamento Integrado da SABESP, que teve como objetivo a elaboração de projeções de população e domicílios para todos os municípios do Estado de São Paulo e distritos da capital, entre os anos de 2010 e 2050.

Estas projeções consideraram três cenários alternativos de crescimento populacional de acordo com o comportamento possível das variáveis demográficas no futuro: Cenário Recomendado, Limite Inferior e Limite Superior. Analisando tais cenários em confronto com as projeções realizadas pelo IBGE, optou-se pela adoção da projeção relativa ao Cenário Recomendado.

As projeções da Fundação SEADE e sua extensão até 2041 – horizonte deste plano, para o município de Ribeirão dos Índios, estão reproduzidas no **Quadro 7.2** e na **Figura 7.1**, permitindo visualizar a aderência dessas projeções à tendência histórica.

QUADRO 7.2 - PROJEÇÕES DA POPULAÇÃO TOTAL – 2000 A 2041

Município	População Residente (hab.)		População Projetada (hab.)	
	2000	2010	2020	2041
Ribeirão dos Índios	2.221	2.187	2.141	1.991

Fonte: Fundação SEADE, 2021.

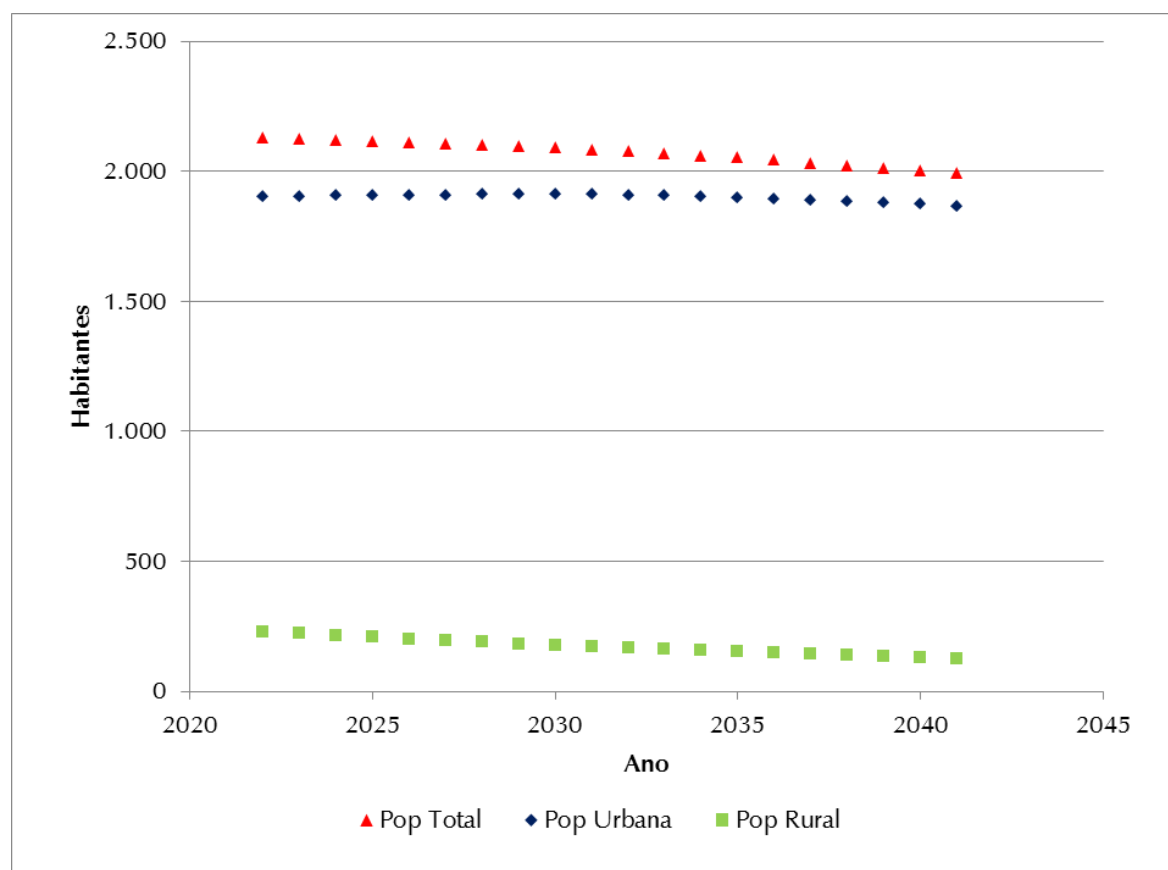


Figura 7.1 - Evolução da População – 2022-2041

A desagregação da população projetada segundo a situação do domicílio foi realizada pela Fundação SEADE mediante a aplicação de função logística aos dados referentes à proporção de população rural sobre a população total registrada nos últimos Censos. A população rural resultou da aplicação da série assim projetada aos valores da população total e a população urbana, da diferença entre população total e população rural. A Fundação SEADE apresenta essa desagregação somente para o Cenário Recomendado. Os resultados dos cálculos estão apresentados no **Quadro 7.3**.

QUADRO 7.3 – PROJEÇÃO POPULACIONAL (2022 A 2041)

<i>Ano</i>	<i>População Total</i>	<i>População Urbana</i>	<i>População Rural</i>	<i>% Urbanização</i>
2022	2.130	1.902	228	89,30%
2023	2.124	1.903	221	89,60%
2024	2.119	1.905	214	89,90%
2025	2.113	1.906	207	90,20%
2026	2.109	1.908	201	90,47%
2027	2.104	1.909	195	90,73%
2028	2.100	1.911	189	91,00%
2029	2.095	1.912	183	91,26%
2030	2.091	1.914	177	91,54%
2031	2.083	1.911	172	91,74%
2032	2.075	1.909	166	92,00%
2033	2.067	1.906	161	92,21%
2034	2.059	1.903	156	92,42%
2035	2.051	1.900	151	92,64%
2036	2.041	1.895	146	92,85%
2037	2.031	1.889	142	93,01%
2038	2.022	1.885	137	93,22%
2039	2.012	1.879	133	93,39%
2040	2.002	1.873	129	93,56%
2041	1.991	1.866	125	93,72%

Fonte: Fundação SEADE, 2021.

A perspectiva de evolução da população total do município é de decréscimo, havendo previsão de redução populacional na área urbana, de 1.902 habitantes em 2022 para 1.866 habitantes em 2041, ou seja, uma redução de aproximadamente 1,9%. Para a área rural, também é prevista redução populacional, passando de 228 habitantes em 2022 para 125 habitantes em 2041, ou seja, uma redução de aproximadamente 45,2%.

7.1.3 Projeções de População e de Domicílios Relativos à Área de Planejamento

A projeção dos domicílios totais foi elaborada pela Fundação SEADE com base na hipótese de que a relação entre domicílios ocupados e domicílios totais se manterá constante ao longo do período de projeto e igual àquela registrada em 2010.

Os resultados dessa projeção populacional da área de planejamento são apresentados nos Quadros 7.4 e 7.5.

QUADRO 7.4 - PROJEÇÃO DO NÚMERO DE DOMICÍLIOS NA ÁREA URBANA

Ano	População Total (hab.)	População Urbana (hab.)	Domicílios	
			Ocupados	Totais
2022	2.130	1.902	716	817
2023	2.124	1.903	721	825
2024	2.119	1.905	726	833
2025	2.113	1.906	732	842
2026	2.109	1.908	737	850
2027	2.104	1.909	742	857
2028	2.100	1.911	747	864
2029	2.095	1.912	752	872
2030	2.091	1.914	758	881
2031	2.083	1.911	761	885
2032	2.075	1.909	764	892
2033	2.067	1.906	766	896
2034	2.059	1.903	769	900
2035	2.051	1.900	771	904
2036	2.041	1.895	772	907
2037	2.031	1.889	772	908
2038	2.022	1.885	773	910
2039	2.012	1.879	773	912
2040	2.002	1.873	773	913
2041	1.991	1.866	772	913

Fonte: Fundação SEADE, 2021.

QUADRO 7.5 - PROJEÇÃO DO NÚMERO DE DOMICÍLIOS NA ÁREA RURAL

Ano	População Total (hab.)	População Rural (hab.)	Número de Domicílios Rural	
			Ocupados	Totais
2022	2.130	228	86	174
2023	2.124	221	84	170
2024	2.119	214	82	165
2025	2.113	207	80	161
2026	2.109	201	78	157
2027	2.104	195	76	154
2028	2.100	189	74	150
2029	2.095	183	72	146
2030	2.091	177	70	142
2031	2.083	172	68	139
2032	2.075	166	66	134
2033	2.067	161	65	131
2034	2.059	156	63	128
2035	2.051	151	61	124
2036	2.041	146	59	120
2037	2.031	142	58	118
2038	2.022	137	56	114
2039	2.012	133	55	111
2040	2.002	129	53	108
2041	1.991	125	52	105

Fonte: Fundação SEADE, 2021.

7.1.4 Estimativa de Domicílios em Aglomerados Rurais

Inicialmente foram identificados e delimitados os aglomerados rurais com base em imagens de satélite recentes, datadas de 2020 e classificadas em baixa, média e alta densidade.

Para estimar os domicílios das áreas rurais foram assumidos os setores censitários como unidades geográficas de referência por representarem as menores unidades geográficas político-administrativas existentes no município. Entretanto, os dados do último Censo Demográfico do IBGE, realizado em 2010, estão bastante desatualizados, não correspondendo à realidade atual.

Desta forma, para estimar o número atual de domicílios em bairros rurais foram adotados os seguintes dados oficiais:

✓ População rural: Sistema de Projeções Populacionais – Fundação SEADE, 2019.

Vale ressaltar que estas informações são disponibilizadas para a área rural do município como um todo, sem levar em consideração a distribuição espacial.

A metodologia utilizada seguiu as seguintes premissas:

- a) Para garantir maior aderência à densidade demográfica, já registrada no Censo Demográfico (2010), foi aplicada a projeção da população rural para 2019 (Fundação SEADE) nos setores censitários.
- b) Para estimar o número de domicílios em cada aglomerado rural, os domicílios foram distribuídos proporcionalmente à sua área territorial, e em função da tipologia de densidade demográfica identificada pela imagem de satélite (baixa densidade - peso 1; média densidade – peso 2; e alta densidade – peso 3).

A partir da aplicação da metodologia, obtiveram-se os valores de domicílios estimados para os aglomerados rurais isolados. Para validá-los, os resultados obtidos em municípios com sistemas na área rural operados pela SABESP foram comparados com o número de economias disponibilizado pela operadora, também referente a 2019.

Em Ribeirão dos Índios não foram identificados aglomerados rurais isolados conforme as premissas da metodologia apresentada.

7.2 ESTUDO DE DEMANDAS

O estudo de demandas leva em consideração a projeção de 100% da população do município, independentemente de sua localização geográfica, sem a distinção do tipo de agrupamento (aglomerados subnormais, áreas irregulares, loteamentos clandestinos ou irregulares, invasão, obrigação de fazer de terceiros, etc). Pode ser necessário um trabalho pós-plano entre o município e a operadora para esse nível de detalhamento.

7.2.1 Definição das Áreas Atendidas por Soluções Coletivas e Individuais

Para determinar as ações necessárias para atingir a meta de 99,0% de atendimento com abastecimento de água, estabelecida pela Lei nº 14.026/20 – Marco Legal do Saneamento, utilizaram-se as seguintes premissas:

- ✓ Manutenção de soluções coletivas operadas pela SABESP, independentemente do número de domicílios e densidade demográfica;
- ✓ Adoção de soluções coletivas em aglomerados rurais com mais de 100 domicílios;
- ✓ Adoção de soluções coletivas em aglomerados rurais com 80 ou mais domicílios e com densidade demográfica superior a 30 hab./ha;
- ✓ Adoção de soluções individuais em áreas de baixa densidade demográfica (inferior a 30 hab./ha) e com menos de 100 domicílios ou áreas adensadas (densidade demográfica superior a 30 hab./ha), porém com menos de 80 domicílios.

No caso específico de Ribeirão dos Índios, não foram identificados aglomerados rurais que atendam aos critérios apresentados. Dessa forma, para a população rural sem atendimento foram utilizadas soluções individuais, visando à universalização.

As etapas de planejamento abrangem todo o horizonte do Plano de 2022 a 2041, porém são norteadas pela meta de universalização da prestação dos serviços de abastecimento de água no município, estabelecida para o ano de 2033 pelo Marco Legal do Saneamento Básico, Lei nº 14.026/20. O planejamento será realizado considerando propostas de caráter emergenciais, de curto, médio e longo prazo, conforme exposto a seguir:

- ✓ 2020 a 2022 – elaboração dos planos municipais;
- ✓ 2022 até o final de 2026 – obras emergenciais e de curto prazo;
- ✓ 2027 até o final de 2031 – obras de médio prazo;
- ✓ 2032 até o final de 2041 – obras de longo prazo.

7.2.2 Sistema de Abastecimento de Água – Soluções Coletivas

7.2.2.1 Áreas do Município Sujeitas ao Abastecimento Público

A SABESP atende com o sistema de abastecimento de água apenas a Sede Urbana. Portanto, para o estudo de demandas foi considerada a população residente desta localidade.

7.2.2.2 Critérios e Parâmetros de Planejamento

Para o presente estudo foram adotados critérios e parâmetros usualmente empregados em estudos de abastecimento público de água, adequados às particularidades de cada área observada. Na sua definição foram consideradas a legislação pertinente, as normas da ABNT e

bibliografia especializada, os dados coletados junto à SABESP e as informações disponíveis em sites oficiais.

✓ **Cota Per Capita de Água**

As projeções da demanda de água para o abastecimento público urbano no município foram estabelecidas aplicando-se os coeficientes *per capita* obtidos para as populações atuais e projetados para o horizonte de planejamento de 20 anos. O consumo *per capita* micromedido no município foi obtido junto ao operador a partir da relação entre o volume micromedido e a população abastecida. Assim, obteve-se a cota *per capita* de 155 L/hab.dia para o sistema de abastecimento de água Sede de Ribeirão dos Índios.

✓ **Coefficientes de Majoração de Vazão**

Os coeficientes de majoração de vazão correspondem ao coeficiente do dia de maior consumo - K1 e ao coeficiente da hora de maior consumo - K2.

Os coeficientes são definidos de acordo com a Norma Brasileira (NBR) da Associação Brasileira de Normas Técnicas (ABNT) 12.211/1992 (Estudo de Concepção de Sistemas Públicos de Abastecimento de Água), como:

- ✧ K1 - relação entre o maior consumo diário, verificado no período de um ano, e o consumo médio diário, nesse mesmo período;
- ✧ K2 - relação entre a vazão máxima horária e a vazão média do dia de maior consumo.

Assim, foram adotados para os coeficientes K1 e K2 valores conservadores comumente empregados em projetos de sistemas de abastecimento de água, a saber: K1 = 1,20 e K2 = 1,50.

✓ **Metas de Atendimento**

O sistema de abastecimento de água de Ribeirão dos Índios apresenta índice de atendimento urbano, a partir da rede pública, de 100% (IN023 – SNIS), acima da meta de 99,0%, preconizada pela Lei nº 14.026/20 – Marco Legal do Saneamento Básico, que deveria ser atingida em 2033. Portanto, foi adotado que o índice de atendimento por solução coletiva será constante ao longo do horizonte de planejamento.

✓ **Estimativa do Consumo dos Grandes Consumidores**

Em Ribeirão dos Índios foi considerado que, caso exista uma indústria ligada à rede pública de abastecimento de água, esta atende apenas aos funcionários. Salienta-se que, geralmente, essas grandes indústrias costumam ter fontes próprias de abastecimento quando a água é insumo para a fabricação, e o sistema público atende aos funcionários apenas, e esse consumo doméstico é refletido no valor do *per capita* efetivo de consumo de água. Além disso, existem indústrias ditas “secas”, que não utilizam água no processo industrial, ou indústrias com demandas de água não necessariamente potável (resfriamento, por exemplo).

✓ **Metas para Redução de Perdas**

As metas de perdas de água potável no abastecimento são previstas no Contrato de Programa e os valores em vigor são apresentados no **Quadro 7.6**.

QUADRO 7.6 – METAS PARA REDUÇÃO DE PERDAS DO CONTRATO DE PROGRAMA

<i>Ano</i>	<i>Controle de Perdas (L/lig.dia)</i>
2007	< 150
2010	< 150
2015	< 150
2020	< 150
2025	< 150
2030	< 150
2037	< 150

Fonte: SABESP, 2007.

De acordo com informações fornecidas pela SABESP o Índice de Perdas no Sistema de Abastecimento de Água do município de Ribeirão dos Índios, no ano de 2020, foi de 91 L/lig.dia.

✧ NEP (Nível Econômico de Perdas)

O NEP é definido pela SABESP como o valor a partir do qual o benefício de evitar as perdas supera os custos de combatê-las. Em termos de perdas reais, é quando a soma dos custos de produção, expansão e pesquisa e reparo de vazamentos é mínima. Já para perdas aparentes, é quando a diferença entre a receita e os custos com programas de substituição de hidrômetros são máximos (ARSESP, 2020).

Considerado como referência, o NEP do município é de 153 L/lig.dia.

✧ As Perdas e o Novo Marco Legal

Um dos temas em destaque no Novo Marco Legal, as perdas de água potável no abastecimento são objeto da Portaria nº 490 de 23/03/2021 que “Estabelece os procedimentos gerais para o cumprimento do disposto no inciso IV do caput do art. 50 da Lei Federal nº 11.445, de 05 de janeiro de 2007, e no inciso IV do caput do art. 4º do Decreto nº 10.588, de 24 de dezembro de 2020”.

Destacam-se a seguir os artigos dessa Portaria que estabelecem critérios para a definição das metas do Índice de Perdas.

Art. 1º A alocação de recursos públicos federais e os financiamentos com recursos da União ou com recursos geridos ou operados por órgãos ou entidades da União ficam condicionados ao cumprimento de índice de perda de água na distribuição, nos termos desta Portaria.

Art. 2º Para fins de comprovação do cumprimento do índice de perda de água na distribuição, devem ser adotados os seguintes indicadores do Sistema Nacional de Informações sobre Saneamento (SNIS):

I - IN049: índice de perdas na distribuição, medido em percentual; e

II - IN051: índice de perdas por ligação, medido em litros/ligação/dia.

Art. 3º Para atendimento à condição estabelecida no caput do art. 1º, em cada município a ser beneficiado os valores dos indicadores devem ser menores ou iguais à seguinte proporção do índice médio nacional da última atualização da base de dados do SNIS:

- I - 100% nos anos de 2021 e 2022;
- II - 95% nos anos de 2023 e 2024;
- III - 90% nos anos de 2025 e 2026;
- IV - 85% nos anos de 2027 e 2028;
- V - 80% nos anos de 2029 e 2030;
- VI - 75% nos anos de 2031 e 2032;
- VII - 70% no ano de 2033; e
- VIII - 65% a partir do ano de 2034.

§ 1º Os valores previstos no caput ficam limitados ao mínimo de 25% para o IN049 - índice de perdas na distribuição e de 216,0 litros/ligação/dia para o IN051 - Índice de Perdas por ligação.

Para o município de Ribeirão dos Índios os valores dos indicadores (dados referentes a 2019, publicado pelo SNIS em 2020) e as respectivas condições de atendimento da Portaria são:

- ✧ IN049 (2019) = 22,98%
- ✧ IN051 (2019) = 106,91 L/lig.dia

Para o município de Ribeirão dos Índios o índice de perdas atual é inferior ao NEP e à meta estabelecida em Contrato de Programa, refletindo o resultado efetivo do programa de Controle de Perdas da SABESP. Entretanto, para o cálculo das demandas, a fim de suprir possíveis eventos futuros que impeçam cumprimento da meta, adotou-se o pior cenário de perdas, que consiste no aumento do índice atual até o valor da meta prevista em Contrato de Programa, conforme apresentado no **Quadro 7.7**.

QUADRO 7.7 – PROJEÇÃO DO ÍNDICE DE PERDAS NA DISTRIBUIÇÃO DO SISTEMA DE ABASTECIMENTO DE ÁGUA DE RIBEIRÃO DOS ÍNDIOS

Ano	Perdas (L/lig.dia)	Ano	Perdas (L/lig.dia)
2020	91	2031	143
2021	96	2032	148
2022	101	2033	153
2023	105	2034	153
2024	110	2035	153
2025	115	2036	153
2026	120	2037	153
2027	124	2038	153
2028	129	2039	153
2029	134	2040	153
2030	139	2041	153

O valor máximo do índice de perdas adotado (NEP) tem por objetivo balizar o planejamento, ao empregar um valor a partir do qual o benefício de evitar as perdas supera os custos de combatê-las.

✓ **Estimativa da Evolução de Implantação de Rede de Água**

Para efeito de estimativa da evolução de implantação da rede de distribuição, considerou-se o indicador de extensão total por ligação, que apresentou o valor de 10,57 m/lig. em 2019. A partir da extensão de rede informada pela SABESP, igual a 8,66 km em 2019, estimou-se sua evolução ano a ano.

7.2.2.3 Estimativa de Demandas – Sistema de Abastecimento de Água Sede

A estimativa de demandas considerou a cota *per capita* atual, o índice de atendimento à população pelo serviço de abastecimento de água e a projeção populacional ao longo do horizonte de planejamento de 20 anos.

As projeções de demandas foram calculadas considerando-se o pior cenário (aumento gradativo do IPDt), impactando a previsão de investimentos, que não serão necessários caso a operadora mantenha o IPDt próximo ao atual.

Dessa forma, para o cálculo foram consideradas as seguintes premissas:

- ✓ O SAA Sede é responsável pelo atendimento de 100% da população urbana de Ribeirão dos Índios;
- ✓ O índice de abastecimento é de 100% da população atendida;
- ✓ Cota *per capita* atual de 155 L/hab.dia;
- ✓ Aumento gradativo do índice de perdas atual de 91 L/lig.dia até 153 L/lig.dia entre 2020 e 2033, mantendo-se constante após esse período;
- ✓ 820 ligações ativas em 2019;
- ✓ Extensão de rede de 8,66 km em 2019.

Encontram-se apresentadas, no **Quadro 7.8**, as demandas para o SAA Sede de Ribeirão dos Índios.

QUADRO 7.8 – ESTIMATIVA DOS CONSUMOS E VAZÕES DISTRIBUÍDAS DE ÁGUA – SISTEMA DE ABASTECIMENTO DE ÁGUA SEDE

Ano	População (Urbana) (hab.)	% de Atendimento	População Abastecida (hab.)	Nº de Ligações Ativas	Nº de Ligações a Implantar	Consumo Parcial			Vazão de Perdas (L/s)	Vazão Distribuída			V reservação Necessário (m³)	Extensão de Rede (km)	Extensão de Rede a implantar (km)
						Doméstico (L/s)				Doméstica+Perdas (L/s)					
						Q,média	Q,máx.dia	Q,máx.hora		Q,média	Q,máx.dia	Q,máx.hora			
2022	1.902	100%	1.902	824	-	3,41	4,09	6,14	0,96	4,37	5,05	7,10	145,00	8,71	-
2023	1.903	100%	1.903	824	0	3,41	4,09	6,14	1,00	4,41	5,09	7,14	147,00	8,71	0,00
2024	1.905	100%	1.905	825	1	3,42	4,10	6,15	1,05	4,47	5,15	7,20	148,00	8,72	0,01
2025	1.906	100%	1.906	826	1	3,42	4,10	6,15	1,10	4,52	5,20	7,25	150,00	8,73	0,01
2026	1.908	100%	1.908	826	0	3,42	4,10	6,15	1,15	4,57	5,25	7,30	151,00	8,73	0,00
2027	1.909	100%	1.909	827	1	3,42	4,10	6,15	1,19	4,61	5,29	7,34	152,00	8,74	0,01
2028	1.911	100%	1.911	828	1	3,43	4,12	6,18	1,24	4,67	5,36	7,42	154,00	8,75	0,01
2029	1.912	100%	1.912	828	0	3,43	4,12	6,18	1,28	4,71	5,40	7,46	156,00	8,75	0,00
2030	1.914	100%	1.914	829	1	3,43	4,12	6,18	1,33	4,76	5,45	7,51	157,00	8,76	0,01
2031	1.911	100%	1.911	829	0	3,43	4,12	6,18	1,37	4,80	5,49	7,55	158,00	8,76	0,00
2032	1.909	100%	1.909	829	0	3,42	4,10	6,15	1,42	4,84	5,52	7,57	159,00	8,76	0,00
2033	1.906	100%	1.906	829	0	3,42	4,10	6,15	1,47	4,89	5,57	7,62	160,00	8,76	0,00
2034	1.903	100%	1.903	829	0	3,41	4,09	6,14	1,47	4,88	5,56	7,61	160,00	8,76	0,00
2035	1.900	100%	1.900	829	0	3,41	4,09	6,14	1,47	4,88	5,56	7,61	160,00	8,76	0,00
2036	1.895	100%	1.895	829	0	3,40	4,08	6,12	1,47	4,87	5,55	7,59	160,00	8,76	0,00
2037	1.889	100%	1.889	829	0	3,39	4,07	6,11	1,47	4,86	5,54	7,58	160,00	8,76	0,00
2038	1.885	100%	1.885	829	0	3,38	4,06	6,09	1,47	4,85	5,53	7,56	159,00	8,76	0,00
2039	1.879	100%	1.879	829	0	3,37	4,04	6,06	1,47	4,84	5,51	7,53	159,00	8,76	0,00
2040	1.873	100%	1.873	829	0	3,36	4,03	6,05	1,47	4,83	5,50	7,52	158,00	8,76	0,00
2041	1.866	100%	1.866	829	0	3,35	4,02	6,03	1,47	4,82	5,49	7,50	158,00	8,76	0,00

Para melhor visualização, apresenta-se, na **Figura 7.2**, a evolução da população atendida ao longo do período de planejamento.

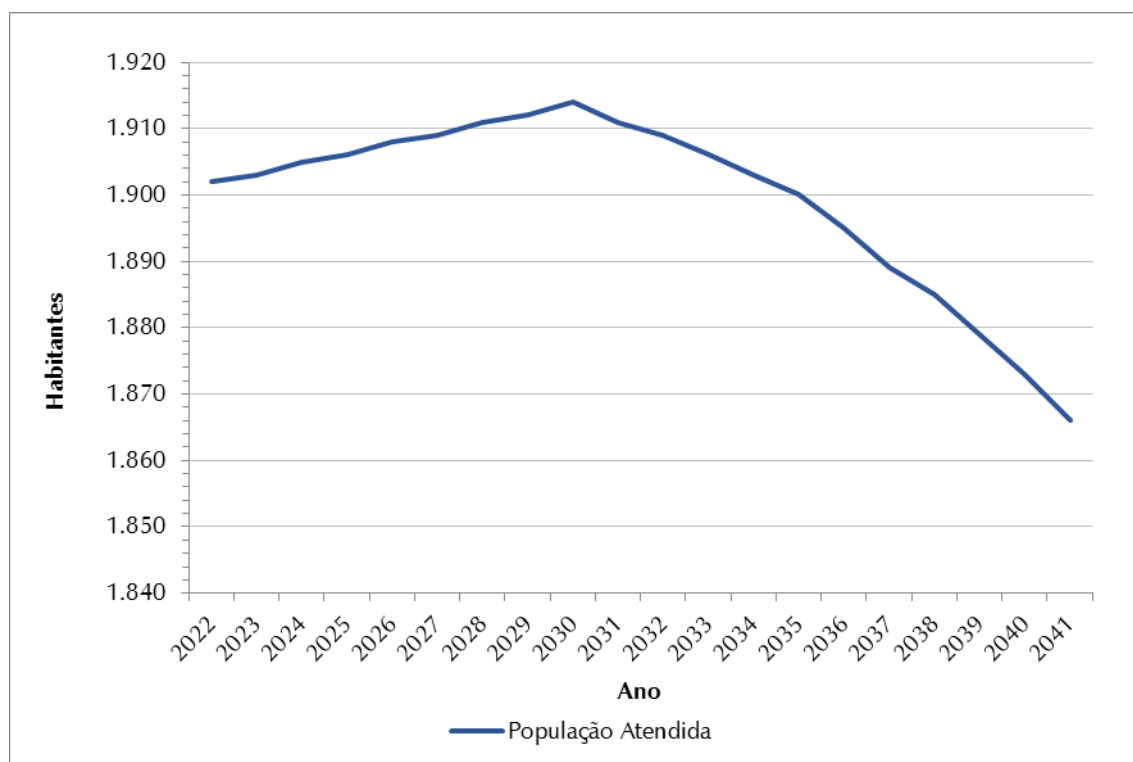


Figura 7.2 – Evolução da População Atendida (hab.)

Considerando-se o SAA Sede, a análise dos dados permite concluir que:

- ✓ A máxima população atendida ocorrerá em 2030, com 1.914 habitantes atendidos, um aumento de 0,6% em relação ao início de plano, em 2022 (1.902 habitantes). No final de plano, em 2041, serão atendidos 1.866 habitantes, o que representa uma redução de aproximadamente 2,5% em relação a 2030. Observa-se que essa variação está diretamente associada ao decréscimo populacional;
- ✓ A maior demanda máxima diária prevista é de 5,57 L/s e ocorre no ano de 2033. Haverá acréscimo de 10,3% em relação ao início de plano (5,05 L/s em 2022). Para fim de plano (2041) a demanda máxima diária prevista é de 5,49 L/s, decréscimo de 1,4% em relação a 2033;
- ✓ O máximo volume total de reservação necessário (entre 2033 e 2037) é de 160 m³.

7.2.3 Sistema de Abastecimento de Água – Soluções Individuais

Em áreas de baixo adensamento populacional é usual que sejam adotadas soluções individuais para o atendimento de água, nas quais se nota um predomínio de utilização de poços e nascentes.

Conforme Censo do IBGE em 2010, o município de Ribeirão dos Índios conta com 80,7% da população rural atendida com soluções individuais consideradas adequadas, ou seja, com poços ou nascentes na propriedade.

Para o cálculo das projeções da demanda de água nas áreas rurais, a parcela da população que é atendida por rede geral (soluções coletivas) deve ser descontada. Entretanto, o município de Ribeirão dos Índios não apresenta população rural atendida por rede pública de água.

7.2.3.1 Critérios e Parâmetros de Planejamento

Para o presente estudo foram adotados critérios e parâmetros usualmente empregados em estudos de abastecimento público de água, adequados às particularidades de cada área observada.

✓ **Cota Per Capita de Água**

As projeções da demanda de água para o atendimento da área rural do município foram estabelecidas aplicando-se o coeficiente *per capita* sugerido pela FUNASA (2019) para comunidades ainda não providas de sistema de abastecimento de água, sendo adotado o valor mínimo de 90 L/hab.dia para as populações atuais e projetados para o horizonte de planejamento de 20 anos.

✓ **Metas de Atendimento**

O índice de atendimento com soluções individuais é de 80,7%, estando abaixo da meta de 99% preconizada pela Lei nº 14.026/20 – Marco Legal do Saneamento Básico, que deverá ser atingida em 2033. Dessa forma, foi considerado que haverá um incremento no índice de atendimento da área rural com soluções individuais para alcançar a meta do Marco Legal do Saneamento Básico.

7.2.3.2 Estimativa de Demandas

A estimativa de demandas considerou a cota *per capita* atual de 90 L/hab.dia, o índice de atendimento à população de água e a projeção populacional e de domicílios ocupados ao longo do horizonte de planejamento de 20 anos, conforme apresentado no **Quadro 7.9**.

QUADRO 7.9 - ESTIMATIVA DOS CONSUMOS E DOMICÍLIOS ATENDIDOS POR ÁGUA – RIBEIRÃO DOS ÍNDIOS – ÁREA RURAL COM SOLUÇÕES INDIVIDUAIS

Ano	População Rural a ser atendida por soluções individuais (hab.)	% de Atendimento	População Rural Atendida (hab.)	Nº de Dom. Ocupados	Nº de Dom. Ocupados Atendidos	Saldo/Déficit (Un.)	Consumo (L/s)
2022	228	81%	184	86	69	-	0,24
2023	221	82%	182	84	69	0	0,23
2024	214	84%	180	82	69	0	0,22
2025	207	86%	177	80	69	0	0,22
2026	201	87%	176	78	68	0	0,21
2027	195	89%	174	76	68	0	0,20
2028	189	91%	171	74	67	0	0,20
2029	183	92%	169	72	66	0	0,19
2030	177	94%	166	70	66	0	0,18
2031	172	96%	165	68	65	0	0,18

<i>Ano</i>	<i>População Rural a ser atendida por soluções individuais (hab.)</i>	<i>% de Atendimento</i>	<i>População Rural Atendida (hab.)</i>	<i>Nº de Dom. Ocupados</i>	<i>Nº de Dom. Ocupados Atendidos</i>	<i>Saldo/Déficit (Un.)</i>	<i>Consumo (L/s)</i>
2032	166	97%	162	66	64	0	0,17
2033	161	99%	159	65	64	0	0,17
2034	156	99%	154	63	62	0	0,16
2035	151	99%	149	61	60	0	0,16
2036	146	99%	145	59	58	0	0,15
2037	142	99%	141	58	57	0	0,15
2038	137	99%	136	56	55	0	0,14
2039	133	99%	132	55	54	0	0,14
2040	129	99%	128	53	52	0	0,13
2041	125	99%	124	52	51	0	0,13

7.3 ESTUDO DE CONTRIBUIÇÕES

O estudo de contribuições leva em consideração a projeção de 100% da população do município, independentemente de sua localização geográfica, sem a distinção do tipo de agrupamento (aglomerados subnormais, áreas irregulares, loteamentos clandestinos ou irregulares, invasão, obrigação de fazer de terceiros, etc). Pode ser necessário um trabalho pós-plano entre o município e a operadora para esse nível de detalhamento.

7.3.1 Definição das Áreas Atendidas por Soluções Coletivas e Individuais

Para determinar as ações necessárias para atingir a meta de 90,0% de atendimento com esgotamento sanitário, estabelecida pela Lei nº 14.026/20 – Marco Legal do Saneamento, utilizaram-se as seguintes premissas:

- ✓ Manutenção de soluções coletivas operadas pela SABESP, independentemente do número de domicílios e densidade demográfica;
- ✓ Adoção de soluções coletivas em aglomerados rurais com mais de 100 domicílios;
- ✓ Adoção de soluções coletivas em aglomerados rurais com 80 ou mais domicílios e com densidade demográfica superior a 30 hab./ha;
- ✓ Adoção de soluções individuais em áreas de baixa densidade demográfica (inferior a 30 hab./ha) e com menos de 100 domicílios ou áreas adensadas (densidade demográfica superior a 30 hab./ha), porém com menos de 80 domicílios.

Conforme apresentado, em Ribeirão dos Índios não foram identificados aglomerados rurais que atendam às premissas especificadas, assim, análogo ao abastecimento de água, foi considerado o atendimento por esgotamento sanitário apenas à malha urbana. Para o restante da população foram adotadas soluções individuais.

7.3.2 Sistema de Esgotamento Sanitário – Soluções Coletivas

7.3.2.1 Áreas do Município Sujeitas ao Esgotamento Sanitário

O estudo das contribuições de esgoto considerou a população já atualmente atendida pelo sistema público, composta pela Sede, que atende apenas a população urbana, de acordo com as informações do Censo de 2010 (IBGE, 2010).

7.3.2.2 Critérios e Parâmetros de Planejamento

Para o presente estudo foram adotados critérios e parâmetros usualmente empregados em estudos de esgotamento sanitário, adequados às particularidades de cada área observada. Na sua definição, foram consideradas a legislação pertinente, as Normas da ABNT e bibliografia especializada, os dados coletados junto à SABESP e as informações disponíveis em sites oficiais.

✓ Estimativa da Contribuição Per Capita de Esgoto

A contribuição *per capita* de esgoto é obtida utilizando-se o coeficiente de retorno de 80% sobre o consumo médio efetivo de água *per capita*. Este coeficiente recomendado pela NBR 9.649/1986 é largamente adotado para estimativa do volume de esgoto produzido. Desta forma, a partir do valor do consumo médio efetivo de água obteve-se a contribuição de esgoto de 124 L/hab.dia para o SES Sede.

✓ Coeficientes de Majoração de Vazão

Os coeficientes de majoração de vazão utilizados são os definidos de acordo com a NBR 12.211/1992 (Estudo de Concepção de Sistemas Públicos de Abastecimento de Água), conforme descritos a seguir:

- ✧ K1 - relação entre o maior consumo diário, verificado no período de um ano, e o consumo médio diário, nesse mesmo período;
- ✧ K2 - relação entre a vazão máxima horária e a vazão média do dia de maior consumo.

Assim, foram adotados para os coeficientes K1 e K2 valores conservadores comumente empregados em projetos de sistemas de esgotamento sanitário, a saber: K1 = 1,20 e K2 = 1,50.

✓ Metas de Atendimento (Esgotamento)

O sistema esgotamento sanitário de Ribeirão dos Índios apresenta índice de atendimento urbano, por rede pública, de 100% (IN024 – SNIS). Para o sistema Sede operado pela SABESP, foi considerado que durante todo o período de planejamento, até o ano de 2041, será mantido esse índice de atendimento.

✓ **Metas de Tratamento**

O SES Sede conta com 100% de tratamento do esgoto coletado na área atendida. A meta preconizada pela Lei nº 14.026/20 – Marco Legal do Saneamento Básico é de coletar e tratar 90% do esgoto. Dessa forma, foi considerado que o atendimento da área urbana estará dentro da meta do Marco Legal do Saneamento Básico durante todo o período de planejamento (20 anos), com sua universalização já implantada.

✓ **Coeficiente de Infiltração na Rede**

De acordo com a NBR 9.649/1986, os valores para o coeficiente de infiltração na rede estão compreendidos entre 0,05 e 1,0 L/s.km. Foi adotado o valor de 0,20 L/s.km, tradicionalmente utilizado em projetos de rede coletora de esgoto (TSUTIYA, 2011).

Entretanto, caso o coeficiente de infiltração real da rede coletora de esgoto no município seja inferior a esse parâmetro adotado, a necessidade dos investimentos adicionais previstos para o sistema de tratamento de esgoto pode ser menor, ou mesmo desnecessária.

✓ **Estimativa da Evolução de Implantação de Rede de Esgoto**

Para efeito de estimativa da evolução de implantação do sistema de coleta de esgoto (rede coletora, coletor tronco, interceptor e emissário), considerou-se o indicador de extensão total por ligação, que apresentou o valor de 13,83 m/lig. em 2019. A partir da extensão do sistema informada pela SABESP, igual a 11,01 km em 2019, estimou-se sua evolução ano a ano.

✓ **Estimativa da Contribuição Industrial**

Assim como no sistema de abastecimento de água, foi considerado que, caso exista uma indústria ligada à rede pública de coleta de esgoto no sistema, esta atende apenas aos funcionários. Os efluentes gerados pelo processo de fabricação são enviados para tratamento próprio da indústria. Dessa forma, não foram consideradas contribuições industriais adicionais nesse estudo.

✓ **Estimativa das Cargas Orgânicas**

A carga poluidora a ser encaminhada ao sistema de tratamento é estimada a partir da contribuição *per capita* de esgoto doméstico, sendo adotado 54 gDBO_{5,20}/hab.dia, valor usualmente utilizado em projetos de saneamento (CETESB, 2020). Com base na contribuição e população urbana atendida, pode-se determinar a carga orgânica, que, associada à vazão de contribuição, permite a estimativa do volume de esgoto doméstico produzido e da respectiva carga orgânica total afluenta ao sistema de tratamento.

Para cálculo da carga orgânica remanescente, em termos de DBO_{5,20}, foi utilizada a eficiência de tratamento da ETE Sede disponibilizada no Relatório de Qualidade das Águas Interiores do Estado de São Paulo ano base 2019, igual a 87%.

✓ **Estimativa das Cargas de Nitrogênio Amoniacal e Fósforo**

A estimativa das cargas de nitrogênio amoniacal e fósforo geradas pela população atendida pelos sistemas de esgotamento sanitário é feita por meio da contribuição *per capita*, sendo adotados os seguintes valores recomendados por Von Sperling (2005):

- ✧ Nitrogênio amoniacal: 5 gNH₃-N/hab.dia;
- ✧ Fósforo: 1,2 gP/hab.dia.

Com base na população atendida e nas contribuições *per capita*, pode-se determinar a carga total afluente ao sistema de tratamento desses macronutrientes.

7.3.2.3 **Estimativa das Contribuições de Esgoto – Sistema de Esgotamento Sanitário Sede**

Com base na evolução populacional urbana e nos critérios e parâmetros apresentados nos itens anteriores, foram estimadas as contribuições do sistema de esgotamento sanitário, em termos de vazões e cargas orgânicas, da área urbana do município.

Dessa forma, para o cálculo foram consideradas as seguintes premissas, conforme apresentado no **Quadro 7.10**:

- ✓ O SES Sede é responsável pelo atendimento de 100% população urbana de Ribeirão dos Índios;
- ✓ O índice de atendimento e de tratamento é de 100%;
- ✓ Contribuição *per capita* atual de 124 L/hab.dia;
- ✓ 796 ligações ativas em 2019;
- ✓ Extensão de rede de 11,01 km em 2019.

Encontram-se apresentadas, no **Quadro 7.11**, as estimativas de cargas orgânicas, nitrogênio amoniacal e fósforo para o SES Sede de Ribeirão dos Índios.

QUADRO 7.10 – ESTIMATIVA DAS CONTRIBUIÇÕES DE ESGOTO – SISTEMA DE ESGOTAMENTO SANITÁRIO SEDE

Ano	População (Urbana) (hab.)	% de Esgotamento	População Atendida (hab.)	Nº de Ligações Ativas (Área Urbana)	Nº de Ligações a Implantar	Contribuição Parcial			Extensão de Rede (km)	Extensão de Rede a implantar (km)	Infiltração (L/s)	Contribuição Total		
						Doméstico (L/s)						Doméstico+Infiltração(L/s)		
						Qmédia	Qmáx.dia	Qmáx.hora				Qmédia	Qmáx.dia	Qmáx.hora
2022	1.902	100%	1.902	800	-	2,73	3,28	4,91	11,06	-	2,21	4,94	5,49	7,12
2023	1.903	100%	1.903	800	0	2,73	3,28	4,92	11,06	0,00	2,21	4,94	5,49	7,13
2024	1.905	100%	1.905	801	1	2,73	3,28	4,92	11,08	0,01	2,22	4,95	5,50	7,14
2025	1.906	100%	1.906	801	0	2,74	3,28	4,92	11,08	0,00	2,22	4,96	5,50	7,14
2026	1.908	100%	1.908	802	1	2,74	3,29	4,93	11,09	0,01	2,22	4,96	5,51	7,15
2027	1.909	100%	1.909	803	1	2,74	3,29	4,93	11,10	0,01	2,22	4,96	5,51	7,15
2028	1.911	100%	1.911	804	1	2,74	3,29	4,94	11,12	0,01	2,22	4,96	5,51	7,16
2029	1.912	100%	1.912	804	0	2,74	3,29	4,94	11,12	0,00	2,22	4,96	5,51	7,16
2030	1.914	100%	1.914	805	1	2,75	3,30	4,94	11,13	0,01	2,23	4,98	5,53	7,17
2031	1.911	100%	1.911	805	0	2,74	3,29	4,94	11,13	0,00	2,23	4,97	5,52	7,17
2032	1.909	100%	1.909	805	0	2,74	3,29	4,93	11,13	0,00	2,23	4,97	5,52	7,16
2033	1.906	100%	1.906	805	0	2,74	3,28	4,92	11,13	0,00	2,23	4,97	5,51	7,15
2034	1.903	100%	1.903	805	0	2,73	3,28	4,92	11,13	0,00	2,23	4,96	5,51	7,15
2035	1.900	100%	1.900	805	0	2,73	3,27	4,91	11,13	0,00	2,23	4,96	5,50	7,14
2036	1.895	100%	1.895	805	0	2,72	3,26	4,90	11,13	0,00	2,23	4,95	5,49	7,13
2037	1.889	100%	1.889	805	0	2,71	3,25	4,88	11,13	0,00	2,23	4,94	5,48	7,11
2038	1.885	100%	1.885	805	0	2,71	3,25	4,87	11,13	0,00	2,23	4,94	5,48	7,10
2039	1.879	100%	1.879	805	0	2,70	3,24	4,85	11,13	0,00	2,23	4,93	5,47	7,08
2040	1.873	100%	1.873	805	0	2,69	3,23	4,84	11,13	0,00	2,23	4,92	5,46	7,07
2041	1.866	100%	1.866	805	0	2,68	3,21	4,82	11,13	0,00	2,23	4,91	5,44	7,05

QUADRO 7.11 – ESTIMATIVA DAS CARGAS ORGÂNICAS, NITROGÊNIO AMONÍACAL E FÓSFORO – SISTEMA DE ESGOTAMENTO SANITÁRIO SEDE

<i>Ano</i>	<i>Carga Diária Não Tratada (kg DBO_{5,20}/dia)</i>	<i>Carga Diária Tratada (kg DBO_{5,20}/dia)</i>	<i>Carga Diária Remanescente do Tratamento (kgDBO_{5,20}/dia)</i>	<i>Carga Diária Remanescente Total (kgDBO_{5,20}/dia)</i>	<i>Carga Diária de Nitrogênio Amoniacal (kgN/dia)</i>	<i>Carga Diária de Fósforo (kgP/dia)</i>
2022	0,0	102,7	13,4	13,4	9,5	2,3
2023	0,0	102,8	13,4	13,4	9,5	2,3
2024	0,0	102,9	13,4	13,4	9,5	2,3
2025	0,0	102,9	13,4	13,4	9,5	2,3
2026	0,0	103,0	13,4	13,4	9,5	2,3
2027	0,0	103,1	13,4	13,4	9,5	2,3
2028	0,0	103,2	13,4	13,4	9,6	2,3
2029	0,0	103,3	13,4	13,4	9,6	2,3
2030	0,0	103,4	13,4	13,4	9,6	2,3
2031	0,0	103,2	13,4	13,4	9,6	2,3
2032	0,0	103,1	13,4	13,4	9,5	2,3
2033	0,0	102,9	13,4	13,4	9,5	2,3
2034	0,0	102,8	13,4	13,4	9,5	2,3
2035	0,0	102,6	13,3	13,3	9,5	2,3
2036	0,0	102,3	13,3	13,3	9,5	2,3
2037	0,0	102,0	13,3	13,3	9,4	2,3
2038	0,0	101,8	13,2	13,2	9,4	2,3
2039	0,0	101,5	13,2	13,2	9,4	2,3
2040	0,0	101,1	13,2	13,2	9,4	2,2
2041	0,0	100,8	13,1	13,1	9,3	2,2

Para melhor visualização, apresenta-se, na **Figura 7.3** a evolução da população atendida pelo SES ao longo do período de planejamento.

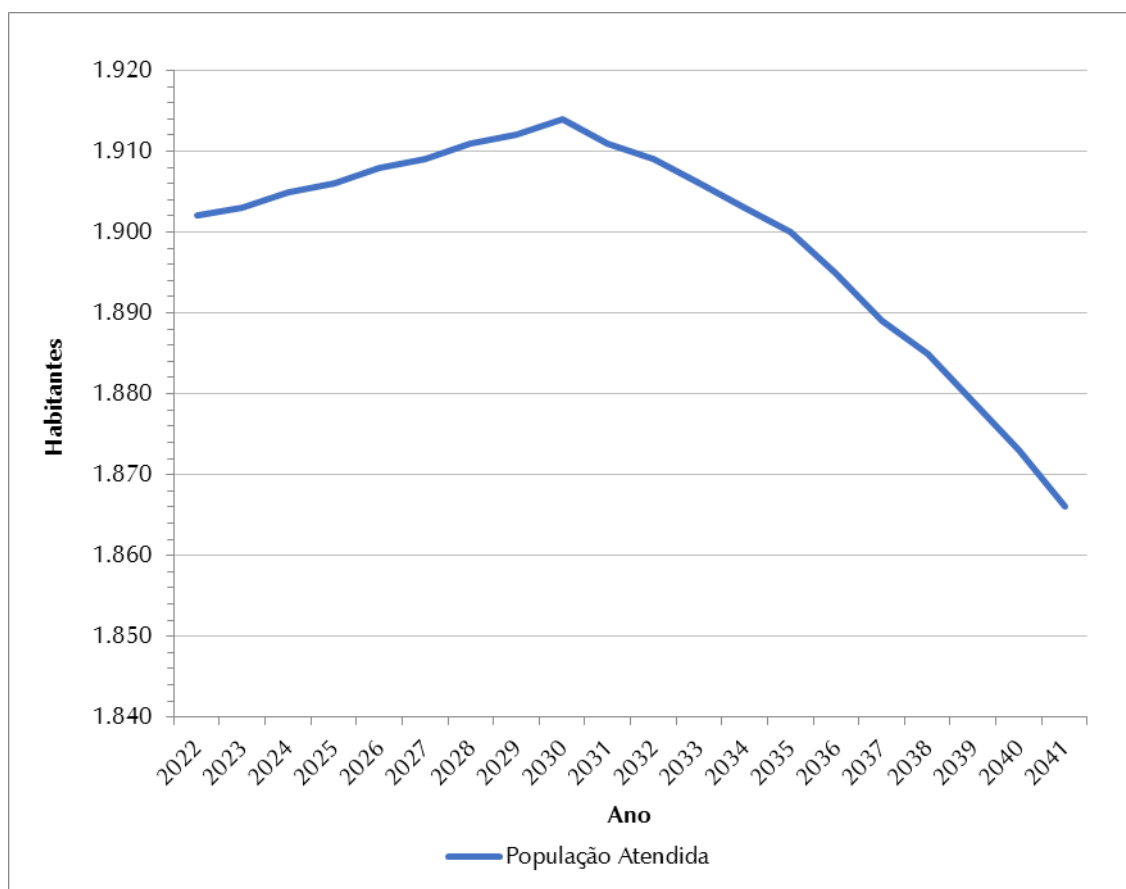


Figura 7.3 - Evolução da População Atendida (hab.)

Considerando-se o SES Sede, a análise dos dados permite concluir que:

- ✓ A população máxima atendida ocorrerá em 2030, com 1.914 habitantes atendidos, um aumento de 0,6% em relação ao início de plano, em 2022 (1.902 habitantes). No final de plano, em 2041, serão atendidos 1.866 habitantes, o que representa uma redução de aproximadamente 2,5% em relação a 2033. Observa-se que essa variação está diretamente associada ao decréscimo populacional;
- ✓ A maior contribuição média total prevista é de 4,98 L/s e ocorre no ano de 2030;
- ✓ As cargas diárias remanescentes totais de $\text{DBO}_{5,20}$ deverão ter um decréscimo de 1,9%, passando dos 13,4 $\text{kgDBO}_{5,20}/\text{dia}$ em 2022 para 13,1 $\text{kgDBO}_{5,20}/\text{dia}$ em 2041, acompanhando a diminuição populacional.

7.3.3 Atendimento por Esgotamento Sanitário – Soluções Individuais

Em áreas de baixo adensamento populacional é usual que sejam adotadas soluções individuais para o atendimento de esgoto, nas quais se nota um predomínio de utilização de fossas sépticas ou rudimentares.

Conforme Censo do IBGE em 2010, o município de Ribeirão dos Índios não apresenta população rural atendida com soluções individuais consideradas adequadas. Apesar da existência de fossas sépticas como soluções individuais, o tratamento não foi considerado adequado, devido à falta de informações sobre o processo construtivo e operacional das fossas sépticas cadastradas no Censo 2010 do IBGE. É necessário tratamento complementar do efluente das fossas sépticas (filtro anaeróbio, filtro aeróbio, filtro de areia, vala de infiltração, escoamento superficial, desinfecção, dentre outros) antes da disposição final, devido à qualidade regular do efluente tratado (40% a 70% de eficiência de remoção de $\text{DBO}_{5,20}$ e 50% a 80% de eficiência de remoção de Sólidos Suspensos Totais – SST).

Assim, como solução individual foram propostas Unidades Sanitárias Individuais (USI) constituídas pelas seguintes unidades de tratamento: caixa de gordura, caixa de inspeção, fossa séptica, filtro anaeróbio ou sumidouros.

Para o cálculo das contribuições de esgoto nas áreas rurais, a parcela da população que é atendida por rede geral (soluções coletivas) deve ser descontada. Entretanto, o município de Ribeirão dos Índios não apresenta população rural atendida por rede pública.

7.3.3.1 Critérios e Parâmetros de Planejamento

Para o presente estudo foram adotados critérios e parâmetros usualmente empregados em estudos de esgotamento sanitário, adequados às particularidades de cada área observada.

✓ **Estimativa da Contribuição Per Capita de Esgoto**

A contribuição *per capita* de esgoto é obtida utilizando-se o coeficiente de retorno de 80% de acordo com a NBR 9.649/1986 sobre o consumo médio efetivo de água *per capita*. Este coeficiente é largamente adotado para estimativa do volume de esgoto produzido. Desta forma, a partir do valor do consumo de água de 90 L/hab.dia, obteve-se uma contribuição de 72 L/hab.dia de esgoto.

✓ **Metas de Atendimento por Esgotamento**

O índice de atendimento com soluções individuais é nulo, estando abaixo da meta de 90% preconizada pela Lei nº 14.026/20 – Marco Legal do Saneamento Básico, que deverá ser atingida em 2033. Dessa forma foi considerado que haverá um incremento no índice de atendimento da área rural para alcançar a meta do Marco Legal do Saneamento Básico.

✓ **Estimativa das Cargas Orgânicas**

A carga poluidora gerada é estimada a partir da contribuição *per capita* de esgoto doméstico, sendo adotado 54 $\text{gDBO}_{5,20}/\text{hab.dia}$, valor tradicionalmente utilizado em projetos de saneamento de acordo com CETESB (2020).

✓ **Estimativa das Cargas de Nitrogênio Amoniacal e Fósforo**

A estimativa das cargas de nitrogênio amoniacal e fósforo geradas pela população atendida pelas soluções individuais de esgotamento sanitário, assim como para as soluções coletivas, é feita por meio da contribuição *per capita*, sendo adotados os seguintes valores recomendados por Von Sperling (2005):

- ✧ Nitrogênio amoniacal: 5 gNH₃-N/hab.dia;
- ✧ Fósforo: 1,2 gP/hab.dia.

Com base na população atendida e nas contribuições *per capita*, pode-se determinar a carga total desses macronutrientes.

7.3.3.2 *Estimativa das Contribuições de Esgoto*

Com base na evolução populacional rural e nos critérios e parâmetros apresentados nos itens anteriores, foram estimadas as contribuições, em termos de vazões e cargas orgânicas da área rural. Foi considerada a eficiência de remoção de DBO_{5,20} de 50% de acordo com a NBR 13.969/1997, conforme apresentado no **Quadro 7.12**.

QUADRO 7.12 - ESTIMATIVA DAS CONTRIBUIÇÕES DE ESGOTO E CARGAS ORGÂNICAS- SOLUÇÕES INDIVIDUAIS

Ano	População Rural a ser atendida por soluções individuais (hab.)	% de Esgotamento	População Rural Atendida (hab.)	Nº de Dom. Ocupados	Nº de Dom. Ocupados Atendidos	Saldo/Déficit (Un.)	Contribuição (L/s)	Carga Diária Não Tratada (kgDBO _{5,20} /dia)	Carga Diária Tratada (kgDBO _{5,20} /dia)	Carga Diária Remanescente do Tratamento (kgDBO _{5,20} /dia)	Carga Diária Remanescente Total (kgDBO _{5,20} /dia)	Carga Diária de Nitrogênio Amoniacal (kgN/dia)	Carga Diária de Fósforo (kgP/dia)
2022	228	0%	0	86	0	-	0,00	12,3	0,0	0,0	12,3	0,0	0,0
2023	221	8%	18	84	7	7	0,02	11,0	1,0	0,5	11,5	0,1	0,0
2024	214	16%	35	82	13	6	0,03	9,7	1,9	1,0	10,6	0,2	0,0
2025	207	25%	51	80	20	7	0,04	8,4	2,8	1,4	9,8	0,3	0,1
2026	201	33%	66	78	26	6	0,06	7,3	3,6	1,8	9,1	0,3	0,1
2027	195	41%	80	76	31	5	0,07	6,2	4,3	2,2	8,4	0,4	0,1
2028	189	49%	93	74	36	5	0,08	5,2	5,0	2,5	7,7	0,5	0,1
2029	183	57%	105	72	41	5	0,09	4,2	5,7	2,8	7,1	0,5	0,1
2030	177	65%	116	70	46	5	0,10	3,3	6,3	3,1	6,4	0,6	0,1
2031	172	74%	127	68	50	4	0,11	2,5	6,9	3,4	5,9	0,6	0,2
2032	166	82%	136	66	54	4	0,11	1,6	7,3	3,7	5,3	0,7	0,2
2033	161	90%	145	65	59	5	0,12	0,9	7,8	3,9	4,8	0,7	0,2
2034	156	90%	140	63	57	0	0,12	0,8	7,6	3,8	4,6	0,7	0,2
2035	151	90%	136	61	55	0	0,11	0,8	7,3	3,7	4,5	0,7	0,2
2036	146	90%	131	59	53	0	0,11	0,8	7,1	3,5	4,3	0,7	0,2
2037	142	90%	128	58	52	0	0,11	0,8	6,9	3,5	4,2	0,6	0,2
2038	137	90%	123	56	50	0	0,10	0,7	6,6	3,3	4,1	0,6	0,1
2039	133	90%	120	55	50	0	0,10	0,7	6,5	3,2	4,0	0,6	0,1
2040	129	90%	116	53	48	0	0,10	0,7	6,3	3,1	3,8	0,6	0,1
2041	125	90%	113	52	47	0	0,09	0,7	6,1	3,1	3,7	0,6	0,1

8. DIAGNÓSTICO DOS SISTEMAS DE SANEAMENTO BÁSICO DO MUNICÍPIO

8.1 CONSIDERAÇÕES INICIAIS

O diagnóstico dos sistemas de abastecimento de água e de esgotamento sanitário foi desenvolvido com base na estimativa de demandas de água e de contribuições de esgoto, para o horizonte de planejamento desse plano, e na capacidade dos sistemas existentes.

8.2 SISTEMA DE ABASTECIMENTO DE ÁGUA SEDE

8.2.1 Mananciais

Para avaliação da disponibilidade hídrica subterrânea, a metodologia proposta utiliza como referencial o Atlas Águas de Segurança Hídrica do Abastecimento Urbano, publicado em 2021, no qual foram disponibilizados dados como a vazão explotável por município.

A avaliação da disponibilidade hídrica, aqui denominada vazão explotável efetiva (VEE), de Ribeirão dos Índios foi calculada através da comparação das demandas humanas de abastecimento dos anos de 2022 e 2041, através da expressão 1:

$$VEE = VE - Q_{DHU} \quad [1]$$

Sendo:

- ✧ VE : Vazão explotável do município;
- ✧ Q_{DHU} : Demanda humana utilizada no abastecimento público do município.

Dessa forma, comparou-se as demandas máximas diárias previstas (**Quadro 7.8**) com a vazão explotável efetiva (VEE) do município de Ribeirão dos Índios. Observou-se que a disponibilidade hídrica do município, de 216,20 L/s, atende, com folga, à demanda máxima diária de 5,57 L/s que ocorre no ano de 2033.

8.2.2 Captação e Adução de Água Bruta

Conforme descrito no item 4.1.2, a captação do Sistema Sede é realizada por meio de dois poços profundos. Dessa forma, para que seja possível avaliar a operação dos poços em relação à vazão outorgada, foi calculada a vazão média diária, conforme apresentado no **Quadro 8.1**.

QUADRO 8.1 – VAZÕES OPERACIONAIS DOS POÇOS DO SISTEMA SEDE

Manancial	Dados operacionais				Dados relativos à outorga		
	Vazão de operação (L/s)	Tempo de Operação (h/dia)	Vazão média diária (L/s) *	Capacidade Máxima de Produção (L/s) **	Vazão outorgada (L/s)	Tempo de Operação da Outorga (h/dia)	Vazão média diária (L/s) *
Poço PPS.2	6,71	15,68	4,38	4,16	4,99	20,00	4,16
Poço PPS.3	9,80	10,89	4,45	5,72	6,86	20,00	5,72
TOTAL	16,51	-	8,83	9,88	11,85	-	9,88

*Vazão média diária: se refere à vazão normalizada para 24 horas por dia (Vazão operacional x tempo de funcionamento/24 horas).

**A capacidade máxima de produção dos poços é limitada pela vazão média diária da respectiva outorga.

Fonte: SABESP, 2020.

Para avaliação da captação da água bruta, a vazão média diária dos poços, calculada no **Quadro 8.1**, foi comparada com as demandas máximas diárias da população atendida ao longo do período de planejamento, conforme pode ser observado na **Figura 8.1**.

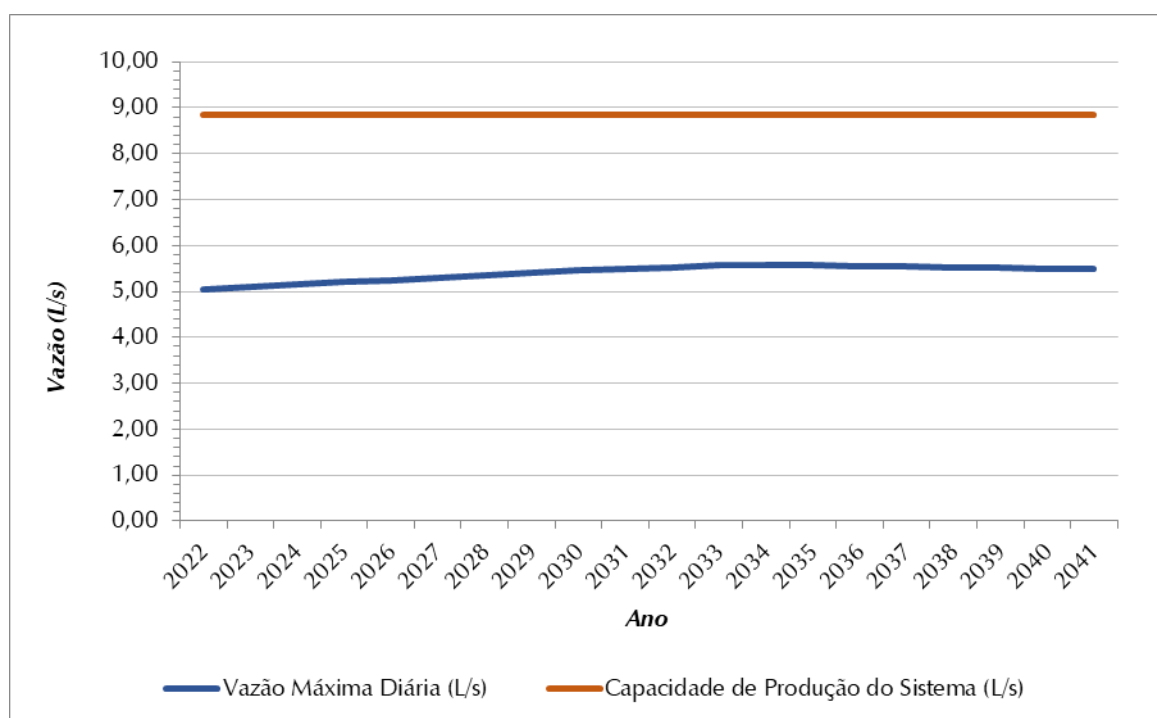


Figura 8.1 – Demandas Máximas Diárias (L/s) X Vazão Captada (L/s) – SAA Sede

Verificou-se que a vazão média diária captada atualmente é suficiente para atender às demandas durante todo horizonte de planejamento, uma vez que juntos, os dois poços fornecem, atualmente, uma vazão de 8,83 L/s, o que atende à maior demanda máxima diária prevista de 5,57 L/s. Entretanto, observou-se que o poço PPS.2 extrapola a vazão outorgada para captação, assim, recomenda-se o ajuste do tempo operacional do poço PPS.2 para atender à outorga.

No **Quadro 8.2** apresenta-se a avaliação da capacidade de veiculação da vazão nas adutoras de água provenientes dos poços para as condições operacionais vigentes.

QUADRO 8.2 - AVALIAÇÃO DAS VELOCIDADES DE OPERAÇÃO NAS ADUTORAS DE ÁGUA BRUTA

<i>Adutora</i>	<i>Extensão (m)</i>	<i>Diâmetro (mm)</i>	<i>Vazão de Operação (L/s)</i>	<i>Velocidade de escoamento (m/s)</i>
LR PPS.2	2.026,61	100	6,71	0,85
LR PPS.3	12,00	100	9,80	1,25

No caso de adutoras provenientes de poços profundos, que veiculam água de qualidade similar à de água tratada, na prática, não há necessidade de se impor limite mínimo de velocidade, pois não há preocupação com deposições de sedimentos nessas tubulações.

Conforme pode ser observado no **Quadro 8.2**, para a vazão de operação, a velocidade da linha de recalque do PPS.3 encontra-se dentro da faixa usualmente adotada, de 1,0 a 1,5 m/s segundo Tsutiya (2006), quando se considera critérios econômicos de dimensionamento de adutoras por recalque.

Velocidades baixas, como a verificada na linha de recalque do PPS.2, acabam por ocorrer em sistemas com captação subterrânea e não geram impactos na manutenção das unidades.

8.2.3 Tratamento de Água

O tratamento da água captada é realizado por desinfecção simples (cloração com hipoclorito de sódio) e fluoretação (com ácido fluossilícico) no reservatório. Segundo informações da SABESP, o manancial subterrâneo não requer tratamento adicional, como filtração ou oxidação.

Não foram disponibilizadas informações de dosagens dos produtos químicos para avaliar se as unidades estão adequadas (bombas dosadoras, tanques de armazenamento).

8.2.4 Reservação

Para melhor visualização da situação da reservação do SAA Sede é apresentada na **Figura 8.2** a evolução do volume de reservação necessário e a comparação desse valor com a reservação existente.

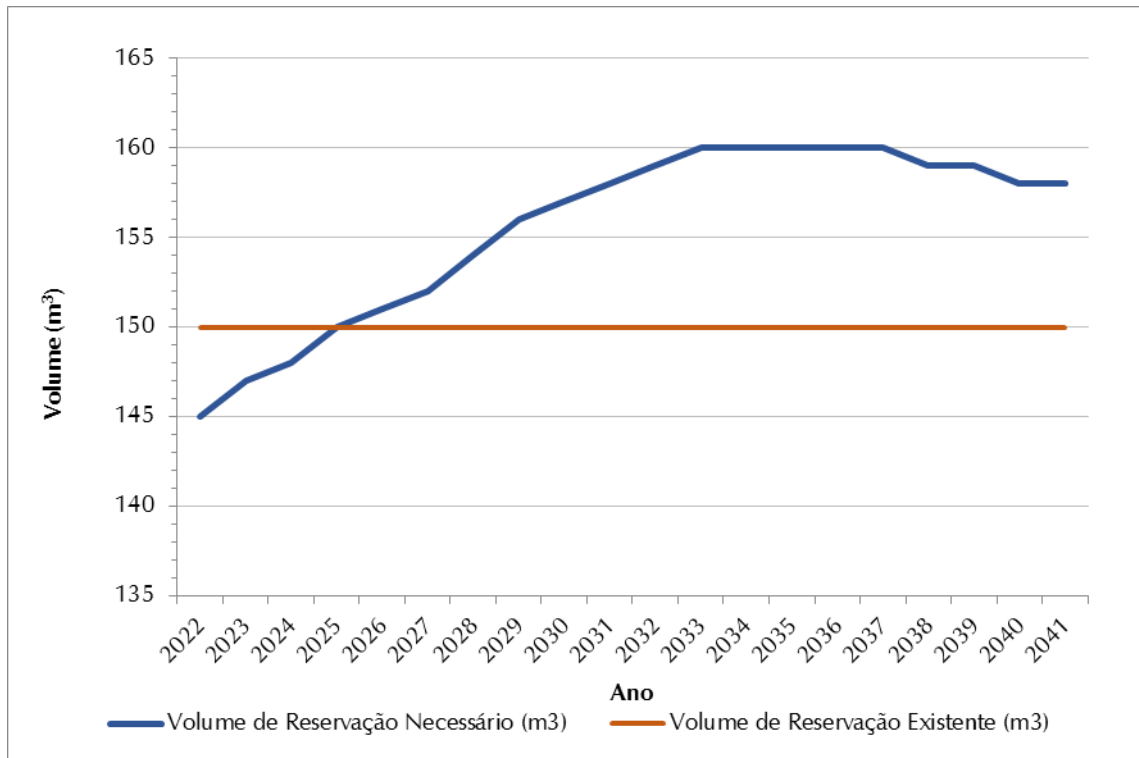


Figura 8.2 - Volume de Reservação Necessário (m³) x Volume de Reservação Atual (m³) SAA Sede

Com base na **Figura 8.2** verificou-se que o SAA Sede possui reservação suficiente para atender às demandas apenas até 2025. A capacidade atual da reservação do sistema é de 150 m³ e o volume de reservação necessário a partir de 2025 varia entre 151 m³ (2026) e 160 m³ (2033), ou seja, superior ao volume instalado.

8.2.5 Elevação e Adução de Água Tratada

O SES Sede possui apenas uma estação pressurizadora de rede, o *Booster* Central, que recalca água tratada para a zona alta do município. O *booster* é composto por dois conjuntos motobombas (1 em operação e 1 em reserva instalada) do tipo horizontal, com capacidade unitária de 2,78 L/s, altura manométrica de 10,0 mca e motores com 2,0 cv de potência.

A análise da capacidade do *booster* é feita de maneira simplificada, ou seja, considerando que a demanda é proporcional ao número de economias atendidas pela unidade. Ao todo o sistema conta com 825 economias, sendo que o *booster* atende a 23,0% da demanda total (190 economias). Como a demanda máxima horária em 2033 é de 7,62 L/s, a parcela correspondente ao *Booster* Central é igual a 1,75 L/s. Este valor é inferior à capacidade instalada pelas bombas, ou seja, a unidade é suficiente para garantir o abastecimento dos bairros atendidos.

Não foram fornecidas informações a respeito da existência de geradores e sobre as condições de uso e manutenção do *booster*, nem dados sobre a sua linha de recalque ou demais adutoras de água tratada, de forma que não foram avaliadas.

8.2.6 Redes de Distribuição

A rede de distribuição de água da Sede de Ribeirão dos Índios apresentava, em 2019, segundo SABESP, extensão total de 8,66 km, constituída de tubulações de cimento amianto e PVC, em diâmetros variando de 50 mm a 100 mm. Não foram apontados pela SABESP problemas operacionais.

Como o índice de atendimento na área urbana já é 100%, só é prevista expansão na rede de distribuição de forma a acompanhar o crescimento da população.

Ressalta-se que o município não possui cadastro da rede de abastecimento de água completo, e que o mesmo é de extrema importância ao município, constituindo-se uma das principais recomendações neste plano.

O Índice de Perdas na Distribuição no ano de 2020, tal como informado pela SABESP, apresentou valor de 91 L/lig.dia, inferior ao pior cenário de perdas indicado no Capítulo 7. Desse modo, recomendou-se apenas manutenção do nível de perdas.

8.2.7 Qualidade da água bruta

O sistema de abastecimento de água de Ribeirão dos Índios é suprido por manancial subterrâneo, com captação em dois poços profundos. O processo de tratamento da água captada é feito por simples desinfecção e fluoretação.

Em Ribeirão dos Índios não há um ponto de monitoramento da CETESB, de modo que não foi realizada a avaliação da qualidade da água bruta para o manancial subterrâneo do município.

A CETESB disponibiliza, ainda, o Indicador de Potabilidade das Águas Subterrâneas (IPAS), que é definido a partir do percentual de amostras de água bruta, coletadas pela Rede CETESB de Qualidade, em conformidade com os padrões nacionais de potabilidade e de aceitação ao consumo humano definidos na Portaria de Consolidação nº 05/2017 do Ministério da Saúde, e apresenta, de forma genérica, a qualidade das águas captadas em poços tubulares utilizados principalmente para o abastecimento público.

Cabe salientar que o Boletim de Qualidade das Águas Subterrâneas no Estado de São Paulo publicado em 2021 não apresentou o IPAS por UGRHI ou sistema aquífero. Portanto, optou-se pela apresentação dos dados do boletim anterior, publicado em 2020. O IPAS do sistema Bauru foi 54,2%, classificado pela CETESB como qualidade boa (33,1% a 67%). Essa determinação está relacionada com a não conformidade dos seguintes parâmetros: alumínio, bário, crômio, ferro, manganês, mercúrio, fluoreto, nitrato, bactérias heterotróficas, coliformes totais, *E. coli*. No entanto, destaca-se que a SABESP não indicou problemas com o atendimento destes parâmetros no poço utilizado para o abastecimento do SAA Sede.

Diante dos resultados, observa-se que as águas subterrâneas apresentam qualidade boa. O tratamento utilizado é adequado, pois atende às exigências mínimas da legislação. Ressalta-se que a classificação e diretrizes para enquadramento das águas subterrâneas são apresentadas na Resolução CONAMA nº 396/2008. É importante que a SABESP mantenha o monitoramento e a vigilância da qualidade da água do manancial subterrâneo, de forma a garantir o abastecimento da população de Ribeirão dos Índios.

8.2.8 Qualidade da água tratada

A qualidade da água tratada em Ribeirão dos Índios pode ser observada pelos seguintes indicadores, sumarizados no **Quadro 8.3**:

QUADRO 8.3 – INDICADORES DE ÁGUA TRATADA

<i>Indicador</i>	<i>Valor</i>	<i>Unidade</i>	<i>Fonte</i>
Incidência das análises de cloro residual fora do padrão (IN075)	0,0	%	SNIS, 2020
Incidência das análises de turbidez residual fora do padrão (IN076)	0,8	%	SNIS, 2020
Incidência das análises de coliformes totais fora do padrão (IN084)	0,0	%	SNIS, 2020
Indicador de conformidade da quantidade de amostras de cloro residual (IN079)	100	%	SNIS, 2020
Indicador de conformidade da quantidade de amostras- turbidez (IN080)	100	%	SNIS, 2020
Indicador de conformidade da quantidade de amostras- coliformes totais (IN085)	100	%	SNIS, 2020

Em relação a estes indicadores, podem-se estabelecer algumas observações:

- ✓ A quantidade de amostras de cloro residual (IN079), turbidez (IN080) e coliformes totais (IN085) foram adequadas, visto que todos os indicadores foram iguais a 100 %, ou seja, o número de amostras realizadas foi igual ao número mínimo de amostras obrigatórias (ver fórmulas de cálculo desses indicadores apresentada no **Quadro 13.4**). O valor de referência estabelecido pela Portaria de Consolidação nº 05/17 do Ministério da Saúde é de 90 % do número de análises mínimas obrigatórias para os coliformes totais e turbidez e 75 % do número de análises mínimas obrigatórias para o residual de agente desinfetante (cloro);
- ✓ Observou-se que nenhuma das amostras analisadas estava fora do padrão para o parâmetro cloro residual (IN075) em 2019, ou seja, todas as análises apresentaram cloro residual livre superior a 0,2 mg/L ou cloro residual combinado superior a 2 mg/L;
- ✓ Observou-se que 0,8% das amostras analisadas para turbidez (IN076) em 2019 estavam em desconformidade com o padrão, ou seja, apresentaram turbidez superior a 1,0 UNT (Unidade Nefelométrica de Turbidez) para sistemas que utilizam água subterrânea;
- ✓ Observou-se que nenhuma das amostras analisadas apresentou presença de coliformes totais (IN084);
- ✓ Verificou-se que as análises de cloro residual, turbidez e coliformes totais atendem ao disposto na Portaria de Consolidação nº 05/2017 do Ministério da Saúde, visto que menos de 5% das amostras analisadas apresentaram resultados não conformes.

Para avaliação foram utilizados dados publicados pelo SNIS no ano de 2020 e referentes a 2019. Anualmente é possível obter informações mais recentes divulgadas pelo SNIS e no Relatório Anual de Qualidade da Água⁷, divulgado pela SABESP, para acompanhamento da qualidade da água tratada no município.

8.3 SISTEMA DE ESGOTAMENTO SANITÁRIO SEDE

8.3.1 Coleta e Encaminhamento

O sistema de coleta e encaminhamento de esgoto possuía, em 2019, segundo SABESP, extensão total de 11,01 km, em tubulações de manilha de barro vidrado com 150 mm de diâmetro. Para o final de plano, em 2041, o estudo de contribuições previu a necessidade de ampliação do sistema para o valor de 11,13 km, acompanhado o crescimento vegetativo da população.

Em relação aos coletores e emissários existentes, ressalta-se que ampliações no sistema de coleta e encaminhamento dependem de projetos executivos a serem elaborados, impedindo uma avaliação mais precisa das intervenções propostas. Para este planejamento, considerou-se que os coletores e emissários são adequados até final de plano.

8.3.2 Elevação e Adução de Esgoto

O SES Sede possui uma estação elevatória de esgoto, a EEE 01, com a vazão nominal de 3,00 L/s, responsável pelo encaminhamento de parte do esgoto coletado à ETE. A EEE possui bomba reserva instalada; porém, não possui gerador de emergência, o que apresenta risco ambiental decorrente da possibilidade de extravasamentos em caso de falta de energia elétrica, de forma que se recomenda a implantação de gerador nas elevatórias.

A análise da capacidade da elevatória foi feita de maneira simplificada, ou seja, considerando que a contribuição é proporcional ao número de economias atendidas pela unidade. Ao todo, o sistema conta com 802 economias e maior contribuição máxima horária de 7,17 L/s em 2030. A contribuição a ser atendida pela EEE é apresentada no **Quadro 8.4**, no qual é comparada com a capacidade desse elemento.

QUADRO 8.4 - AVALIAÇÃO DA ESTAÇÃO ELEVATÓRIA DE ESGOTO

<i>Denominação</i>	<i>Economias atendidas</i>	<i>% de Atendimento da EEE</i>	<i>Contribuição máxima horária (L/s)</i>	<i>Capacidade operacional (L/s)</i>
EEE 01	141	17,6%	1,26	3,00

Conforme apresentado no **Quadro 8.4**, a elevatória é suficiente até final de plano, de forma que não é necessária a ampliação dessa unidade.

⁷ Relatório Anual de Qualidade da Água. Disponível em: <https://site.sabesp.com.br/site/interna/Default.aspx?secaold=42>.

Para avaliação das linhas de recalque, consideraram-se como referência as velocidades de operação entre 0,6 e 3,0 m/s, conforme recomendado por Tsutiya (2011). A velocidade média para a linha é apresentada no **Quadro 8.5**.

QUADRO 8.5 – VERIFICAÇÃO DA LINHA DE RECALQUE DA EEE

<i>Denominação</i>	<i>Extensão (m)</i>	<i>Diâmetro (mm)</i>	<i>Vazão operacional da EEE (L/s)</i>	<i>Velocidade de escoamento (m/s)</i>
LR EEE 01	349,00	75	3,00	0,68

Observou-se que a velocidade na linha de recalque para a capacidade nominal da EEE 01 está dentro da faixa recomendada de 0,6 a 3,0 m/s, de forma que não foi prevista ampliação dessa unidade.

8.3.3 Tratamento de Esgoto e Disposição do Efluente Tratado

O esgoto coletado no município é encaminhado para a ETE Sede, com capacidade nominal de 4,11 L/s. A vazão média prevista ao longo do horizonte de planejamento se mantém em torno de 4,98 L/s em 2030, ou seja, com valores cerca de 21,1% acima da capacidade nominal da ETE, como pode ser observado na **Figura 8.3**.

Ressalta-se que nesse diagnóstico é considerado aceitável que a ETE opere com sobrecarga máxima de 10% sobre a capacidade nominal, tendo em vista que todas as unidades e equipamentos componentes de uma ETE, via de regra, suportam essa sobrecarga sem prejuízo da qualidade do efluente tratado. Assim, mesmo com a vazão diminuindo após 2030, a vazão média prevista para fim de plano, em 2041, é 19,4% acima da capacidade nominal da ETE, de forma que foi prevista ampliação da unidade.

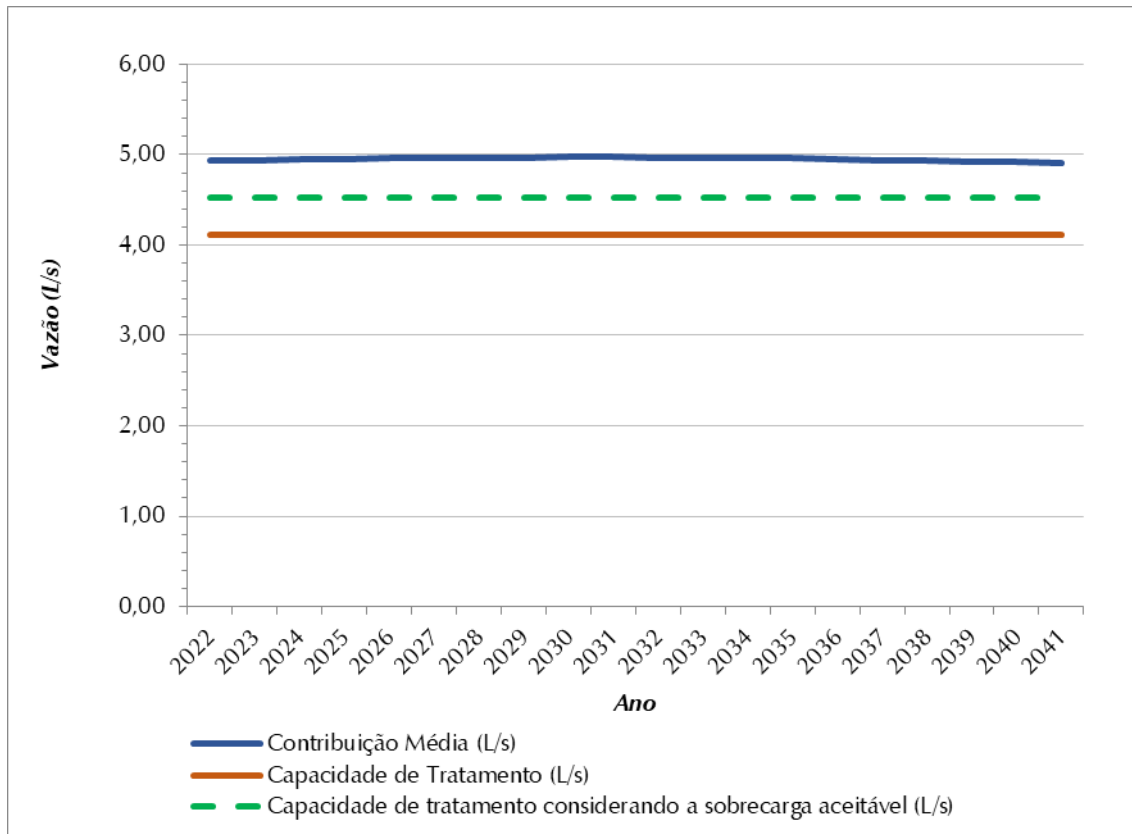


Figura 8.3 – Contribuição Média Total (L/s) x Capacidade de Tratamento de Esgoto (L/s) – SES Sede

Salienta-se, ainda, que não foi informada a idade da ETE, de modo que é necessário considerar o estado de conservação dos equipamentos existentes em análises mais detalhadas.

Mensalmente, são gerados cerca de 0,1 m³ e 4,5 m³ de material retido no gradeamento e na caixa de areia, respectivamente, que são encaminhados para a ETE Limoeiro, em Presidente Prudente. Em relação ao lodo gerado no tratamento, foi informado que este não é retirado das lagoas, nem é realizado monitoramento de volume (batimetria).

O emissário final é constituído por tubulação em PVC, com diâmetro de 150 mm e extensão total de 65,00 m. Não foram disponibilizados dados que permitam a avaliação de sua capacidade.

8.3.4 Qualidade do efluente tratado

O SES Sede é atendido por uma ETE que utiliza o processo de lagoa facultativa. Segundo o Relatório de Qualidade das Águas Interiores do Estado de São Paulo, divulgado pela CETESB em 2021 e relativo ao ano de 2020, o sistema de tratamento do município de Ribeirão dos Índios possui eficiência média de remoção de matéria orgânica em termos de DBO_{5,20} de 87%, ou seja, superior à estabelecida no Decreto Estadual nº 8.468/76, de 80%.

A Figura 8.4 apresenta a evolução das cargas orgânicas geradas e remanescentes do sistema. Observa-se que há diminuição das cargas geradas e remanescentes ao longo do período de planejamento, acompanhando o decréscimo populacional.

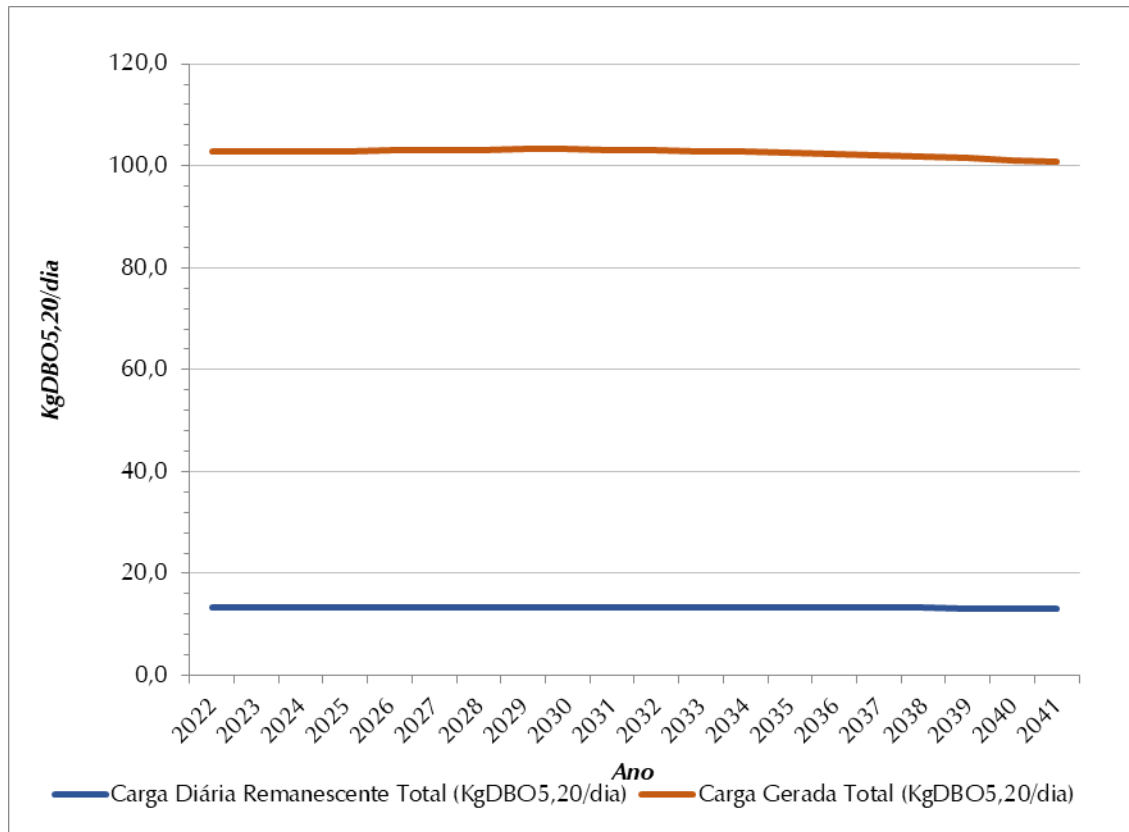


Figura 8.4 - Evolução de Cargas Orgânicas (Kg DBO_{5,20}/Dia)

Ainda em relação ao Relatório de Qualidade das Águas Interiores do Estado de São Paulo, o Indicador de Coleta e Tratabilidade de Esgoto da População Urbana (ICTEM) foi igual a 9,97, o que o classifica como bom (entre 7,6 e 10,0).

Este indicador relaciona coleta, existência e eficiência do sistema de tratamento do esgoto coletado, efetiva remoção da carga orgânica em relação à carga potencial, destinação adequada de lodo e resíduos gerados no tratamento e não desenquadramento da classe do corpo receptor pelo efluente tratado e lançamento direto e indireto de esgoto não tratado. Assim, observa-se que o SES de Ribeirão dos Índios possui bom atendimento aos parâmetros considerados neste indicador da CETESB.

O lançamento de macronutrientes acima da capacidade de autodepuração de corpos hídricos, especialmente em ambientes lênticos, pode levar a problemas de eutrofização e toxicidade à vida aquática, o que pode provocar mortandade de peixes em eventos extremos. Dessa forma, para se obter resultados confiáveis sobre a concentração de nitrogênio amoniacal e de fósforo nos corpos receptores dos efluentes das ETEs, é fundamental que municípios e as operadoras de seus sistemas de esgotamento sanitário monitorem e divulguem dados primários para estudo específico, que envolve as seguintes atividades principais:

- ✓ Dados de nitrogênio amoniacal e de fósforo no corpo receptor a montante do lançamento do efluente;
- ✓ Dados de nitrogênio amoniacal e de fósforo do efluente tratado;

- ✓ Estudo de diluição/autodepuração que, além da delimitação da região de cálculo, em que se construirá a rede de rios e reservatórios, necessitaria da obtenção de parâmetros associados aos trechos de rios simulados, tais como: extensão linear total do trecho de rio, altitude média da região, velocidade média do rio, vazões específicas da bacia. A altitude média é utilizada para o cálculo do Coeficiente de Saturação (CS) e obtenção da concentração limite de oxigênio dissolvido. São utilizados para o cálculo do tempo de permanência para rios a extensão e a velocidade média. Assim, a partir destes parâmetros são feitas simulações da autodepuração do fósforo e da reaeração dos trechos em estudo, utilizando ferramentas computacionais levando à obtenção de valores de concentração em pontos de interesse para análise.

O monitoramento desses parâmetros visa buscar a melhor qualidade de água possível, não prejudicando quem está a jusante com eutrofizações e/ou mortandade de peixes em eventos climáticos críticos.

8.4 ANÁLISE DAS CONDIÇÕES INSTITUCIONAIS DOS SERVIÇOS DE ÁGUA E ESGOTO

8.4.1 Titularidade da Prestação dos Serviços

Os serviços de abastecimento de água e esgotamento sanitário do município de Ribeirão dos Índios são prestados pela SABESP. Trata-se de uma empresa privada de economia mista, com personalidade jurídica própria, com autonomia administrativa, econômica e financeira.

Sua finalidade consiste em estudar, projetar e executar, diretamente ou mediante contrato com organizações especializadas em Engenharia Sanitária, as obras relativas à construção ou remodelação dos sistemas públicos de abastecimento de água potável e de esgotamento sanitário, bem como administrar, operar, manter, conservar e explorar diretamente os serviços de água e esgoto sanitário, além de lançar, fiscalizar e arrecadar as tarifas desses serviços.

As vantagens da concessão dos serviços de saneamento são as seguintes:

- ✓ Maior facilidade de obtenção de fontes de financiamento
- ✓ Não é influenciada pela política local na tomada de decisões, sendo responsável pela fixação de tarifas de água e esgoto.

8.4.2 Legislação Aplicável

Em função das novas referências, em termos da legislação institucional em vigor, deve-se destacar que os planos municipais de saneamento deverão obedecer às exigências das Leis Federais nº 11.445/07 (Lei Nacional do Saneamento Básico e sua regulamentação – Decreto nº 7.217/10) e 11.107/05 (Lei dos Consórcios Públicos); outras leis de referência são as Leis nº 11.079/04 (Lei das Parcerias Público-Privadas), Lei nº 8.987/95 (Lei de Concessões) e, no campo da regulação dos serviços, a Lei Complementar nº 1.025/07, que criou a ARSESP.

Deve-se destacar também a Lei nº 14.026, de 15 de julho de 2020, que atualiza o marco legal do saneamento básico e altera a Lei nº 9.984, de 17 de julho de 2000, para atribuir à ANA competência para editar normas de referência sobre o serviço de saneamento. A meta do Governo Federal é alcançar a universalização até 2033, garantindo que 99% da população brasileira tenha acesso à água potável e 90% ao tratamento e a coleta de esgoto.

Deve-se, também, levar em conta a Lei Estadual nº 7.663/91, centrada na Política Estadual de Recursos Hídricos, e demais documentos que orientam a elaboração dos planos nacionais, estaduais, municipais ou regionais (como portarias, resoluções, guias, leis orgânicas municipais etc.).

Na esfera municipal, pode-se destacar a Lei Orgânica do Município de Ribeirão dos Índios, de 15 de dezembro de 2009, que dispõe sobre as competências de cada entidade governamental, incluindo as responsáveis pelos serviços de saneamento básico e meio ambiente.

9. OBJETIVOS E METAS

9.1 ABORDAGEM GERAL SOBRE OS OBJETIVOS E METAS PARA OS SISTEMAS DE SANEAMENTO DO MUNICÍPIO

Neste capítulo são definidos os objetivos e as metas para o município de Ribeirão dos Índios, contando com dados e informações que já foram sistematizados nos capítulos anteriores, essencialmente quanto ao que se pretende alcançar em cada horizonte de planejamento, com relação ao nível de cobertura dos serviços de saneamento básico e sua futura universalização.

Sob essa intenção, os objetivos e metas serão mais bem detalhados em nível do território do município, orientando o desenvolvimento do programa de investimentos proposto, que constituirá a base do Plano Municipal.

9.2 CONDICIONANTES E DIRETRIZES GERAIS ADVINDAS DE DIAGNÓSTICOS

Contando com todos os subsídios levantados, pode-se, então, chegar a conclusões e a diretrizes gerais relacionadas aos planos municipais dos serviços de abastecimento de água e esgotamento sanitário:

- ✓ As articulações e mútuas repercussões entre os segmentos internos ao setor de saneamento, que envolvem o abastecimento de água e a coleta e o tratamento de esgoto;
- ✓ As ações conjuntas e processos de negociação para alocação das disponibilidades hídricas, com vistas a evitar conflitos com outros diferentes setores usuários das águas – no caso da UGRHI 21, com destaque para os setores de serviços, comércio e agropecuária.

Em relação aos sistemas de abastecimento de água dos municípios da UGRHI 21, o Diagnóstico efetuado indicou que:

- ✓ Entre 2015 e 2018 o índice de abastecimento de água aumentou na UGRHI 21, passando de 99,3% para 99,6% de atendimento da população urbana. (CBH-AP, 2020).

No que tange aos sistemas de coleta e tratamento de esgoto, as conclusões obtidas do Diagnóstico são as seguintes:

- ✓ O índice de coleta de esgoto aumentou entre o período de 2015 e 2019 na UGRHI 21, sendo que em 2015 o índice era de 89,0% e em 2019 o índice era de 89,1%. Em relação ao tratamento, o índice reduziu, passando de 47,7% de esgoto tratado em 2015 para 47,6% em 2019. (CBH-AP, 2020).
- ✓ Em relação à eficiência do sistema de esgotamento, na UGRHI 21 houve baixa eficiência de tratamento, inferior a 40%. É importante salientar que a eficiência média se encontra abaixo dos 80% conforme previsto no Decreto Estadual nº 8.468/76 (CBH-AP, 2020).

Sob tais conclusões, os planos municipais dos serviços de abastecimento de água e esgotamento sanitário devem considerar as seguintes diretrizes gerais:

- ✓ Buscar a universalização dos sistemas de abastecimento de água, não somente para atender às questões de saúde pública e direitos de cidadania, como também para que os mananciais presentes e potenciais sejam prontamente aproveitados para fins de abastecimento de água, consolidando o sistema de saneamento, prevendo projeções de demandas futuras e antecipando-se a possíveis disputas com outros setores usuários das águas;
- ✓ Apenas em casos isolados de pequenas comunidades da área rural admitir metas ainda parciais, para chegar à futura universalização dos serviços de abastecimento de água;
- ✓ Aumentar a eficiência na distribuição de água potável, o que significa reduzir o índice de perdas reais e aparentes, com melhor aproveitamento dos mananciais utilizados; e,
- ✓ Maximizar os índices de coleta de esgoto sanitário, associados a sistemas de tratamento, notadamente nos casos em que possam ser identificados rebatimentos positivos sobre a qualidade de corpos hídricos nos trechos de jusante.

9.3 OBJETIVOS E METAS

Em consonância com as diretrizes gerais, este estudo deve adotar os seguintes objetivos e metas, tal como já disposto, essencialmente, quanto ao que se pretende alcançar em cada horizonte de projeto, em relação ao nível de cobertura e/ou aos padrões de atendimento dos serviços de saneamento básico e sua futura universalização, conforme apresentado nos itens a seguir, particularmente para cada sistema/serviço de saneamento.

De acordo com o planejamento efetuado para elaboração desta revisão e atualização dos planos de saneamento dos serviços de abastecimento de água e esgotamento sanitário, foi concebida a seguinte estruturação sequencial para implantação das medidas necessárias:

- ✓ 2020 a 2022 – elaboração dos planos municipais;
- ✓ 2022 até o final de 2026 – obras emergenciais e de curto prazo;
- ✓ 2027 até o final de 2031 – obras de médio prazo;
- ✓ 2032 até o final de 2041 – obras de longo prazo.

9.3.1 Sistemas de Abastecimento de Água e Esgotamento Sanitário

As áreas urbanas e rurais do município podem ser atendidas por sistemas coletivos e individuais. O **Quadro 9.1**, a seguir, apresenta as porcentagens referentes à parcela da população atendida nas áreas urbanas e rurais, em função do tipo de solução utilizada (coletiva ou individual) para os serviços de abastecimento de água e de esgotamento sanitário. Os índices de atendimento são abordados nos **Quadro 9.2** e **Quadro 9.3**.

QUADRO 9.1 – PROPORÇÃO DA POPULAÇÃO URBANA E RURAL ATENDIDAS POR TIPO DE SOLUÇÃO

Serviços de Saneamento	Soluções coletivas		Soluções individuais	
	População urbana	População rural	População urbana	População rural
Água	100%	0%	0%	100%
Esgoto	100%	0%	0%	100%

No **Quadro 9.2** encontram-se resumidos os objetivos e metas, considerando metas progressivas de atendimento para consecução da universalização dos serviços, abordando os sistemas de abastecimento de água e esgotamento sanitário com soluções coletivas. O período considerado está relacionado com horizonte de planejamento de 20 anos, especificamente nesse caso, entre 2022 e 2041.

Caberá ao prestador de serviços implementar ações que assegurem o controle e a redução no índice de perdas no abastecimento de água do município, não intermitência no abastecimento e melhoria dos processos de tratamento, consoante metas definidas em conjunto com os contratantes e a ARSESP – Agência Reguladora de Serviços Públicos do Estado de São Paulo, após a edição das respectivas Normas de Referência da ANA – Agência Nacional de Águas e Saneamento Básico, mediante formalização de Termo Aditivo ao contrato vigente.

Considerando que até a finalização deste plano municipal não ocorreu a edição da Norma de Referência sobre redução de perdas da ANA – Agência Nacional de Águas e Saneamento Básico, optou-se por sugerir como meta a projeção do índice de perdas na distribuição do sistema de abastecimento de água do ano de 2041.

QUADRO 9.2 – OBJETIVOS E METAS RELACIONADAS AO NÍVEL DE ATENDIMENTO, PERDAS E ÍNDICES DE TRATAMENTO DO SISTEMA DE ABASTECIMENTO DE ÁGUA E ESGOTAMENTO SANITÁRIO COM SOLUÇÕES COLETIVAS

Serviços de Saneamento	ÁREA ATENDIDA PELO SISTEMA PÚBLICO			
	Objetivos	Situação Atual	Metas	Prazo
Água	Universalizar o atendimento de água	Índice de Atendimento 100%	Índice de atendimento ≥ 99%	até 2033
	Gerenciar o índice de perdas	Índice de Perdas 91 L/lig.dia	Índice de Perdas 153 L/lig.dia	até 2041
Esgoto	Universalizar a coleta e o tratamento de esgoto	Índice de Atendimento 100%	Índice de coleta e tratamento ≥ 90%	até 2033
		Índice de Tratamento 100%		

A Sabesp considera como obrigação da prestadora a disponibilidade do serviço na área atendível/abrangência definida com o Município, representado pelo índice de cobertura de redes.

No **Quadro 9.3** encontram-se resumidos os objetivos e metas, considerando, metas progressivas de atendimento para consecução da universalização dos serviços, abordando os sistemas de abastecimento de água e esgotamento sanitário com soluções individuais. O período considerado está relacionado com horizonte de planejamento de 20 anos, especificamente nesse caso, entre 2022 e 2041.

QUADRO 9.3 – OBJETIVOS E METAS RELACIONADAS AO NÍVEL DE ATENDIMENTO E SUA FUTURA UNIVERSALIZAÇÃO DO SISTEMA DE ABASTECIMENTO DE ÁGUA E ESGOTAMENTO SANITÁRIO COM SOLUÇÕES INDIVIDUAIS

<i>Serviços de Saneamento</i>	<i>ÁREA ATENDIDA POR SOLUÇÃO INDIVIDUAL</i>			
	<i>Objetivos</i>	<i>Situação Atual</i>	<i>Metas</i>	<i>Prazo</i>
Água	Universalizar o atendimento de água	Índice de Atendimento 80,7%	Índice de Atendimento 99%	Longo Prazo até 2033
Esgoto	Universalizar a coleta e tratamento de esgoto	Índice de Atendimento 0%	Índice de Atendimento 90%	Longo Prazo até 2033

10. FORMULAÇÃO E ORGANIZAÇÃO DE PROPOSTAS ALTERNATIVAS – PROGNÓSTICOS

10.1 SISTEMA DE ABASTECIMENTO DE ÁGUA SEDE

10.1.1 Etapas e Demandas do Sistema

O sistema de abastecimento de água Sede é suprido integralmente por manancial subterrâneo. Haverá acréscimo das demandas entre 2022 e 2041, conforme apresentado no **Quadro 7.8**. As demandas referidas especificamente às datas adotadas para implantação/ampliação das obras dos sistemas são sumarizadas no **Quadro 10.1**, como referência.

QUADRO 10.1 – RESUMO DAS VAZÕES A SEREM DISTRIBUÍDAS PARA O SISTEMA SEDE - ANOS DE REFERÊNCIA DE OBRAS

Ano	Referência	Demanda Média (L/s)	Demanda Máxima Diária (L/s)	Demanda Máxima Horária (L/s)
2022	Início de Plano	4,37	5,05	7,10
2026	Obras Emergenciais de Curto Prazo	4,57	5,25	7,30
2031	Obras de Médio Prazo	4,80	5,49	7,55
2041	Obras de Longo Prazo	4,82	5,49	7,50
Acréscimos/Decréscimos em relação a 2022 - %		+10%	+9%	+6%

10.1.2 Mananciais

No item 8.2.1 verificou-se que a demanda máxima diária do sistema, de 5,57 L/s, é inferior à disponibilidade hídrica atual, de 216,20 L/s. Assim, não foi prevista intervenção nessa unidade.

10.1.3 Captação e Adução de Água Bruta

Conforme pode ser observado no item 8.2.2, a vazão média diária captada atualmente é suficiente para atender às demandas durante todo horizonte de planejamento, com uma ressalva: observou-se que o poço PPS.2 opera ultrapassando a vazão média diária estabelecida pela outorga. Assim, foi previsto ajuste do tempo operacional do poço PPS.2 para adequar-se ao limite outorgado: de 15,68h para 14,87h (totalizando a produção em 4,16 L/s).

Não foram previstas intervenções nas adutoras de água bruta do sistema.

10.1.4 Tratamento de Água

O tratamento da água captada é realizado por simples desinfecção (cloração com hipoclorito de sódio) e fluoretação (com ácido fluossilícico), no reservatório, considerado adequado. Dessa forma, não foram previstas intervenções nesta unidade.

10.1.5 Reservação

Conforme apresentado no item 8.2.4, a capacidade de reservação atual (150 m³) não é suficiente para atender o volume máximo previsto de 160 m³, sendo prevista a implantação de um reservatório de 10 m³.

10.1.6 Elevação e Adução de Água Tratada

Não foram fornecidas informações a respeito da existência de geradores, condições de uso e manutenção do *booster*, nem das adutoras de água tratada. O *Booster* Central atende ao previsto por todo horizonte de planejamento. Assim, não foram previstas intervenções nestas unidades.

10.1.7 Redes de Distribuição

O **Quadro 10.2** apresenta as extensões de rede requeridas para cada ano de referência do planejamento.

QUADRO 10.2 – RESUMO DA EXTENSÃO DE REDE PREVISTA PARA O SISTEMA SEDE EM RELAÇÃO AOS ANOS DE REFERÊNCIA DE PLANEJAMENTO

Ano	Referência	Número de ligações	Extensão de rede prevista (km)
2022	Início de Plano	824	8,71
2026	Obras Emergenciais e de Curto Prazo	826	8,73
2031	Obras de Médio Prazo	829	8,76
2041	Obras de Longo Prazo	829	8,76
Acréscimos/Decréscimos em relação a 2022 - %		+1%	+1%

Salienta-se a presença de adutoras de cimento amianto, cujo emprego em projetos se encontra em desuso devido a fatores técnicos, como a dificuldade na manutenção dessa rede de adutoras. Desse modo, é interessante que, caso seja previsto projeto de substituição das redes, estas sejam priorizadas.

10.2 RESUMO DAS INTERVENÇÕES NO SISTEMA DE ABASTECIMENTO DE ÁGUA

Conforme dados apresentados nos itens anteriores, podem-se resumir as intervenções necessárias no sistema de abastecimento de água com soluções coletivas, ressaltando-se que se trata de intervenções principais, identificadas com base nos dados fornecidos e coletados junto à Prefeitura e à SABESP. Todas as intervenções possíveis somente serão conhecidas quando da elaboração de projetos executivos específicos, que possam melhor retratar todas as intervenções necessárias.

É importante destacar que o município não possui um cadastro da rede de abastecimento de água completo. A elaboração de arquivos executáveis com as características da rede, tais como diâmetro, material e informações geoespacializadas, é de extrema importância ao município, constituindo-se uma das principais recomendações neste plano.

Em relação ao sistema de distribuição, as intervenções dependem de estudos de distribuição populacional, do conhecimento das vazões distribuídas, da característica das redes existentes (não disponíveis), e da setorização da distribuição.

O **Quadro 10.3** apresenta a relação das intervenções principais a serem realizadas no sistema de abastecimento de água, abrangendo todas as áreas atendidas pelo sistema público.

QUADRO 10.3 - RELAÇÃO DAS INTERVENÇÕES PRINCIPAIS NO SISTEMA DE ABASTECIMENTO DE ÁGUA – SOLUÇÕES COLETIVAS

<i>Local</i>	<i>Sistemas</i>	<i>Unidades</i>	<i>Tipo de Intervenção/Prazo de Implantação</i>	<i>Obras Principais Planejadas</i>
SAA Sede (Área Urbana)	Reservação	Reservatório	Curto Prazo – Entre 2022 e 2026	Implantação de reservatório com capacidade de 10 m ³ .
	Distribuição	Rede de Distribuição	Curto Prazo – Entre 2022 e 2026	Elaboração de cadastro técnico (cadastro de rede e ligações) do sistema de abastecimento de água, em meio digital.
			Médio Prazo – Entre 2022 e 2030	Implantação de aproximadamente 0,05 km de rede de distribuição (linhas principais e secundárias) e 5 novas ligações, de acordo com o crescimento vegetativo da população.
			Longo Prazo - Entre 2034 e 2041	Implantação de Programa para a manutenção do índice de perdas.

O Índice de Perdas na Distribuição no ano de 2020, tal como informado pela SABESP, apresentou valor de 91 L/lig.dia, inferior ao pior cenário de perdas indicado no Capítulo 7; desse modo, é prevista apenas a manutenção do índice de perdas na distribuição.

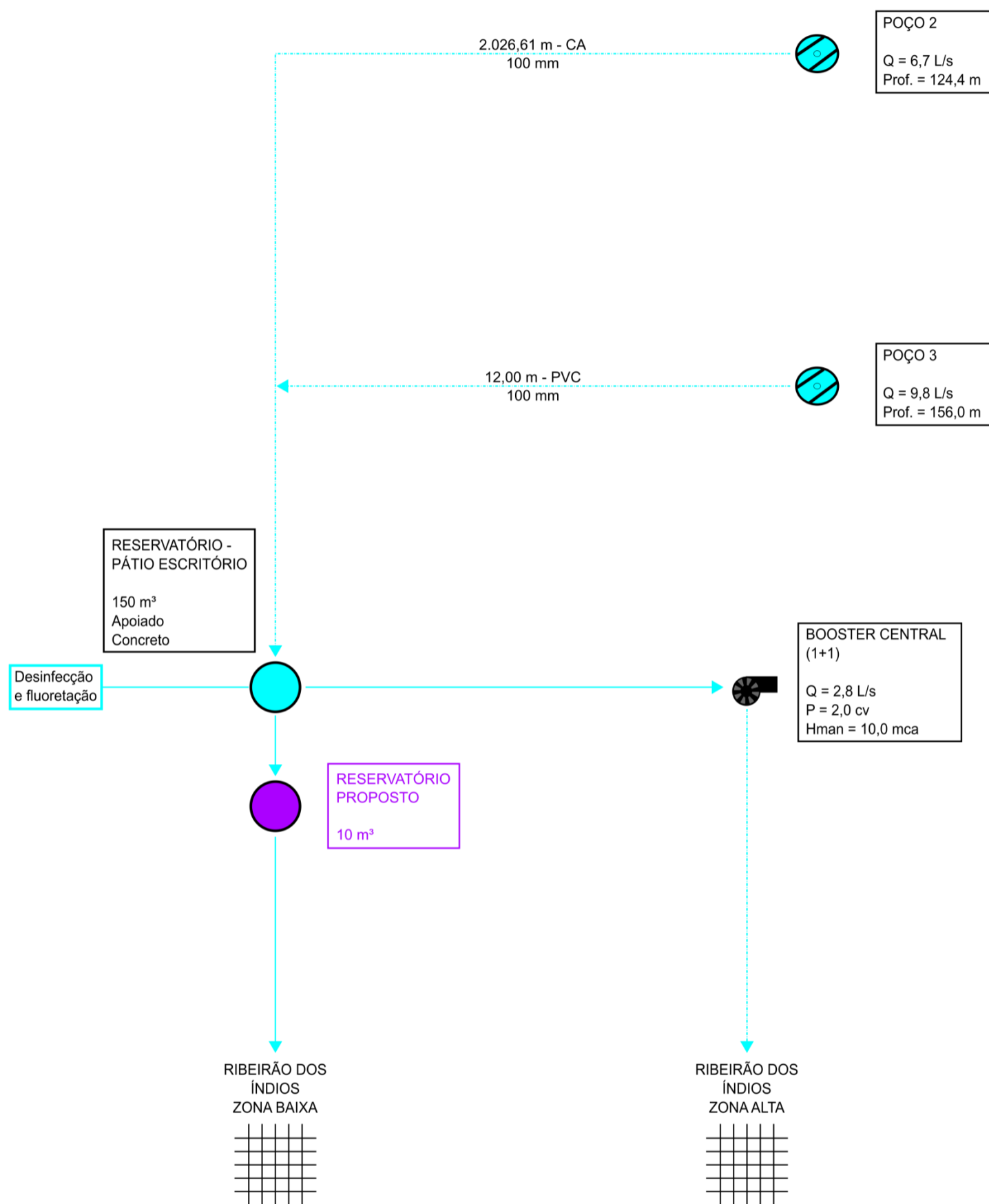
Ressalta-se que a manutenção do índice de perdas na distribuição considera as dificuldades inerentes e os custos, que em geral envolvem as seguintes ações:

- ✓ Substituição de hidrômetros, em função de defeitos e incapacidade de registro de vazões corretas;
- ✓ Medidas relacionadas com a otimização dos sistemas, para combate e controle das perdas reais (vazamentos e entupimentos diversos) e das perdas aparentes (cadastro de consumidores, submedição, ligações clandestinas, gestão comercial etc.), com base em um Programa de Manutenção de Perdas.

Além disso, a própria operadora possui um planejamento de substituição de redes, na medida em que forem sendo identificados problemas operacionais, conforme pode ser observado no **Quadro 6.6** - Serviços prestados pela operadora. Adicionalmente, o presente Plano previu investimentos para a implantação do Programa de Manutenção de Perdas, conforme abordado no Capítulo 11, sendo que uma das ações é a substituição de redes de distribuição, tendo em vista os diâmetros reduzidos, a idade e os materiais empregados (cimento amianto) e outros.

Na **Figura 10.1** está apresentado o croqui com as intervenções propostas para o SAA Sede.

SISTEMA DE ABASTECIMENTO DE ÁGUA DE RIBEIRÃO DOS ÍNDIOS (SP)



LEGENDA








	Região Atendida		Poço Profundo		Reservatório		Linha de Recalque		Conduto por gravidade
	Estação Elevatória de Água Bruta/Tratada		Reservatório Proposto						

Figura 10.1 – Croqui das Intervenções Propostas para o Sistema de Abastecimento de Água Sede

10.3 SISTEMA DE ESGOTAMENTO SANITÁRIO SEDE

10.3.1 Etapas e Contribuições do Sistema

Haverá decréscimo das contribuições entre 2022 e 2041, conforme apresentado no **Quadro 7.10**. As contribuições afluentes ao tratamento e as cargas orgânicas tratadas em termos de $DBO_{5,20}$ referidas especificamente às datas adotadas para implantação/ampliação das obras dos sistemas são apresentadas no **Quadro 10.4**.

QUADRO 10.4 – RESUMO DAS CONTRIBUIÇÕES DE ESGOTO PARA O SISTEMA SEDE - ANOS DE REFERÊNCIA DE OBRAS

Ano	Referência	Contribuição Média (L/s)	Contribuição Máxima Diária (L/s)	Contribuição Máxima Horária (L/s)	Carga Média Diária Tratada (Kg $DBO_{5,20}$ /dia)
2022	Início de Plano	4,94	5,49	7,12	103
2026	Obras Emergenciais de Curto Prazo	4,96	5,51	7,15	103
2031	Obras de Médio Prazo	4,96	5,51	7,16	103
2041	Obras de Longo Prazo	4,90	5,43	7,04	101
Acréscimos/Decréscimos em relação a 2022 - %		-1%	-1%	-1%	-2%

10.3.2 Coleta e Encaminhamento

O **Quadro 10.5** apresenta as extensões de rede requeridas para cada ano de referência do planejamento.

QUADRO 10.5 – RESUMO DA EXTENSÃO DE REDE PREVISTA PARA O SISTEMA SEDE EM RELAÇÃO AOS ANOS DE REFERÊNCIA DE PLANEJAMENTO

Ano	Referência	Número de ligações	Extensão de rede prevista (km)
2022	Início de Plano	798	11,03
2026	Obras Emergenciais e de Curto Prazo	801	11,08
2031	Obras de Médio Prazo	803	11,10
2041	Obras de Longo Prazo	803	11,10
Acréscimos/Decréscimos em relação a 2022 - %		+1%	+1%

Assim, para este item, previu-se, a partir de 2022:

- ✓ Expansão da rede coletora, com a implantação de 0,07 km adicionais;
- ✓ Aumento do número de ligações (5 adicionais) para o horizonte de planejamento do projeto.

No entanto, ressalta-se que ampliações no sistema de coleta e encaminhamento dependem de projetos executivos a serem elaborados, impedindo uma avaliação mais precisa das intervenções propostas.

10.3.3 Elevação e Adução de Esgoto

O sistema de esgotamento sanitário possui uma estação elevatória de esgoto com capacidade nominal suficiente até final de plano, que possui conjunto motobomba reserva instalado, mas não possui gerador de emergência. Assim, nesta Revisão e Atualização dos Planos de Saneamento dos Serviços de Abastecimento de Água Potável e Esgotamento Sanitário, é preconizada a instalação de um gerador de emergência na EEE.

10.3.4 Tratamento de Esgoto e Disposição do Efluente Tratado

Conforme o item 8.3.3, a ETE Sede não é suficiente para atender às contribuições previstas durante todo o horizonte de planejamento. Assim, foi prevista ampliação de sua capacidade, passando de 4,11 L/s para 5,00 L/s. Já o emissário final não pode ser verificado por falta de dados e, portanto, nenhuma intervenção foi proposta.

10.4 RESUMO DAS INTERVENÇÕES PRINCIPAIS NOS SISTEMAS DE ESGOTAMENTO SANITÁRIO

Com base nos dados apresentados anteriormente, podem-se resumir as intervenções necessárias no sistema de esgotamento sanitário com soluções coletivas, conforme apresentado no **Quadro 10.6** ressaltando-se que se trata de intervenções principais, identificadas com base nos dados fornecidos e coletados junto à Prefeitura Municipal e à SABESP. Evidentemente, todas as intervenções possíveis somente serão conhecidas quando da elaboração de projetos executivos específicos, que possam melhor retratar todas as intervenções necessárias no sistema.

Ressalta-se que o município não possui um cadastro da rede coletora de esgoto completo. A elaboração de arquivos executáveis com as características da rede, tais como diâmetro, material e informações geoespacializadas, é de extrema importância ao município, constituindo-se uma das principais recomendações neste plano.

QUADRO 10.6 – RELAÇÃO DAS INTERVENÇÕES PRINCIPAIS NOS SISTEMAS DE ESGOTAMENTO SANITÁRIO DE RIBEIRÃO DOS ÍNDIOS

<i>Local</i>	<i>Sistema</i>	<i>Unidade</i>	<i>Tipo de Intervenção/ Prazo de Implantação</i>	<i>Obras Principais Planejadas</i>
SES Sede (Área Urbana)	Coleta e Encaminhamento	Rede Coletora	Médio Prazo - Entre 2022 e 2030	Implantação de aproximadamente 0,07 km de novas redes e 5 ligações, de acordo com o crescimento vegetativo.
			Curto Prazo - Entre 2022 e 2026	Elaboração do cadastro técnico (cadastro de rede e ligações) do sistema de esgotamento sanitário, em meio digital.
	Elevação e Adução de Esgoto	Estação Elevatória de Esgoto	Curto Prazo – Entre 2022 e 2026	Instalação de gerador de emergência na EEE 01, incluindo todas as adequações necessárias nas áreas civil, hidromecânica e elétrica.
	Tratamento de Esgoto	Estação de Tratamento de Esgoto	Curto Prazo – Entre 2022 e 2026	Ampliação da ETE, passando de 4,11 L/s para 5,00 L/s.

Na **Figura 10.2** está apresentado o croqui com as intervenções propostas para o SES Sede.

SISTEMA DE ESGOTAMENTO SANITÁRIO DE RIBEIRÃO DOS ÍNDIOS (SP)

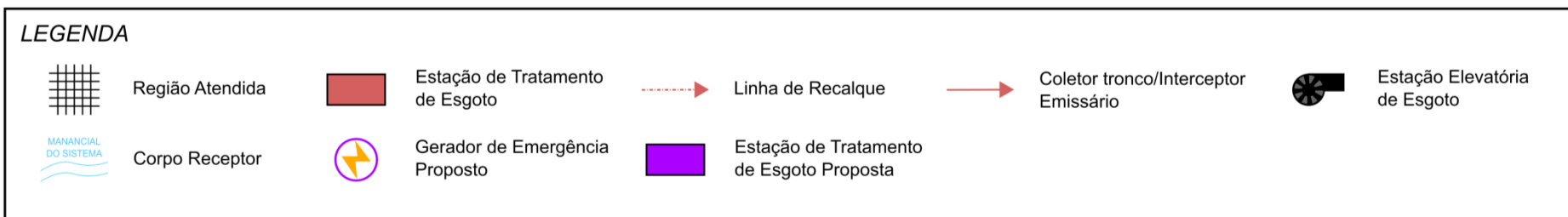
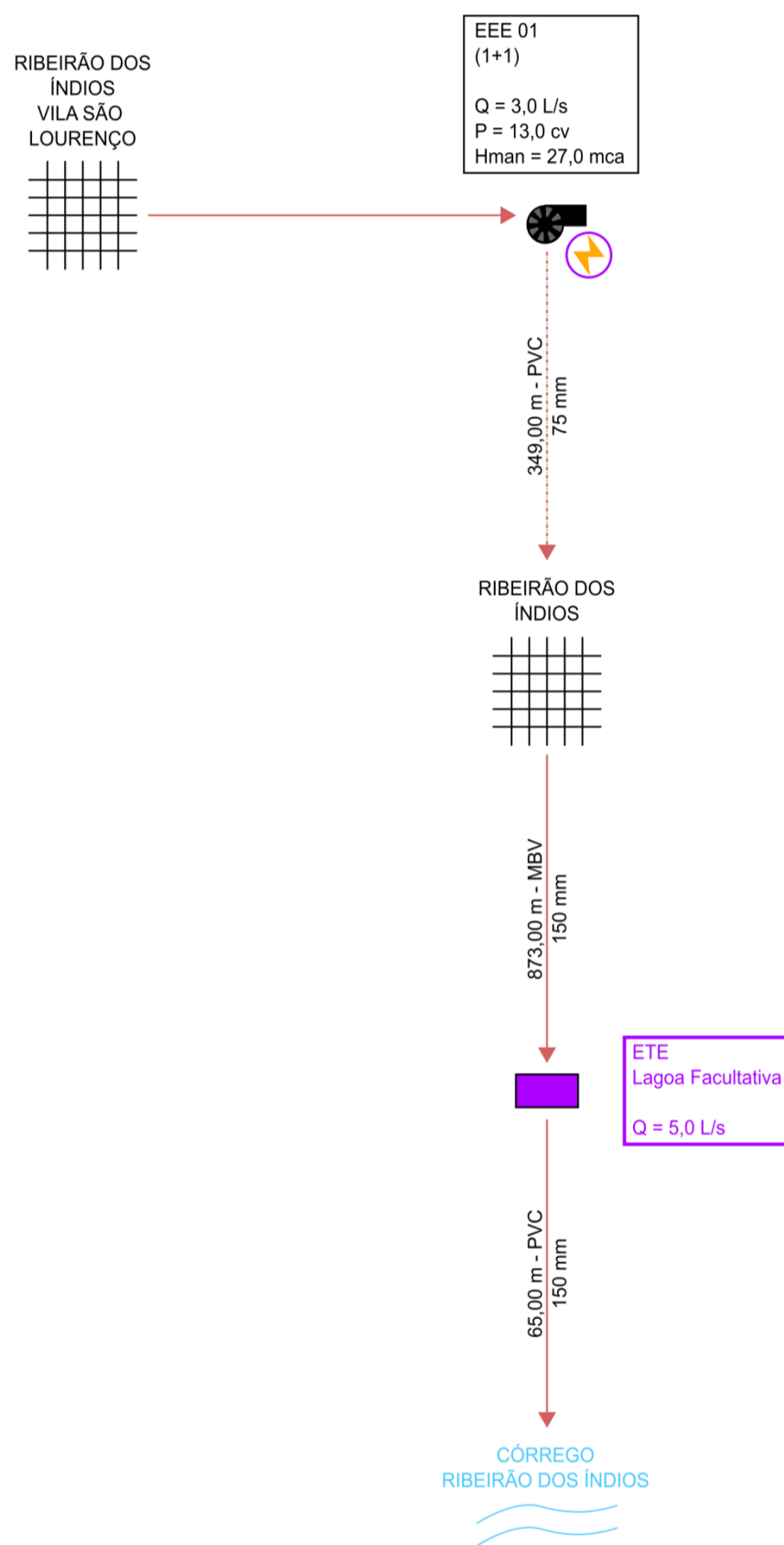


Figura 10.2 – Croqui das Intervenções Propostas para o Sistema de Esgotamento Sanitário Sede

10.5 ATENDIMENTO DO MUNICÍPIO COM SOLUÇÕES INDIVIDUAIS

10.5.1 Sistema de Abastecimento de Água

O atendimento à água da área rural com soluções individuais adequadas se encontra abaixo da meta de universalização, com 80,7% da população atendida com poços ou nascentes na propriedade. Desse modo, para que seja atingida a meta de 99% de atendimento em 2033, é necessário aumento do índice atual.

Contudo, em decorrência do decréscimo populacional, que corresponde a uma redução de 45,2% da população rural (103 habitantes) entre 2022 e 2041 e do alto índice de atendimento através de solução individual, que se encontra em 80,7% atualmente, ressalta-se que não é necessária a implantação de soluções individuais para o abastecimento de água no município, conforme pode ser visto no **Quadro 10.7**.

QUADRO 10.7 – RESUMO DAS IMPLANTAÇÕES PARA SOLUÇÕES INDIVIDUAIS DE ABASTECIMENTO DE ÁGUA - ANOS DE REFERÊNCIA DE OBRAS

Ano	Referência	Domicílios ocupados a serem atendidos no período	Total acumulado de domicílios ocupados atendidos
2022	Início de Plano	-	69
2026	Obras Emergenciais e de Curto Prazo	0	68
2031	Obras de Médio Prazo	0	65
2041	Obras de Longo Prazo	0	51
Total de domicílios atendidos		0	69*

*Máximo número de domicílios atendidos entre 2022 e 2041.

10.5.2 Sistema de Esgotamento Sanitário

Em relação ao esgotamento sanitário na área rural com soluções individuais adequadas, foi considerado atendimento nulo. Conforme já mencionado anteriormente as fossas sépticas foram consideradas inadequadas, tendo em vista que é necessário tratamento complementar (filtro anaeróbio, filtro aeróbio, filtro de areia, vala de infiltração, escoamento superficial, desinfecção, dentre outros) antes da disposição final, devido à qualidade regular do efluente tratado (40% a 70% de eficiência de remoção de DBO_{5,20} e 50% a 80% de eficiência de remoção de Sólidos Suspensos Totais – SST).

Desse modo, para que seja atingida a meta de 90% de atendimento em 2033, é necessário universalização, a partir da implantação de 59 Unidades Sanitárias Individuais (USI), com capacidade de até 06 (seis) pessoas, compostas por caixa de gordura, caixa de inspeção, tanque séptico de câmara única ou em série, seguido de filtro anaeróbio de fluxo ascendente e sumidouro (uma USI por domicílio), conforme apresentado no **Quadro 10.8**.

QUADRO 10.8 – RESUMO DAS IMPLANTAÇÕES PARA SOLUÇÕES INDIVIDUAIS DE ESGOTAMENTO SANITÁRIO - ANOS DE REFERÊNCIA DE OBRAS

Ano	Referência	Domicílios ocupados a serem atendidos no período	Total acumulado de domicílios ocupados atendidos
-----	------------	--	--

2022	Início de Plano	-	0
2026	Obras Emergenciais e de Curto Prazo	26	26
2031	Obras de Médio Prazo	24	50
2041	Obras de Longo Prazo	9	47
Total de domicílios atendidos		59	59*

*Máximo número de domicílios atendidos entre 2022 e 2041.

Salienta-se que no âmbito estadual existe a possibilidade de financiamento para implantação de melhoria do saneamento da área rural para populações de baixa renda através do Programa Água é Vida, conforme o Decreto nº 57.689, de 27 de dezembro de 2011. Este Programa, de acordo com levantamento da CSAN/SIMA referente a dezembro de 2020, não havia sido implantado no município de Ribeirão dos Índios.

10.5.3 Resumo das Intervenções Principais na Área Atendida por Soluções Individuais de Ribeirão dos Índios

Com base nos dados apresentados anteriormente, podem-se resumir as intervenções necessárias na área rural de Ribeirão dos Índios, conforme apresentado no **Quadro 10.9** ressaltando-se que se trata de intervenções principais, identificadas com base nos dados coletados a partir do Censo 2010. Salienta-se que todas as intervenções possíveis somente serão conhecidas quando da elaboração de projetos executivos específicos, que possam melhor retratar todas as intervenções necessárias no sistema.

QUADRO 10.9 – RELAÇÃO DAS INTERVENÇÕES PRINCIPAIS DO MUNICÍPIO – SOLUÇÕES INDIVIDUAIS

<i>Local</i>	<i>Sistema</i>	<i>Obras Principais Planejadas</i>	<i>Tipo de Intervenção/ Prazo de Implantação</i>	<i>Obras Principais Planejadas</i>
Ribeirão dos Índios (Área Rural)	Esgoto Soluções Individuais	Unidades Sanitárias Individuais	Longo Prazo – Entre 2022 e 2033	Implantação de 59 Unidades Sanitárias Individuais com caixa de gordura, caixa de inspeção, tanque séptico de câmara única ou em série, seguido de filtro anaeróbio de fluxo ascendente e sumidouro.

Em relação à limpeza das USI, em nível de planejamento, é possível recomendar que a municipalidade desenvolva estudo envolvendo:

- ✓ Levantamento cadastral, incluindo localização espacial, de unidades em USI e Fossas em operação;
- ✓ Projeção de crescimento das contribuições, determinação do volume a ser recolhido e transportado para o destino final;

- ✓ Identificação do local de destino final – ETE, Aterro, etc.;
- ✓ Determinação das distâncias médias de transporte, definição do tipo de equipamento (caminhão limpa-fossa, chorumeira, etc.);
- ✓ Levantamento dos investimentos e despesas de exploração (mão de obra, combustível, conservação dos equipamentos, custo da disposição final);
- ✓ Estudo de viabilidade financeira;
- ✓ Avaliação de alternativas de soluções consorciadas com municípios vizinhos, e;
- ✓ Fontes de recursos.

11. ESTIMATIVA DOS INVESTIMENTOS NECESSÁRIOS E AVALIAÇÃO DAS DESPESAS DE EXPLORAÇÃO

11.1 METODOLOGIA PARA ESTIMATIVA DE CUSTOS – INVESTIMENTOS – SOLUÇÕES COLETIVAS

Estudo de Custo de Empreendimentos – SABESP

A estimativa de custos para empreendimentos relativos aos serviços de água e esgoto nas áreas urbanas foi efetuada, preferencialmente, com base em documento fornecido pela SABESP para avaliação de custos de estudos e empreendimentos, elaborado pelo Departamento de Valoração para Empreendimentos - TEV, de janeiro de 2019. Neste documento, encontram-se apresentados os custos para as seguintes unidades dos sistemas de água e esgoto, com base na análise de 1.000 contratos encerrados, abrangendo obras na Região Metropolitana de São Paulo (RMSP), Litoral e Interior do Estado de São Paulo:

- ✓ Sistema de Abastecimento de Água – rede de distribuição, ligações domiciliares, adutoras, reservatórios, poço tubular profundo, estação elevatória e estação de tratamento de água;
- ✓ Sistema de Esgotamento Sanitário – rede coletora, ligações domiciliares, coletores troncos, interceptores, estação elevatória e lagoas de tratamento.

O sistema utilizou como base o Banco de Preços de Obras e Serviços de Engenharia da SABESP, obedecendo aos critérios técnicos adotados no Manual de Especificações Técnicas, Regulamentação de Preços e Critérios de Medição. No caso de obras lineares, as planilhas foram elaboradas de acordo com o tipo de material, diâmetro e escoramento utilizado. Os preços referem-se a obras com médio grau de complexidade. Nos itens referentes ao fornecimento de materiais, utilizou-se o Banco de Preços de Insumos da SABESP, aplicando-se uma taxa de BDI – Benefícios e Despesas Indiretas de 20%.

Considerando a data base dos preços de janeiro de 2019, os preços apresentados no documento da SABESP foram majorados em cerca de 12,71%, considerando o período de janeiro/2019 a dezembro/2020, através da aplicação do INCC-M – Índice Nacional do Custo da Construção (FGV-IBRE, 2021).

11.2 METODOLOGIA PARA ESTIMATIVA DOS INVESTIMENTOS NO PROGRAMA DE REDUÇÃO DE PERDAS

A implementação de um Programa de Redução de Perdas implica uma série de procedimentos e ações necessárias ao longo de todo o período de planejamento, de forma contínua e eficaz. Caso seja necessária a implantação de um programa de redução de perdas, a estimativa do custo é feita a partir de cotações obtidas em projetos recentes do CONSÓRCIO, já ajustadas de acordo com o INCC para dezembro de 2020.

- ✓ Custo unitário de R\$ 31,90 por metro de rede (existente + a implantar).

Em situações nas quais o sistema não exigir a implantação de um programa de redução de perdas, foi considerado que as ações voltadas à manutenção do atual índice de perdas demandam em torno de 50% do investimento para implantação do programa, sendo:

- ✓ Custo unitário de R\$ 15,95 por metro de rede (existente + a implantar).

No caso específico de Ribeirão dos Índios o índice de perdas atual do sistema de abastecimento de água do município (91 L/lig.dia) é inferior ao pior cenário de perdas indicado no Capítulo 7, sendo prevista apenas a manutenção das perdas na distribuição.

11.3 METODOLOGIA PARA A ESTIMATIVA DAS DESPESAS DE EXPLORAÇÃO (DEX)

Para avaliação de custos operacionais, foram utilizados dados publicados pelo SNIS e dados fornecidos pela SABESP. As despesas de exploração, expressas no índice IN026 do SNIS (Dado referente a 2019, publicado pelo SNIS em 2020), e iguais a R\$ 2,71/m³ faturado em Ribeirão dos Índios, englobam itens relacionados a pessoal, produtos químicos, energia elétrica, serviços de terceiros, água importada, esgoto exportado, despesas fiscais ou tributárias computadas na DEX, além de outras despesas de exploração⁸.

11.4 METODOLOGIA PARA ESTIMATIVA DE CUSTOS – INVESTIMENTOS – SOLUÇÕES INDIVIDUAIS

O documento fornecido pela SABESP para avaliação de custos de estudos e empreendimentos, elaborado pelo Departamento de Valoração para Empreendimentos – TEV não possui orçamento para implantação de poço semiartesiano ou Unidades Sanitárias Individuais. Desse modo, a estimativa de custos para empreendimentos relativos à implantação de soluções individuais para atendimento de água nas áreas rurais foi efetuada com base em resultados de processos licitatórios de Prefeituras Municipais com ano base de abril de 2018 e setembro de 2020, para a implantação de poços semiartesianos. Dessa forma, foi utilizado um valor médio de implantação de poços semiartesiano, os quais foram majorados através da aplicação do INCC-M – Índice Nacional do Custo da Construção no período até dezembro de 2020.

Para reservação, item não especificado nas licitações consultadas, utilizou-se o preço médio praticado no mercado, com valores consultados em janeiro de 2021, conforme especificado:

- ✓ Sistema de Abastecimento de Água – perfuração tubular com profundidade entre 18 e 30 metros, instalação de bomba submersa, quadro de comando, ligações hidráulicas e elétricas e análise de água, com o custo unitário estimado de R\$ 7.437,25;
- ✓ Reservação – caixa d'água de polietileno com capacidade de 500 L com custo unitário estimado de R\$ 219,42;
- ✓ Custo unitário total estimado da solução – R\$ 7.656,67;

⁸ As despesas fiscais ou tributárias computadas na DEX abrangem o PIS/PASEP, COFINS, IPVA, IPTU, ISS, contribuições sindicais e taxas de serviços públicos.

Para as soluções individuais para o atendimento do esgotamento sanitário foi utilizado a Composição de Custos de Aquisição e Instalação de USIs, de agosto de 2019, fornecida pela SIMA. O documento enviado possui o orçamento estimado para duas alternativas de USIs, conforme apresentado a seguir:

- ✓ Tipo 1 – caixa de gordura, caixa de inspeção, fossa séptica, filtro anaeróbio, materiais diversos (tubulação, brita, reposição de piso e concreto para base), mão de obra e equipamentos (retroescavadeira, ajudante e pedreiro);
- ✓ Tipo 2 – caixa de gordura, caixa de inspeção, fossa séptica, sumidouro, materiais diversos (tubulação, brita, reposição de piso e concreto para base), mão de obra e equipamentos (retroescavadeira, ajudante e pedreiro);

O documento destaca a incidência de Lucro e Despesas Indiretas (LDI) de 28% na contratação de terceiros para realização dos serviços. Desse modo, para a estimativa de custos foi adotado o valor médio entre os dois tipos de USI descritos, com valor majorado através da aplicação do INCC-M no período até dezembro de 2020.

- ✓ Custo estimado para solução – R\$ 8.123,68 por Unidade Sanitária Individual.

Com relação ao esgotamento das unidades, foi utilizado o mesmo procedimento de consulta a processos licitatórios de prefeituras municipais. Dessa forma, obteve-se valor médio para coleta e disposição do lodo, também com base em valores majorados com o índice INCC-M. Salienta-se, no entanto, a recomendação de estudos mais específicos para a determinação do real custo para o esgotamento das USI, conforme já mencionados no item 10.5.3.

- ✓ Custo total estimado para esgotamento de cada unidade – R\$ 900,16 por USI;
- ✓ Frequência de esgotamento considerada – uma vez a cada três anos para cada USI.

11.5 ESTIMATIVA DE CUSTOS E CRONOGRAMA DE IMPLANTAÇÃO

O plano municipal indica estudos: populacionais, de expansão dos sistemas e valores de investimentos para os Sistemas Coletivos e Individuais baseado em premissas que podem divergir dos estudos da prestadora de serviço e o negociado entre o Município e a Sabesp.

Eventual desequilíbrio na equação econômico-financeira do contrato vigente de prestação de serviços decorrente das alterações futuras a serem formalizadas por Termo Aditivo será apurado em procedimento próprio pela ARSESP, observadas as disposições contratuais sobre a matéria.

11.5.1 Sistema de Abastecimento de Água – Soluções Coletivas

A estimativa de custos foi elaborada com base em documento do Departamento de Valoração para Empreendimentos – TEV, da SABESP, de janeiro de 2019 para empreendimentos relativos aos Serviços de Distribuição de Água nas áreas urbanas. Os preços referem-se a obras com grau médio de complexidade. Os valores apresentados nesse documento foram majorados para a correção devida no período de janeiro de 2019 a dezembro de 2020.

O resumo das obras necessárias para o Sistema de Abastecimento de Água Coletivo de Ribeirão dos Índios é apresentado na **Figura 11.1**. O montante dos investimentos previstos é da ordem de R\$ 255 mil, com valores estimados na data base de dezembro de 2020.

11.5.2 Sistema de Abastecimento de Água – Soluções Individuais

A estimativa de custos para a implantação das soluções individuais foi elaborada com base em custos referenciais obtidos de empreendimentos dessa natureza. Para o caso específico de Ribeirão dos Índios não foi prevista a implantação de soluções individuais durante todo o período de planejamento. Assim, não foi necessário prever investimentos nessa área.

11.5.3 Principais Benefícios da Solução Proposta para as Áreas Urbana e Rural

Tendo em vista as propostas de soluções apresentadas nos itens anteriores, e cujas obras estão explicitadas na **Figura 11.1**, tem-se como principais benefícios para o sistema de abastecimento de água:

- ✓ A universalização dos serviços, atendendo a toda a população urbana e rural do município;
- ✓ Maior garantia de fornecimento de água com a qualidade estabelecida pela legislação vigente, desde a saída da unidade de tratamento até as residências;
- ✓ Aumento da eficiência do sistema, com operação completa e eficaz, atrelada à substituição de unidades e implantação de outras em locais estratégicos;
- ✓ Melhoria no sistema de gerenciamento municipal, em função do maior acompanhamento dos processos.

Ademais, podem-se citar, também, os benefícios ao município como um todo, como:

- ✓ Benefícios na área da saúde: o acesso à água potável reduz a incidência de doenças de veiculação hídrica, redução na mortalidade no primeiro ano de vida e aumento da expectativa de vida;
- ✓ Benefícios econômicos: a valorização imobiliária, redução de abstinência no trabalho, em função de condições de saúde melhores, valorização do turismo ao oferecer melhor infraestrutura urbana e a geração de empregos em razão de obras de expansão e manutenção dos sistemas;
- ✓ Benefícios na área da educação: moradores de áreas sem acesso à rede de distribuição de água e de coleta de esgoto apresentam maior atraso escolar. Essa escolaridade menor significa perda de produtividade e de remuneração das gerações futuras. Conforme estudo *Benefícios econômicos da expansão do saneamento brasileiro* publicado pelo Instituto Trata Brasil (TRATA BRASIL, 2018), a universalização do acesso à água tratada e coleta de esgoto reduziria em 6,8% o atraso escolar. Assim, com efeito positivo na produtividade no trabalho e na renda.

A implementação de ações nos SAA a partir das metas estabelecidas, surtirá efeitos nos serviços prestados que podem ser expressos pelos indicadores selecionados apresentados no **Quadro 13.4**.

Sistema	Unidade	Obras Principais Planejadas	Investimento (R\$)	Emergenciais/ Curto Prazo					Médio Prazo					Longo Prazo									
				2022	2023	2024	2025	2026	2027	2028	2029	2030	2031	2032	2033	2034	2035	2036	2037	2038	2039	2040	2041
SAA Sede	Reservação	Implantação de reservatório com capacidade de 10 m³.	R\$ 68.000,00	█																			
	Rede de Distribuição	Elaboração de cadastro técnico (cadastro de rede e ligações) do sistema de abastecimento de água existente, em meio digital.	R\$ 34.000,00	█																			
		Implantação de aproximadamente 0,05 km de rede de distribuição (linhas principais e secundárias) e 5 novas ligações, de acordo com o crescimento vegetativo da população.	R\$ 13.000,00	█																			
		Implantação de Programa para a manutenção do índice de perdas.	R\$ 140.000,00												█								
Investimentos Totais			R\$ 255.000,00	R\$ 107.200,00					R\$ 7.800,00					R\$ 140.000,00									

Figura 11.1 – Cronograma de Implantação das Intervenções Propostas para os SAA coletivos

11.5.4 Sistema de Esgotamento Sanitário – Soluções Coletivas

A estimativa de custos foi elaborada com base em documento do Departamento de Valoração para Empreendimentos – TEV, da SABESP, de janeiro de 2019 para empreendimentos relativos aos Serviços de Coleta de Esgoto nas áreas urbanas. Os preços referem-se a obras com grau médio de complexidade. Os valores apresentados nesse documento foram majorados para a correção devida para a data de referência de dezembro de 2020.

Esta estimativa de custos também é indicada na **Figura 11.2** considerando-se todo o período de planejamento. O montante dos investimentos previstos é da ordem de R\$ 813 mil, com valores estimados na data base de dezembro de 2020.

11.5.5 Sistema de Esgotamento Sanitário – Soluções Individuais

A estimativa de custos para a implantação das soluções individuais foi elaborada com base em custos referenciais obtidos de empreendimentos dessa natureza. Esta estimativa de custos também é indicada na **Figura 11.3** considerando-se o período de planejamento para universalização do atendimento em 2033. O montante dos investimentos previstos é da ordem de R\$ 479 mil para as soluções individuais, com valores estimados na data base de dezembro de 2020.

Além disso, no **Quadro 11.1** é apresentada a estimativa das despesas relativas à limpeza das unidades. O custo desse procedimento foi estimado a partir de consulta a processos licitatórios realizados por prefeituras municipais. O montante previsto para remoção e disposição do lodo das unidades implantadas, uma vez a cada três anos, foi de R\$ 221 mil entre 2022 e 2041, com valores estimados na data base de dezembro de 2020.

QUADRO 11.1 - RESUMO DOS INVESTIMENTOS E DESPESAS DE OPERAÇÃO E MANUTENÇÃO DAS SOLUÇÕES INDIVIDUAIS DE ESGOTAMENTO SANITÁRIO.

Ano	Unidades Individuais Sanitárias a Implantar	Investimentos (Soluções Individuais) (R\$)	Despesas de Operação/Manutenção (R\$)	Despesas Totais (R\$)
2022	0	0,00	0,00	0,00
2023	7	56.830,51	0,00	56.830,51
2024	6	48.711,86	0,00	48.711,86
2025	7	56.830,51	0,00	56.830,51
2026	6	48.711,86	6.288,62	55.000,48
2027	5	40.593,22	5.390,24	45.983,46
2028	5	40.593,22	6.288,62	46.881,84
2029	5	40.593,22	11.678,86	52.272,08
2030	5	40.593,22	9.882,11	50.475,33
2031	4	32.474,58	10.780,49	43.255,06
2032	4	32.474,58	16.170,73	48.645,31
2033	5	40.593,22	14.373,98	54.967,20
2034	0	0,00	14.373,98	14.373,98
2035	0	0,00	19.764,23	19.764,23
2036	0	0,00	18.865,85	18.865,85

<i>Ano</i>	<i>Unidades Individuais Sanitárias a Implantar</i>	<i>Investimentos (Soluções Individuais) (R\$)</i>	<i>Despesas de Operação/Manutenção (R\$)</i>	<i>Despesas Totais (R\$)</i>
2037	0	0,00	14.373,98	14.373,98
2038	0	0,00	19.764,23	19.764,23
2039	0	0,00	18.865,85	18.865,85
2040	0	0,00	14.373,98	14.373,98
2041	0	0,00	19.764,23	19.764,23
TOTAIS	59	479.000,00	221.000,00	700.000,00

11.5.6 Principais Benefícios da Solução Proposta para as Áreas Urbana e Rural

Tendo em vista as propostas de soluções apresentadas nos itens anteriores, e cujas obras estão explicitadas nas **Figuras 11.2 e 11.3**, têm-se como principais benefícios para o sistema de esgotamento sanitário:

- ✓ Manutenção da universalização dos serviços, atendendo a toda a população urbana e rural do município;
- ✓ Aumento da eficiência do sistema, com operação completa e eficaz, atrelada à substituição de unidades e implantação de outras em locais estratégicos;
- ✓ Melhoria no sistema de gerenciamento municipal, em função da nova configuração dos serviços;
- ✓ Aumento da qualidade dos corpos hídricos, especialmente os situados nos limites territoriais do município de Ribeirão dos Índios;
- ✓ Melhoria nos indicadores de qualidade do solo, assim como redução de contaminação do solo em decorrência da substituição do descarte inadequado de efluentes, tal como o lançamento a céu aberto do dejetos sanitário;
- ✓ Redução de casos de contaminação por doenças de veiculação hídrica, em função da melhoria na qualidade da água dos rios/córregos presentes no município.

Ademais, podem-se citar os mesmos benefícios já elencados no item 11.5.3:

- ✓ Benefícios na área da saúde: o acesso a serviços de coleta e tratamento de esgoto reduz a incidência de doenças de veiculação hídrica, redução na mortalidade no primeiro ano de vida e aumento da expectativa de vida;
- ✓ Benefícios econômicos: a valorização imobiliária, redução de abstinência no trabalho, em função de condições de saúde melhores, valorização do turismo ao oferecer melhor infraestrutura urbana e a geração de empregos em razão de obras de expansão e manutenção dos sistemas;

- ✓ Benefícios na área da educação: moradores de áreas sem acesso à rede de distribuição de água e de coleta de esgoto apresentam maior atraso escolar. Essa escolaridade menor significa perda de produtividade e de remuneração das gerações futuras. Conforme estudo *Benefícios econômicos da expansão do saneamento brasileiro* publicado pelo Instituto Trata Brasil (TRATA BRASIL, 2018), a universalização do acesso à água tratada e coleta de esgoto reduziria em 6,8% o atraso escolar. Assim, com efeito positivo na produtividade no trabalho e na renda.

A implementação de ações nos SES a partir das metas estabelecidas, surtirá efeitos nos serviços prestados que podem ser expressos pelos indicadores selecionados apresentados no **Quadro 13.5**.

Sistema	Unidade	Obras Principais Planejadas	Investimento (R\$)	Emergenciais/ Curto Prazo					Médio Prazo					Longo Prazo									
				2022	2023	2024	2025	2026	2027	2028	2029	2030	2031	2032	2033	2034	2035	2036	2037	2038	2039	2040	2041
SES Sede	Rede Coletora	Implantação de aproximadamente 0,07 km de novas redes e 5 ligações, de acordo com o crescimento vegetativo.	R\$ 33.000,00	█																			
		Elaboração do cadastro técnico (cadastro de rede e ligações) do sistema de esgotamento sanitário, em meio digital.	R\$ 39.000,00	█																			
	Estação Elevatória de Esgoto	Instalação de gerador de emergência na ETE 01, incluindo todas as adequações necessárias nas áreas civil, hidromecânica e elétrica.	R\$ 100.000,00	█																			
	Estação de Tratamento de Esgoto	Ampliação da ETE, passando de 4,11 L/s para 5,00 L/s.	R\$ 641.000,00	█																			
Investimentos Totais			R\$ 813.000,00	R\$ 793.200,00					R\$ 19.800,00					R\$ -									

Figura 11.2 – Cronograma de Implantação das Intervenções Propostas para os SES Coletivos

Sistema	Unidade	Obras Principais Planejadas	Investimento (R\$)	Emergenciais/ Curto Prazo					Médio Prazo					Longo Prazo									
				2022	2023	2024	2025	2026	2027	2028	2029	2030	2031	2032	2033	2034	2035	2036	2037	2038	2039	2040	2041
Ribeirão dos Índios - Área Rural	Esgoto - Soluções Individuais	Implantação de 59 Unidades Sanitárias Individuais com caixa de gordura, caixa de inspeção, tanque séptico de câmara única ou em série, seguido de filtro anaeróbio de fluxo ascendente e sumidouro.	R\$ 479.000,00	█																			
Investimentos Totais			R\$ 479.000,00	R\$ 211.085,00					R\$ 194.847,00					R\$ 73.068,00									

Figura 11.3 – Cronograma de Implantação das Intervenções Propostas para o Esgotamento Sanitário da Área Rural por soluções individuais

11.6 ***SOBRE AS PROJEÇÕES DE INVESTIMENTOS***

O plano de investimentos em obras para adequação e ampliação dos sistemas de água e esgoto está baseado nas informações disponíveis no momento, não possuindo as características e detalhes típicos dos projetos de engenharia e meio ambiente. As reais intervenções que serão realizadas nos sistemas de água e esgoto dependem de estudos detalhados e projetos específicos e das respectivas aprovações ambientais e dos demais órgãos de controle, que poderão resultar em ações, soluções e dispêndios diferentes dos previstos.



12. ESTUDO DE VIABILIDADE ECONÔMICO-FINANCEIRA DAS SOLUÇÕES ADOTADAS

O resumo dos investimentos e despesas de exploração dos sistemas de abastecimento de água e esgotamento sanitário dentro do horizonte de projeto é apresentado no **Quadro 12.1**, construído a partir dos seguintes itens:

- ✓ O volume anual faturável de água potável corresponde a 119,9% do volume consumido (Dado referente a 2019, publicado pelo SNIS em 2020), obtido a partir da relação de indicadores AG011/AG010. Por sua vez o volume consumido anual é calculado a partir da vazão média estimada no Capítulo 7;
- ✓ O volume anual faturado de esgoto corresponde a 97% do volume faturável de água (Dado referente a 2019, publicado pelo SNIS em 2020), obtido a partir da relação de indicadores ES007/AG011;
- ✓ As despesas de exploração foram calculadas com o valor de R\$ 2,71/m³ do volume faturável, na data base de 2019 (IN026 – SNIS), englobando os dois sistemas (água faturável + esgoto coletado faturável), o qual foi atualizado para a data base de dezembro/2020 através do índice INCC-M, resultando em R\$ 3,05/m³ faturado.
- ✓ Os investimentos previstos para cada ano relativos ao total das soluções coletivas foram obtidos a partir dos valores globais estimados para o período (curto, médio ou longo prazo), divididos de modo equitativo ano a ano dentro desse intervalo do horizonte de planejamento. No entanto, salienta-se que o enquadramento das obras segundo a tipologia emergencial, de curto, médio e longo prazo dependerá das prioridades a serem estabelecidas pela Prefeitura Municipal, através da SABESP de Ribeirão dos Índios. Ressalta-se que investimentos referentes à expansão de rede e implantação de ligações foram distribuídos conforme a necessidade de implantação prevista no Capítulo 7.
- ✓ Os custos de implantação e despesas de operação e manutenção das soluções individuais não são considerados no estudo de viabilidade, sendo apresentados no **Quadro 11.1** no item 11.5.

QUADRO 12.1 - RESUMO DOS INVESTIMENTOS E DESPESAS DE EXPLORAÇÃO (DEX) DOS SISTEMAS COLETIVOS DE ABASTECIMENTO DE ÁGUA E ESGOTAMENTO SANITÁRIO.

Ano	Vazão média (L/s)	Volume Anual de Água Faturável (m ³)	Volume Anual de Esgoto Faturável (m ³)	DEX (R\$)	Investimentos (Soluções Coletivas) (R\$)	Despesas Totais (R\$)
2022	3,41	128.971	125.457	777.136	176.400	953.536
2023	3,41	128.971	125.457	777.136	176.400	953.536
2024	3,42	129.349	125.825	779.415	185.600	965.015
2025	3,42	129.349	125.825	779.415	179.000	958.415
2026	3,42	129.349	125.825	779.415	183.000	962.415
2027	3,42	129.349	125.825	779.415	9.200	788.615
2028	3,43	129.727	126.193	781.694	9.200	790.894
2029	3,43	129.727	126.193	781.694	0	781.694
2030	3,43	129.727	126.193	781.694	9.200	790.894
2031	3,43	129.727	126.193	781.694	0	781.694

Ano	Vazão média (L/s)	Volume Anual de Água Faturável (m³)	Volume Anual de Esgoto Faturável (m³)	DEX (R\$)	Investimentos (Soluções Coletivas) (R\$)	Despesas Totais (R\$)
2032	3,42	129.349	125.825	779.415	0	779.415
2033	3,42	129.349	125.825	779.415	0	779.415
2034	3,41	128.971	125.457	777.136	17.500	794.636
2035	3,41	128.971	125.457	777.136	17.500	794.636
2036	3,40	128.593	125.089	774.857	17.500	792.357
2037	3,39	128.214	124.722	772.578	17.500	790.078
2038	3,38	127.836	124.354	770.299	17.500	787.799
2039	3,37	127.458	123.986	768.020	17.500	785.520
2040	3,36	127.080	123.618	765.741	17.500	783.241
2041	3,35	126.702	123.250	763.462	17.500	780.962
TOTAIS				15.526.764	1.068.000	16.594.764

O **Quadro 12.2** apresenta a formação do resultado operacional relativo aos sistemas de abastecimento de água e esgotamento sanitário. O volume de receitas foi calculado com base na receita média, que já incorpora os domicílios com tarifa social. A tarifa média utilizada para a estimativa de receita do sistema de abastecimento de água de R\$ 3,50/m³ foi obtida por meio da correção do indicador IN005 do SNIS (R\$ 3,04/m³, dado referente a 2019, publicado pelo SNIS em 2020) em 7,60% pelo reajuste tarifário para residências comuns, 0,1490% referente ao IGQ 2020, 6,903% pelo PIS/PASEP e COFINS, com ajuste compensatório de R\$ 0,0038 do IGQ 2019, segundo Nota Técnica de Reajuste Tarifário Anual 2021 (ARSESP, 2021). Já para a receita proveniente do sistema de coleta e tratamento de esgoto, foi utilizada a tarifa média de R\$ 2,81/m³, obtida por meio do indicador IN006 do SNIS (R\$ 2,44/m³, dado referente a 2019, publicado pelo SNIS em 2020) e as já citadas correções tarifárias.

Estes valores de tarifa foram aplicados sobre o volume total da água e esgoto faturáveis, constituindo-se na receita operacional bruta. A esta receita foram acrescentadas as demais:

- ✓ De acordo com o Relatório Gerencial da SABESP 2020, relativo ao ano de 2019, tem-se que as receitas indiretas, do SAA e do SES estão estimadas em 1,98% da receita operacional bruta;
- ✓ Ainda no Relatório Gerencial, tem-se que a taxa de evasão, ou seja, o percentual de inadimplência para o município foi estimado em 0,68% da receita operacional bruta;
- ✓ Os custos considerados foram os de investimentos e DEX. Nota-se que a DEX, conforme calculada pelo SNIS já inclui impostos.

O resultado indica que os sistemas de abastecimento de água e esgotamento sanitário apresentam superávit durante os anos de planejamento, exceto em 2024, 2028, 2036 e 2040. O total do período corresponde a um déficit de aproximadamente R\$ 325 mil.

Além do valor bruto, foi calculado o Valor Presente Líquido (VPL) do componente. O objetivo de tal procedimento é tornar o projeto comparável a outros de igual porte. A utilização de uma taxa de desconto pretende uniformizar, num único indicador, projetos de diferentes períodos de maturação e operação. Assim, é possível indicar não apenas se o projeto oferece uma atratividade

mínima, mas também seu valor atual em relação a outras atividades concorrentes, orientando decisões de investimento.

Foi utilizada uma taxa de desconto de 8,1% que corresponde ao Custo Médio Ponderado de Capital adotado na 3ª Revisão Tarifária da SABESP.

QUADRO 12.2 - RECEITAS E RESULTADO OPERACIONAL DOS SISTEMAS DE ABASTECIMENTO DE ÁGUA E ESGOTAMENTO SANITÁRIO

Ano	Volume Anual de Água Faturável (m³)	Volume Anual de Esgoto Faturável (m³)	Receitas Tarifárias Totais (R\$)				Custos (R\$)		Resultado Operacional (R\$)
			Operacional	Demais Receitas	Dev. Duvidosos	Líquida	Investimento (R\$)	DEX (R\$)	
2022	128.971	125.457	803.933	15.900	-5.495	814.339	538.400	777.136	37.203
2023	128.971	125.457	803.933	15.900	-5.495	814.339		777.136	37.203
2024	129.349	125.825	806.291	15.947	-5.511	816.727		779.415	-501.088
2025	129.349	125.825	806.291	15.947	-5.511	816.727	380.400	779.415	37.312
2026	129.349	125.825	806.291	15.947	-5.511	816.727		779.415	37.312
2027	129.349	125.825	806.291	15.947	-5.511	816.727		779.415	37.312
2028	129.727	126.193	808.648	15.994	-5.527	819.115		781.694	-342.979
2029	129.727	126.193	808.648	15.994	-5.527	819.115	9.200	781.694	37.421
2030	129.727	126.193	808.648	15.994	-5.527	819.115		781.694	37.421
2031	129.727	126.193	808.648	15.994	-5.527	819.115		781.694	37.421
2032	129.349	125.825	806.291	15.947	-5.511	816.727		779.415	28.112
2033	129.349	125.825	806.291	15.947	-5.511	816.727	52.500	779.415	37.312
2034	128.971	125.457	803.933	15.900	-5.495	814.339		777.136	37.203
2035	128.971	125.457	803.933	15.900	-5.495	814.339		777.136	37.203
2036	128.593	125.089	801.575	15.854	-5.479	811.950		774.857	-15.406
2037	128.214	124.722	799.218	15.807	-5.463	809.562	70.000	772.578	36.984
2038	127.836	124.354	796.860	15.761	-5.447	807.174		770.299	36.875
2039	127.458	123.986	794.503	15.714	-5.430	804.786		768.020	36.766
2040	127.080	123.618	792.145	15.667	-5.414	802.398		765.741	-33.343
2041	126.702	123.250	789.788	15.621	-5.398	800.010	17.500	763.462	19.048
TOTAL	2.576.769	2.506.569	16.062.159	317.682	-109.785	16.270.058	1.068.000	15.526.767	-324.708
VPL 8,1%	1.257.914	1.223.644	7.841.145	155.084	-53.594	7.942.637	927.703	7.579.780	-323.734

O **Quadro 12.3** apresenta o resumo dos custos e receitas decorrentes dos serviços de abastecimento de água e esgotamento sanitário no município de Ribeirão dos Índios, trazidos a valor presente.

QUADRO 12.3 – RESUMO DE CUSTOS DOS SERVIÇOS DE SANEAMENTO – PERÍODO 2022-2041

<i>Taxa Interna de Retorno</i>	<i>Volume Total Faturável em Valor Presente (m³)</i>	<i>Despesas Totais em Valor Presente (R\$)</i>	<i>Despesas por metro cúbico faturado (R\$/m³)</i>	<i>Receita Líquida em Valor Presente (R\$)</i>	<i>Receita por metro cúbico faturado (R\$/m³)</i>
8,10%	2.481.558	8.507.483	3,43	7.942.637	3,20

A partir do **Quadro 12.3**, conclui-se que o fluxo de receitas líquidas não é suficiente para cobrir o fluxo de despesas, ambos trazidos a valor presente líquido, sinalizando que o sistema não apresenta situação econômica e financeira sustentável, indicativo da necessidade de reajuste tarifário. Contudo, ressalva-se que o presente estudo é feito de maneira simplificada e pretende apenas apresentar um panorama geral do sistema de maneira isolada. A análise da real situação econômico-financeira do sistema, bem como de um possível reajuste tarifário, demanda a consideração de eventuais custos com amortização de investimentos anteriores, não considerados no presente plano.

Vale ressaltar que a SABESP de forma geral, ou seja, considerando todos os sistemas operados pela companhia, apresentou resultado econômico-financeiro equilibrado, demonstrando que sistemas superavitários compensam sistemas deficitários, evidenciando o subsídio cruzado.

13. FORMULAÇÃO DE MECANISMOS E PROCEDIMENTOS PARA A AVALIAÇÃO SISTEMÁTICA DA EFICÁCIA DAS AÇÕES PROGRAMADAS

13.1 MECANISMOS E PROCEDIMENTOS PARA A AVALIAÇÃO SISTEMÁTICA

O presente capítulo tem como foco principal a apresentação dos mecanismos e procedimentos para avaliações sistemáticas sobre a eficácia das ações programadas pela Revisão/Atualização do Plano Municipal de Saneamento Básico dos Serviços de Abastecimento de Água Potável e Esgotamento Sanitário.

Para tanto, a referência é uma metodologia definida como Marco Lógico, aplicada por organismos externos de fomento, como o Banco Mundial (BIRD) e o Banco Interamericano de Desenvolvimento (BID), que associam os objetivos, metas e respectivos indicadores e os cronogramas de implementação, com as correspondentes entidades responsáveis pela implementação e pela avaliação de programas e projetos.

Portanto, os procedimentos estarão vinculados não somente às entidades responsáveis pela implementação, como também àquelas que deverão analisar indicadores de resultados, em termos de eficiência e eficácia. Quanto ao detalhamento final, a aplicação efetiva da metodologia somente será possível durante a implementação de cada Revisão/Atualização do Plano Municipal de Saneamento Básico dos Serviços de Abastecimento de Água Potável e Esgotamento Sanitário, com suas ações e intervenções previstas e organizadas em componentes que serão empreendidos por determinadas entidades.

Com tais definições, será então possível elaborar o mencionado Marco Lógico, que deve apresentar uma Matriz que sintetize a conexão entre o objetivo geral e os específicos, associados a indicadores e produtos, intermediários e finais, que devem ser alcançados ao longo do Plano, em cada período de sua implementação, conforme apresentado no **Quadro 13.1**.

QUADRO 13.1 - MATRIZ DO MARCO LÓGICO DA REVISÃO/ATUALIZAÇÃO DOS PLANOS MUNICIPAIS DE SANEAMENTO BÁSICO DOS SERVIÇOS DE ABASTECIMENTO DE ÁGUA POTÁVEL E ESGOTAMENTO SANITÁRIO

<i>Objetivos Específicos e Respectivos Componentes dos Planos</i>	<i>Programas</i>	<i>Subprogramas = Frentes de Trabalho, com Principais Ações e Intervenções Propostas</i>	<i>Prazos Estimados, Produtos Parciais e Finais</i>	<i>Entidades Responsáveis pela Execução e pelo Monitoramento Continuado</i>
---	------------------	--	---	---

Estes indicadores de produtos devem ser dispostos a partir da escala de macrorresultados, descendo ao detalhe de cada componente, programas e projetos de ações específicas, de modo a facilitar o monitoramento e a avaliação periódica da execução e de resultados previstos na Revisão/Atualização do Plano Municipal de Saneamento Básico dos Serviços de Abastecimento de Água e Esgotamento Sanitário. Ao fim, o Marco Lógico deverá gerar uma relação entre os indicadores de resultados, seus percentuais de atendimento em cada período do Plano e, ainda, a menção dos órgãos responsáveis pela mensuração periódica desses dados, tal como consta na Matriz do Marco Lógico.

Como referência metodológica, o **Quadro 13.2**, relativo aos serviços de abastecimento de água e esgotamento sanitário, apresenta uma listagem inicial dos componentes principais envolvidos na administração dos sistemas (intervenção, operação e regulação), bem como dos atores envolvidos, dos objetivos principais e uma recomendação preliminar a respeito dos itens de acompanhamento e os indicadores para monitoramento.

Deve-se ressaltar que os itens de acompanhamento estão referidos aos procedimentos de execução e aprovação dos projetos e implantação das obras, bem como aos procedimentos operacionais e de manutenção, que podem indicar a necessidade de medidas corretivas e de otimização, tanto em termos de prestação adequada dos serviços, quanto em termos da sustentabilidade econômico-financeira do empreendimento. Os indicadores de monitoramento espelharão a consecução das metas estabelecidas neste estudo em termos de cobertura e qualidade (indicadores primários), bem como em relação às avaliações esporádicas em relação a alguns resultados de interesse (indicadores complementares).

QUADRO 13.2 - LISTAGEM DOS COMPONENTES PRINCIPAIS, ATORES, ATIVIDADES E ITENS DE ACOMPANHAMENTO PARA MONITORAMENTO DOS SERVIÇOS DE ÁGUA E ESGOTO

Componentes Principais-Intervenção/Operação	Atores Previstos	Atividades Principais	Itens de Acompanhamento
Construção e/ou ampliação da infraestrutura dos sistemas de água e esgoto	Empresas contratadas. Operadores de sistemas. Órgãos de Meio Ambiente. Entidades das Prefeituras Municipais.	Elaboração dos projetos executivos	<ul style="list-style-type: none"> • Aprovação dos projetos em órgãos competentes
		Elaboração dos relatórios para licenciamento ambiental	<ul style="list-style-type: none"> • Obtenção das licenças prévias, de instalação e operação.
		Construção da infraestrutura dos sistemas, conforme cronograma de obras.	<ul style="list-style-type: none"> • Implantação das obras previstas no cronograma, para cada etapa de construção/ampliação, como extensão da rede de distribuição e de coleta, ETAs, ETEs e outras unidades do sistema de abastecimento e/ou esgotamento sanitário
		Instalação de equipamentos	<ul style="list-style-type: none"> • Implantação dos equipamentos em unidades dos sistemas, para cada etapa da construção/ampliação do sistema de abastecimento de água e esgotamento sanitário
Operação e Manutenção dos serviços de água e esgoto	Operador do sistema (concessionária regional, concessionária privada etc.).	Prestação adequada e contínua dos serviços	<ul style="list-style-type: none"> • Fiscalização e acompanhamento das manutenções efetuadas em equipamentos principais dos sistemas, evitando-se descontinuidades de operação
		Viabilização do empreendimento em relação aos serviços prestados	<ul style="list-style-type: none"> • Viabilização econômico-financeira do empreendimento, tendo como resultado tarifas médias adequadas e despesas de operação por m³ faturado (água+esgoto) compatíveis com a sustentabilidade dos sistemas
		Pronto restabelecimento dos serviços de Operação e Manutenção	<ul style="list-style-type: none"> • Pronto restabelecimento no caso de interrupções no tratamento e fornecimento de água e interrupções na coleta e tratamento de esgoto
Monitoramento e ações para regulação dos serviços prestados	ARSESP. Agências reguladoras locais. Vigilâncias Sanitárias Municipais.	<p>Verificação e acompanhamento da prestação adequada dos serviços.</p> <p>Verificação e acompanhamento das tarifas de água e esgoto, em níveis justificados.</p> <p>Verificação e acompanhamento dos avanços na eficiência dos sistemas de água e esgoto.</p> <p>Verificação e acompanhamento dos investimentos previstos.</p>	<p>Monitoramento contínuo dos indicadores primários:</p> <ul style="list-style-type: none"> • Cobertura do serviço de água; • Qualidade da água distribuída; • Controle de perdas de água; • Cobertura de coleta e tratamento de esgoto; <p>Monitoramento ocasional dos seguintes indicadores complementares:</p> <ul style="list-style-type: none"> • Interrupções no tratamento e no fornecimento de água; • Interrupções do tratamento de esgoto; • Índice de perdas de faturamento de água; • Despesas de exploração dos serviços por m³ faturado (água+esgoto); • Índice de hidrometração; • Extensão de rede de água por ligação; • Extensão de rede de esgoto por ligação; • Grau de endividamento da empresa.

A respeito do **Quadro 13.2**, cabe destacar que:

- ✓ Os itens de acompanhamento relativos à elaboração de projetos e obras dizem respeito essencialmente à execução do Plano, portanto, com objetivos e metas limitados ao cronograma de execução, até a entrada em operação de unidades dos sistemas de água e esgoto; englobam, também, intervenções posteriores, de acordo com o planejamento de implantações ao longo da operação dos sistemas;
- ✓ Os itens de acompanhamento relativos à operação e manutenção dos sistemas e os procedimentos de regulação dos serviços prestados, baseados nos indicadores principais e complementares, devem ser conjuntamente monitorados entre os operadores de sistemas de água e esgoto e as respectivas agências reguladoras, com participação obrigatória de entidades ligadas às Prefeituras Municipais, que devem elevar seus níveis de acompanhamento e intervenção, para que objetivos e metas de seus interesses sejam atendidos;
- ✓ Indicadores da escala regional devem estar articulados com o perfil das atividades e dinâmicas socioeconômicas da UGRHI, sendo que, em sua maioria, serão apenas recomendados, uma vez que extrapolam a abrangência dos estudos setoriais em tela.

Considerando as inovações tecnológicas da 4ª Revolução Industrial, tem-se uma ampla variedade de desafios relativos à modernização da tecnologia do saneamento, tais como a implantação de Sistema de Informação Georreferenciada (SIG); a implementação de sistemas de inteligência artificial para otimização e automação do sistema de saneamento; internet das coisas (em inglês *Internet of Things*) e *Big Data* para tomada de decisões e maximização do uso (redução de custos, identificação de perdas no sistema, etc.); *blockchain* e bancos de dados para armazenamento e otimização das transações; drones e sensoriamento remoto; realidade virtual e realidade aumentada.

Cabe lembrar que o próprio Governo do Estado já detém sistemas de informações sobre meio ambiente, recursos hídricos e saneamento, que se articulam com sistemas de cunho nacional e estadual, tendo como boas referências:

- ✓ O Sistema Nacional de Informações de Saneamento (SNIS), sob a responsabilidade do Ministério do Desenvolvimento Regional (MDR);
- ✓ O Sistema de Informações de Saneamento Básico do Estado de São Paulo (SISAN), sob a responsabilidade da Secretária de Infraestrutura e Meio Ambiente do Estado de São Paulo (SIMA);
- ✓ O Sistema Nacional de Informações de Recursos Hídricos (SNIRH), operado pela Agência Nacional de Águas (ANA).

Para a aplicação dos mecanismos e procedimentos propostos com vistas às avaliações sistemáticas sobre a eficácia das ações devem-se buscar as mútuas articulações interinstitucionais e coerências entre objetivos, metas e indicadores, tal como consta, em síntese, na **Figura 13.1**.

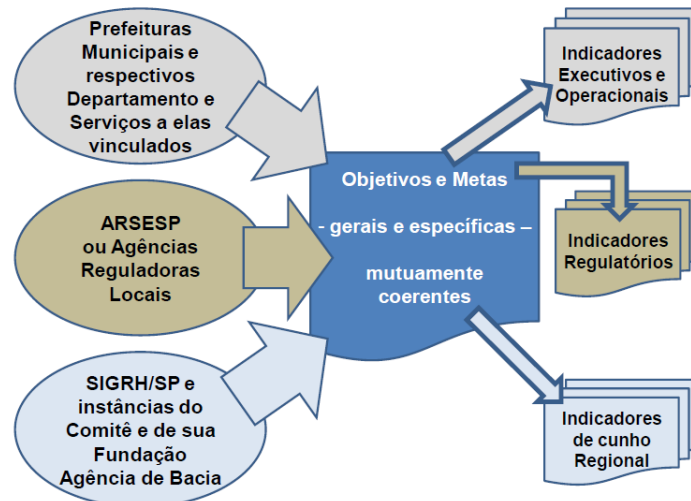


Figura 13.1 – Articulação entre Instituições, Objetivos e Metas e Respective Indicadores

13.2 INDICADORES DE DESEMPENHO

Para acompanhamento da implantação e cumprimento das metas estabelecidas nesta Revisão/Atualização do Plano Municipal de Saneamento Básico dos Serviços de Abastecimento de Água Potável e Esgotamento Sanitário, foram adotados alguns indicadores, conforme relação mais recente divulgada pelo SNIS (Dados referentes a 2019, publicados pelo SNIS em 2020). Esta seleção foi feita de acordo com a Lei nº 14.026/2020 que, em seu artigo 4ºA, estabelece que:

“Artigo 4º

§ 3º As normas de referência para a regulação dos serviços públicos de saneamento básico deverão:

VI - Estabelecer parâmetros e periodicidade mínimos para medição do cumprimento das metas de cobertura dos serviços e do atendimento aos indicadores de qualidade e aos padrões de potabilidade, observadas as peculiaridades contratuais e regionais”

“Art. 11-B.

Os contratos de prestação dos serviços públicos de saneamento básico deverão definir metas de universalização que garantam o atendimento de 99% (noventa e nove por cento) da população com água potável e de 90% (noventa por cento) da população com coleta e tratamento de esgoto até 31 de dezembro de 2033, assim como metas quantitativas de não intermitência do abastecimento, de redução de perdas e de melhoria dos processos de tratamento.”

Assim, além da seleção dos indicadores, é necessário definir as metas a serem atingidas com seu uso, bem como a periodicidade de seu monitoramento.

O **Quadro 13.3** apresenta um resumo da quantidade de indicadores selecionados, por tipo, para a análise e avaliação dos serviços dos sistemas de abastecimento de água e esgotamento sanitário.

QUADRO 13.3 - TIPO E QUANTIDADE DE INDICADORES ADOPTADOS

<i>Sistemas</i>	<i>Tipos de Indicadores</i>	<i>Nº de Indicadores</i>
Água	Operacionais	4
Esgoto	Operacionais	4
Água	Qualidade da água e dos serviços	15
Esgoto	Qualidade dos serviços	3
<i>Total</i>		<i>26</i>

O **Quadro 13.4** apresenta os indicadores selecionados para a avaliação dos serviços dos Sistemas de Abastecimento de Água, enquanto o **Quadro 13.5** apresenta aqueles selecionados para os Sistemas de Esgotamento Sanitário.

QUADRO 13.4 - INDICADORES SELECIONADOS PARA AVALIAÇÃO DOS SISTEMAS DE ABASTECIMENTO DE ÁGUA

Parâmetro	Descrição	Fórmula	Unidade
Operacionais - Universalização	Índice de Atendimento Urbano de Água (IN023)	$\frac{\text{População urbana Atendida com Abastecimento de Água (AG026)}}{\text{População residente do Município com Abastecimento de Água (GE06A)}} \times 100$	%
	Índice de Atendimento Total de Água (IN055)	$\frac{\text{População Total Atendida com Abastecimento de Água (AG001)}}{\text{População Total Residente do Município com Abastecimento de Água (G12A)}} \times 100$	%
Operacionais	Índice de Hidrometração (IN009)	$\frac{\text{Quantidade de Ligações Ativas de Água Micromedidas (AG004)}}{\text{Quantidade de Ligações Ativas de Água (AG002)}} \times 100$	%
	Índice de Perdas por Ligação (IN051)	$\frac{AG006 + AG018 - AG010 - AG024}{AG002} \times \frac{1.000.000}{365}$ Onde: AG006: volume de água produzido; AG010: volume consumido; AG018: volume tratado importado; AG024: volume de serviço e AG002: quantidade de ligações ativas de água	L/lig.dia
Qualidade da Água	Incidência das análises de cloro residual fora do padrão (IN075)	$\frac{\text{Quantidade de amostras para cloro residual com resultados fora do padrão (QD007)}}{\text{Quantidade para amostras de cloro residual (QD006)}} \times 100$	%
	Indicador de conformidade da quantidade de amostras de cloro residual (IN079)	$\frac{\text{Quantidade de amostras de cloro residual (QD006)}}{\text{Quantidade mínima de amostras para cloro residual (QD020)}} \times 100$	%
	Incidência das análises de turbidez residual fora do padrão (IN076)	$\frac{\text{Quantidade de amostras para turbidez com resultados fora do padrão (QD009)}}{\text{Quantidade de amostras para turbidez (QD008)}} \times 100$	%
	Indicador de conformidade da quantidade de amostras-turbidez (IN080)	$\frac{\text{Quantidade de amostras de turbidez (QD008)}}{\text{Quantidade mínima de amostras para turbidez (QD019)}} \times 100$	%
	Incidência das análises de coliformes totais fora do padrão (IN084)	$\frac{\text{Quantidade de amostras de coliformes totais com resultados fora do padrão (QD027)}}{\text{Quantidade de amostras para coliformes totais (QD026)}} \times 100$	%
	Indicador de conformidade da quantidade de amostras-coliformes totais (IN085)	$\frac{\text{Quantidade de amostras de coliformes totais (QD026)}}{\text{Quantidade mínima de amostras para coliformes totais (QD028)}} \times 100$	%
Qualidade dos serviços	Economias atingidas por intermitências (IN073)	$\frac{\text{Quantidade de economias ativas atingidas por interrupções sistemáticas (QD015)}}{\text{Quantidade de interrupções sistemáticas (QD021)}}$	Economias/ Interrupção

Parâmetro	Descrição	Fórmula	Unidade
	Duração média das intermitências (IN074)	$\frac{\text{Duração das interrupções sistemáticas (QD022)}}{\text{Quantidade de interrupções sistemáticas (QD021)}}$	Horas/ Interrupção
	Quantidade de paralisações no sistema de distribuição de água (QD002)	$\sum \text{Paralisações que, individualmente, tiveram duração igual ou superior a 6 horas}$	Paralisação/ano
	Duração das paralisações (QD003)	$\sum \text{Duração das paralisações que, individualmente, tiveram duração igual ou superior a 6 horas}$	Horas/ano
	Quantidade de economias ativas atingidas por paralisações (QD004)	$\sum \text{Economias ativas atingidas por paralisações que, individualmente, tiveram duração igual ou superior a 6 horas}$	Economias/ano
	Quantidade de interrupções sistemáticas (QD021)	$\sum \text{Interrupções que, individualmente, tiveram duração igual ou superior a 6 horas}$	Interrupções/ano
	Duração das interrupções sistemáticas (QD022)	$\sum \text{Duração das interrupções que, individualmente, tiveram duração igual ou superior a 6 horas}$	Horas/ano
	Quantidade de reclamações ou solicitantes de serviços (QD023)	$\sum \text{Reclamações ou solicitações de serviços referentes ao(s) sistema(s) de abastecimento de água e de esgotamento sanitário}$	Reclamações/ano
	Quantidade de serviços executados (QD024)	$\sum \text{Serviços executados no(s) sistema(s) de abastecimento de água e de esgotamento sanitário relativos às reclamações ou solicitações feitas}$	Serviços/ano

Fonte: SNIS, 2020.

QUADRO 13.5 - INDICADORES SELECIONADOS PARA AVALIAÇÃO DOS SISTEMAS DE ESGOTAMENTO SANITÁRIO

<i>Parâmetros</i>	<i>Descrição</i>	<i>Fórmula</i>	<i>Unidade</i>
Operacionais - Universalização	Índice de atendimento total de esgoto (IN056)	$\frac{\text{População total atendida com esgotamento sanitário (ES001)}}{\text{População total residente do município (GE12)}} \times 100$	%
	Índice de Atendimento Urbano de Esgoto (IN024)	$\frac{\text{População total atendida com esgotamento sanitário (ES001)}}{\text{População urbana residente do município com esgotamento sanitário (GE12)}} \times 100$	%
	Índice de Coleta de Esgoto (IN015)	$\frac{\text{Volume de esgotos coletado (ES005)}}{\text{Volume de água consumido (AG10) - Volume de água tratada exportado (AG019)}} \times 100$	%
	Índice de Tratamento de Esgoto (IN016)	$\frac{\text{Volume de esgoto tratado (ES006)}}{\text{Volume de esgoto coletado (ES005)}} \times 100$	%
Qualidade dos serviços	Quantidade de extravasamentos de esgoto registrados (IN082)	$\frac{\text{Quantidade de extravasamentos de esgotos registrados (QD011)}}{\text{Extensão da rede de esgotos (ES004)}}$	Extrav./km
	Quantidade de extravasamentos de esgoto registrados (QD011)	$\sum \text{Extravasamentos registrados na rede de coleta de esgotos}$	Extrav./ano
	Duração dos extravasamentos registrados (QD012)	$\sum \text{Horas despendidas no conjunto de ações para solução dos problemas de extravasamentos na rede de coleta de esgotos, desde a reclamação até a conclusão do reparo}$	Horas/ano

Fonte: SNIS, 2020.

13.3 CARACTERÍSTICAS DOS INDICADORES – SISTEMA DE ABASTECIMENTO DE ÁGUA

O Quadro 13.6 apresenta as características dos indicadores selecionados para o acompanhamento dos serviços de abastecimento de água do município. São apresentados ainda, valores de referência para cada indicador e a periodicidade de monitoramento, conforme Lei nº 14.026/2020, exigências do SNIS e da Portaria de Consolidação nº 05/2017.

QUADRO 13.6 - INDICADORES DOS SISTEMAS DE ABASTECIMENTO DE ÁGUA

Parâmetro	Descrição	Valor de referência	Unidade	Periodicidade
Operacionais - Universalização	Índice de Atendimento Urbano de Água (IN023*)	99	%	Anual
Operacionais	Índice de Hidrometração (IN009)	>99	%	Anual
	Índice de Perdas por Ligação (IN051)	Conforme capítulo 9	L/lig.dia	Anual
Qualidade da Água	Incidência das análises de cloro residual fora do padrão (IN075)	<5	%	Mensal
	Indicador de conformidade da quantidade de amostras de cloro residual (IN079)	≥75	%	Mensal
	Incidência das análises de turbidez residual fora do padrão (IN076)	<5†	%	Mensal
	Indicador de conformidade da quantidade de amostras- turbidez (IN080)	≥90	%	Mensal
	Incidência das análises de coliformes totais fora do padrão (IN084)	<5‡	%	Mensal
	Indicador de conformidade da quantidade de amostras- coliformes totais (IN085)	≥90	%	Mensal
Qualidade dos serviços	Economias atingidas por intermitências (IN073)	Redução	Econ./Interrupção	Anual
	Duração média das intermitências (IN074)	Redução	Horas/interrupção	Anual
	Quantidade de paralisações no sistema de distribuição de água (QD002)	Redução	Paralisações/ano	Anual
	Duração das paralisações (QD003)	Redução	Horas/ano	Anual
	Quantidade de economias ativas atingidas por paralisações (QD004)	Redução	Economias/ano	Anual
	Quantidade de interrupções sistemáticas (QD021)	Redução	Interrupções/ano	Anual
	Duração das interrupções sistemáticas (QD022)	Redução	Horas/ano	Anual
	Quantidade de reclamações ou solicitantes de serviços (QD023)	Redução	Reclamações/ano	Anual
	Quantidade de serviços executados (QD024)	Redução	Serviços/ano	Anual

Notas: *Meta definida pela Lei nº 14.026/2020. †: Assegurando-se turbidez inferior ao valor de referência conforme tipo de tratamento estabelecido na Portaria GM/MS nº 888/2021. ‡ O valor de referência de 5% é válido para sistemas que atendem mais de 20.000 habitantes. Para sistemas inferiores a 20.000 habitantes, o valor é de uma amostra não conforme no mês.

13.4 CARACTERÍSTICAS DOS INDICADORES – SISTEMA DE ESGOTAMENTO SANITÁRIO

O Quadro 13.7 apresenta as características dos indicadores selecionados para a avaliação dos serviços dos sistemas de esgotamento sanitário do município.

QUADRO 13.7 - INDICADORES SELECIONADOS DOS SISTEMAS DE ESGOTAMENTO SANITÁRIO

<i>Parâmetro</i>	<i>Descrição</i>	<i>Valor de referência</i>	<i>Unidade</i>	<i>Periodicidade</i>
Operacionais - Universalização	Índice de atendimento total de esgoto (IN056)	90	%	Anual
	Índice de Atendimento Urbano de Esgoto (IN024)	90	%	Anual
	Índice de Coleta de Esgoto (IN015)	90	%	Anual
	Índice de Tratamento de Esgoto (IN016)	90	%	Anual
Qualidade dos serviços	Quantidade de extravasamentos de esgoto registrados (IN082)	Redução	Extravasão/ km	Anual
	Quantidade de extravasamentos de esgoto registrados (QD011)	Redução	Extravasão/ ano	Anual
	Duração dos extravasamentos registrados (QD012)	Redução	Horas/ano	Anual

13.5 ATUALIZAÇÕES NOS INDICADORES DECORRENTES DO NOVO MARCO LEGAL

No período de 04 de janeiro de 2022 a 19 de março de 2022 a ANA realizou a Consulta Pública nº 001/2022 sobre a Proposta de Norma de Referência para indicadores e padrões de qualidade, eficiência e eficácia para a avaliação da prestação, da manutenção e da operação de sistemas de abastecimento de água e esgotamento sanitário.

Foram propostos 36 indicadores para a avaliação dos níveis de serviços públicos; eficiência e sustentabilidade; e, contexto da prestação de serviço. Também foi proposta a padronização da avaliação dos indicadores propostos, as metas para os serviços públicos e avaliação das metas. Após a consulta pública e, posterior publicação da norma de referência, a entidade reguladora terá o prazo de até um ano para a regulamentação e implantação do arcabouço de indicadores.

14. PROGRAMAS, PROJETOS E AÇÕES

Alguns programas deverão ser instituídos para que as metas estabelecidas na Revisão/Atualização do Plano Municipal de Saneamento Básico dos Serviços de Abastecimento de Água Potável e Esgotamento Sanitário possam ser cumpridas. Esses programas compreendem medidas estruturais, isto é, com intervenções diretas nos sistemas, e, medidas estruturantes, que possibilitam a adoção de procedimentos e intervenções de modo indireto, constituindo-se um acessório importante na complementação das medidas estruturais.

14.1 PROJETO COM+ÁGUA 2

Realizado através da Chamada Pública nº 004/2005, que buscou a apropriação de conhecimentos nacionais e internacionais para a melhoria do desempenho operacional dos sistemas de abastecimento, o projeto COM+ÁGUA destacou o protagonismo do tema sobre redução e controle de perdas na esfera do desenvolvimento e equilíbrio autossustentados pelos prestadores de serviços sanitários. Ainda, ao longo dos anos e com a experiência adquirida com este projeto exitoso, aliada aos marcos conceituais estabelecidos pela International Water Association (IWA) para perdas de água, o projeto foi replicado em 2018 beneficiando dois estados através da Companhia Pernambucana de Saneamento (COMPESA) e da Empresa Baiana de Águas e Saneamento (EMBASA).

A seguir é apresentado o Programa de Redução e Controle de Perdas, abordado pelos Cadernos Temáticos 2 e 3, Perdas Reais e Perdas Aparentes respectivamente, das publicações disponibilizadas pelo Sistema Nacional de Informações sobre Saneamento (SNIS).

14.1.1 Programa de Redução e Controle de Perdas

Entende-se por perdas no sistema como todos os desvios produtivos e econômicos sofridos no abastecimento de água regional. Essas perdas podem ser classificadas como reais ou aparentes. Na primeira, o volume de água é efetivamente produzido, mas não alcança o consumidor final, seja por vazamentos nas adutoras, redes, ramais de distribuição ou reservatórios. Volumes superiores ao estipulado para limpeza de filtros nas estações de tratamento também se enquadram nesta classificação.

As Perdas Reais, portanto, estão estritamente relacionadas às condições da infraestrutura do sistema: tempo de operação, material utilizado, pressão atuante, regimes operacionais, qualidade e agilidade da mão de obra que opera o sistema etc. Assim, não atuar para reduzir as perdas reais resulta em intermitência ou desabastecimento do sistema, levando à alocação de volumosos recursos para novos sistemas produtores com o objetivo de suprir o déficit apresentado, atuando-se equivocadamente no efeito, e não na causa.

Já para as Perdas Aparentes, o volume de água é produzido, entregue e consumido, mas não contabilizado pela Concessionária, devido a erros de medição nos hidrômetros e demais tipos de medidores, fraudes, ligações clandestinas, falhas no cadastro comercial etc. Essas perdas impactam diretamente no faturamento da Concessionária.

Em geral, para as perdas reais (físicas), as medidas fundamentais a serem implementadas visam ao controle de pressões, à pesquisa de vazamentos, à redução no tempo de reparo dos mesmos e ao gerenciamento da rede. Quanto às perdas aparentes (não físicas), as intervenções se concentram na otimização da gestão comercial, com a redução de erros na macro e na micromedição, das fraudes, das ligações clandestinas, do desperdício pelos consumidores com ou sem hidrômetros, das falhas de cadastro etc. Assim, alguns procedimentos básicos podem ser aplicáveis indistintamente a todos os municípios, conforme apresentados a seguir:

1. Ações Gerais

- ✓ Elaboração de um Plano Diretor de Controle e Redução de Perdas e do Projeto Executivo do Sistema de Distribuição, com as ampliações necessárias, com enfoque na implantação da setorização e no equacionamento da macro e micromedição;
- ✓ Elaboração e disponibilização de um cadastro técnico do sistema de abastecimento de água, em meio digital, com atualização contínua;
- ✓ Implantação de um sistema informatizado para controle operacional, quando não houver o sistema Net@suíte instalado.

2. Redução das Perdas Reais

- ✓ Redução da pressão nas canalizações, com instalação de válvulas redutoras de pressão com controladores inteligentes;
- ✓ Pesquisa de vazamentos na rede, com utilização de equipamentos de detecção de vazamentos tais como geofones mecânicos, geofones eletrônicos, correlacionador de ruídos, haste de escuta, etc.;
- ✓ Minimização das perdas inerentes à distribuição, nas operações de manutenção, quando é necessária a despressurização da rede e, em muitas situações, sua drenagem total, através da instalação de registros de manobras em pontos estratégicos, visando a permitir o isolamento total de, no máximo, 3 km de rede;
- ✓ Monitoramento dos reservatórios, com implantação de automatização do liga/desliga das bombas que recalcam para os mesmos, além de dispositivos que permitam a sinalização de alarme de níveis máximo e mínimo;
- ✓ Troca de trechos de rede e substituição de ramais com vazamentos;
- ✓ Eventual instalação de inversores de frequência em estações elevatórias ou *boosters*, para redução de pressões no período noturno.

3. Redução de Perdas Aparentes

- ✓ Planejamento e troca de hidrômetros, estabelecendo-se as faixas de idade e o cronograma de troca, com intervenção também em hidrômetros parados, embaçados, inclinados, quebrados e fraudados;
- ✓ Seleção das ligações que apresentam consumo médio acima do consumo mínimo taxado e das ligações de grandes consumidores, para monitoramento sistemático;
- ✓ Substituição, em uma fase inicial, dos hidrômetros das ligações com consumo médio mensal entre o valor mínimo (10 m³) e o consumo médio mensal do município (por ligação);
- ✓ Atualização do cadastro de consumidores, para minimização das perdas financeiras provocadas por ligações clandestinas e fraudes, alteração do imóvel de residencial para comercial ou industrial e controle das ligações inativas;
- ✓ Estudos e instalação de macromedidores setoriais, para avaliação do consumo macromedido para confronto com o consumo micromedido, resultando um planejamento mais adequado de intervenções em setores com índices de perdas maiores.

4. Redução de Perdas Resultantes de Desperdícios

- ✓ Esta linha de ação visa articular a iniciativa privada, o poder público e a sociedade civil, nas suas diversas formas de organização, incentivando a adesão ao Programa e promovendo uma alteração no comportamento quanto à utilização da água.
- ✓ Esta linha de ação pode ser subdividida em 3 (três) projetos:
 - ✧ Estabelecimento de uma política tarifária adequada;
 - ✧ Incentivos à adoção de equipamentos de baixo consumo através de crédito subsidiado, descontos, distribuição gratuita de kits de conservação e assistência técnica; e,
 - ✧ Campanhas de informação, mobilização e educação da sociedade através de um Programa de Uso Racional da Água.

Além dessas atividades, são necessárias melhorias no gerenciamento, com incremento da capacidade de acompanhamento e controle, atrelado a um treinamento eficiente de operadores e técnicos responsáveis pela operação e manutenção dos sistemas.

14.2 PROGRAMA DE UTILIZAÇÃO RACIONAL DE ÁGUA – PURA

A SABESP estruturou este programa em parceria com a Escola Politécnica da Universidade de São Paulo e o Instituto de Pesquisas Tecnológicas – IPT, a partir de 1996, com o principal objetivo de atuar na redução do consumo de água, através da conscientização da população no uso deste recurso finito.

A adesão dos consumidores a este Programa acaba levando a Concessionária a ter maior disponibilidade hídrica, possibilitando prorrogar a vida útil dos mananciais existentes, reduzir os custos do tratamento de esgoto; postergar investimentos necessários na infraestrutura dos Sistemas de Abastecimento de Água e Esgotamento Sanitário; incentivar o uso de novas tecnologias para controle e monitoramento, e reduzir o consumo de energia elétrica e outros insumos.

Todos os municípios podem aplicar o PURA, adotando as práticas publicadas nas cartilhas e manuais do Programa, à disposição no site da SABESP (www.sabesp.com.br).

14.3 PROGRAMA DE REÚSO DA ÁGUA

A água de reúso pode ser produzida pelas estações de tratamento de esgoto, podendo ser utilizada na limpeza de ruas e praças, de galerias de águas pluviais, na desobstrução de redes de esgoto, no combate a incêndios, no assentamento de poeiras em obras de execução de aterros e em terraplenagem, em irrigação para determinadas culturas etc.

A adoção de um programa para reutilização da água pode ser iniciada contatando-se o Centro Internacional de Referência em Reuso da Água – CIRRA, entidade sem fins lucrativos, vinculada ao Departamento de Engenharia Hidráulica e Sanitária da Escola Politécnica da Universidade de São Paulo. O CIRRA promove cursos e treinamentos aos setores público e privado e realiza convênios de cooperação.

14.4 PROGRAMA MUNICÍPIO VERDEAZUL

Lançado em 2007 pelo Governo do Estado de São Paulo, por meio da Secretaria do Meio Ambiente (SMA), atual Secretaria de Infraestrutura e Meio Ambiente (SIMA), este Programa tem por objetivo o ganho de eficiência na gestão ambiental através do estímulo e capacitação das prefeituras para o desenvolvimento de uma Agenda Ambiental Estratégica. Ao final de cada ciclo anual é avaliada a eficácia dos municípios na condução das ações propostas na Agenda. A partir dessa avaliação, são disponibilizados à SIMA, ao Governo do Estado, às Prefeituras e à população o Indicador de Avaliação Ambiental – IAA.

Pode-se estabelecer uma parceria com a SIMA que orienta, segundo critérios específicos a serem avaliados ano a ano, sobre as ações necessárias para que o município seja certificado como “Município Verde Azul”. A Secretaria de Infraestrutura e Meio Ambiente oferece capacitação técnica às equipes locais e lança anualmente o *Ranking* Ambiental dos Municípios Paulistas, no qual o município de Ribeirão dos Índios no ano de 2020 ficou na posição 379^a, com nota 9,52.

A participação do município neste Programa é pré-requisito para a liberação de recursos do Fundo Estadual de Controle de Poluição - FECOP, administrado pela Secretaria de Infraestrutura e Meio Ambiente.

14.5 PROGRAMAS DE EDUCAÇÃO AMBIENTAL

Em relação à educação ambiental, além do Programa de Uso Racional da Água já citado, a SABESP conta com o Programa Guardião das Águas, com campanhas, palestras e distribuição de material em comunidades, instituições, condomínios e escolas. Em seu site (www.sabesp.com.br), a SABESP traz dicas de economia de água para clientes, cartilhas e manuais para download em pdf, a fim de auxiliar gestores de empresas e síndicos a reduzirem o consumo nas suas instalações, além de oferecer cursos para detecção de vazamentos. Na linha educativa, a SABESP lançou a história em quadrinhos “Uso Racional da Água e Saneamento Básico”, assinada por Mauricio de Sousa, que foi distribuída em escolas estaduais e em igrejas.

Em parceria com a SABESP, o Instituto Akatu disponibilizou em sua plataforma gratuita, Edukatu, o curso “SOS Água” que, além de fornecer aos professores dicas e materiais de apoio para promover atividades dentro e fora da sala de aula, também trata de assuntos como segurança hídrica e responsabilidade coletiva dos recursos hídricos. A plataforma é aberta para aprendizagem e aplicável em escolas de Ensino Fundamental de todo Brasil.

Além dos programas e ações da própria operadora, há o Programa Nacional de Educação Ambiental (ProNEA), de responsabilidade do Ministério do Meio Ambiente, o qual propõe a transversalidade das questões de educação ambiental no conjunto do governo, entidades privadas e no terceiro setor. O Programa é dividido em 5 linhas de ação e estratégias, sendo:

- ✓ Gestão e Planejamento da Educação Ambiental;
- ✓ Formação de Gestores e Educadores;
- ✓ Comunicação para Educação Ambiental;
- ✓ Educação Ambiental nas Instituições de Ensino;
- ✓ Monitoramento e Avaliação de Políticas, Programas e Projetos de Educação Ambiental.

De maneira semelhante, a Fundação Nacional de Saúde (FUNASA) defende o caráter transversal de conhecimento técnico e científico que a educação ambiental possui no desenvolvimento do senso crítico do indivíduo. De acordo com a Fundação, o Programa de Educação em Saúde Ambiental possui como objetivo o apoio em projetos e comprometimento dos estados e municípios (gestores e técnicos, em todos os níveis) para o desenvolvimento de ações de educação em saúde ambiental por meio da: mobilização social, cooperação técnica, divulgação e comunicação educativa permanentes.

No âmbito estadual, a Política Estadual de Educação Ambiental foi instituída pela Lei estadual nº 12.780, de 30 de novembro de 2007, em conformidade com os princípios e objetivos da Política Nacional de Educação Ambiental, o ProNEA e a Política Estadual do Meio Ambiente. A implantação da Política Estadual de Educação Ambiental é de responsabilidade principalmente da Coordenadoria de Educação Ambiental do estado, vinculada à SIMA.

A Lei Estadual nº 12.780/2007 destaca que a Educação Ambiental é um elemento fundamental da Política Nacional e Estadual de Meio Ambiente, e deve estar presente de forma integrada com as

políticas de gestão de meio ambiente, como o saneamento ambiental, o zoneamento ambiental, a gestão de resíduos sólidos, uso do solo, dentre outros.

As linhas de atuação e princípios gerais para ações de educação ambiental no estado de São Paulo são definidas na resolução SMA nº 187, de 19 de dezembro de 2018. O artigo 1º elenca as linhas de atuação para ações de educação ambiental, enquanto as diretrizes são dispostas no artigo 2º:

Artigo 1º - Ficam definidas as linhas de atuação para ações de educação ambiental na Secretaria de Estado do Meio Ambiente, incluindo suas entidades vinculadas:

I - Indução de Políticas Públicas em Meio Ambiente em Municípios;

II - Fiscalização Ambiental;

III - Áreas e Espaços Especialmente Protegidos;

IV - Avaliação de Impactos Ambientais;

V - Licenciamento Ambiental;

VI - Incentivo econômico e orientação técnica para recuperação, conservação e preservação da sociobiodiversidade e dos recursos naturais;

VII - Planejamento Ambiental;

VIII - Pesquisa;

IX - Mitigação, adaptação e ampliação da capacidade de resiliência frente às mudanças climáticas;

X - Gestão integrada de resíduos sólidos; XI - Gestão integrada dos recursos hídricos;

XII - Controle da qualidade ambiental.

[...]

Artigo 2º - São princípios gerais para ações de educação ambiental no Sistema Ambiental Paulista:

I - Compreensão da educação ambiental como processo educador estruturante, em perspectiva crítica e complexa;

II - Compreensão da educação ambiental como espaço de participação e cidadania no desenvolvimento de políticas públicas em meio ambiente;

III - A educação ambiental deve estar situada em todos os instrumentos da Política de Meio Ambiente e compor a missão de todos os órgãos de gestão ambiental pública na esfera estadual.

Salienta-se que o Programa Estadual de Educação Ambiental de São Paulo, instituído pelo Decreto estadual nº 55.385, de 1º de fevereiro de 2010, se encontra em processo de elaboração e contemplará diferentes linhas de atuação.

No âmbito municipal destaca-se a Lei Municipal nº 472, de 21 de outubro de 2009, que dispõe sobre a criação do Programa de Educação Ambiental em Ribeirão dos Índios, desenvolvido pela Prefeitura em parceria com os Departamentos de Educação e Cultura; Obras; Agricultura; Abastecimento e Meio Ambiente, cada um responsável por atuar desenvolvendo projetos e ações relativas ao meio ambiente, de forma transversal, em todas as disciplinas da matriz curricular.

14.6 PROGRAMA DE ABASTECIMENTO DE ÁGUA

Este Programa de responsabilidade do Departamento de Engenharia de Saúde Pública – DENSP e financiado pela FUNASA, prevê a implantação, ampliação ou melhorias em sistemas de abastecimento de água em municípios com população de até 50.000 habitantes, para o controle de doenças e outros agravos de veiculação hídrica, reduzindo a morbimortalidade, aumentando a expectativa de vida e produtividade da população, em consonância com a Lei nº 11.445/2007, atualizada por 14.026/2020.

São financiáveis pelo Programa: captação subterrânea, captação de água bruta em manancial, adutoras em geral, estações elevatórias em geral, estações de tratamento de água, reservatórios, redes de distribuição e ligações domiciliares, entre outros.

Para as regiões rurais, populações quilombolas, ribeirinhas e assentamentos rurais, as propostas deverão estar em conformidade com o Programa de Saneamento Rural em vigência.

O acesso aos recursos financeiros ocorre por processo seletivo ou emenda parlamentar ao Orçamento Geral da União.

14.7 PROGRAMA DE ESGOTAMENTO SANITÁRIO

De forma análoga, e, também dirigido pela FUNASA/DENSP, este Programa prevê a implantação, ampliação e/ou melhorias em sistemas de esgotamento sanitário nos municípios de até 50.000 habitantes. São passíveis de financiamento: ligações prediais, redes coletoras, estações elevatórias, emissários por recalque ou por gravidade, interceptores; estações de tratamento de esgoto; e disposição final.

Para as regiões rurais, populações quilombolas, ribeirinhas e assentamentos rurais, as propostas deverão estar em conformidade com o Programa de Saneamento Rural em vigência.

O acesso aos recursos financeiros ocorre por processo seletivo ou emenda parlamentar ao Orçamento Geral da União.

15. PROGRAMAS ESPECÍFICOS APLICÁVEIS À ÁREA RURAL

Nos itens subsequentes são apresentadas algumas sugestões para atendimento à área rural, com base em programas existentes ou experiências realizadas em algumas comunidades de outros estados.

15.1 PROGRAMA ÁGUA É VIDA

O Programa Água é Vida foi criado em novembro de 2011 através do Decreto nº 57.479, de 1º de novembro de 2011 com atualização pelo Decreto nº 57.689, de 27 de dezembro de 2011, com o objetivo de transferir recursos financeiros estaduais não reembolsáveis aos municípios para implantação de obras relacionadas ao saneamento básico em comunidades rurais e comunidades isoladas ocupadas por população de baixa renda.

O programa possui abrangência em todo o Estado de São Paulo; somente os municípios são passíveis de celebrar o convênio para obtenção dos recursos financeiros, os quais não são reembolsáveis e sem contrapartida, ainda que a prestação de serviços de saneamento não seja realizada diretamente pelo mesmo.

No Artigo 2º da Resolução SSRH⁹ nº 10, de 05 de junho de 2014 estão estabelecidas as condições necessárias para a participação no Programa Água é Vida:

- 1. Lei municipal para adesão ao programa:** é necessário que o município sancione uma lei municipal contendo a adesão ao Programa. Tal normativa também deve contemplar a fixação de sanções administrativas para os casos de conduta lesiva à saúde pública e ao meio ambiente decorrente da não utilização das soluções implantadas através do programa. Finalmente, é necessária Lei Autorizativa para que o município possa celebrar convênio com o Governo do Estado de São Paulo, por intermédio da SIMA, para o Programa Água é Vida, caso esta prerrogativa não conste em Lei Orgânica Municipal;
- 2. Declaração de participação no Sistema Nacional de Informações sobre Saneamento (SNIS);**
- 3. Envio do Certificado de Regularidade do Município para Celebrar Convênios (CRMC):** é necessário que seja enviado o CRMC sem irregularidades e dentro da validade;
- 4. Comprovante de situação cadastral e inscrição no CPNJ;**
- 5. Cópia dos documentos pessoais do Chefe do Executivo Municipal e comprovante de posse e exercício de mandato;**
- 6. Comprovação de que o município dispõe de recursos próprios para contemplar a execução do objeto, quando for necessário;**
- 7. Cadastramento Sanitário Domiciliar (CSD):** cadastramento realizado pelo município da comunidade/bairro a ser beneficiado em formulário específico do Programa Água é Vida;

⁹ SSRH – Secretaria de Saneamento e Recursos Hídricos do Estado de São Paulo, atual Secretaria de Infraestrutura e Meio Ambiente do Estado de São Paulo

8. Indicação de um responsável pelo acompanhamento e fiscalização da execução do objeto do convênio a ser firmado.

O Artigo 6º da Resolução nº 10 dita que, caso o convênio firmado tenha por objetivo a implantação de poço profundo, o município deverá ser o responsável por apresentar a documentação comprobatória de que possui a propriedade da área a qual se pretende implantar os equipamentos. Da mesma forma, cabe ao município providenciar todas as licenças pertinentes, autorizações e outorgas relativas à implantação de poço profundo junto aos órgãos competentes e a apresentação do projeto básico do poço.

Cabe a SIMA, através da Coordenadoria de Saneamento, o recebimento e análise técnica da documentação requerida, assim como o enquadramento das localidades às quais foram requisitados os recursos financeiros de acordo com os critérios estabelecidos no escopo do programa. A Comissão Técnica do Programa é a responsável pela avaliação quanto às regiões beneficiadas pelo Programa.

O programa fornece recursos para a implantação das seguintes unidades:

- ✓ Abastecimento de água: perfuração de poços tubulares profundos;
- ✓ Esgotamento sanitário: aquisição e instalação de USIs (Unidades Sanitárias Individuais), as quais são compostas de: caixa de gordura, caixa de inspeção, tanque séptico de câmara única ou em série seguido de filtro anaeróbio de fluxo ascendente e/ou sumidouro e por interligações hidráulicas todos os encanamentos de ligações entre a USI e a casa.

De acordo com a Nota Técnica Versão 4 do Programa Água é Vida, as USIs possuem as seguintes características:

- ✓ As fossas sépticas possuem volume nominal de 1.990 L, para o atendimento de até 6 pessoas, conforme a NBR 7.229/93; já o filtro anaeróbio de fluxo ascendente possui um volume mínimo de leito filtrante de 1.000 L, de acordo com a NBR 13.969/97;
- ✓ A caixa de gordura, o tanque séptico, o filtro anaeróbio de fluxo ascendente e sumidouro devem ser construídos em concreto armado, plástico ou fibra de vidro de alta resistência, conforme as NBR 7.229/93 e NBR 13.969/97;
- ✓ A localização da USI a ser instalada deve ser definida de acordo com os seguintes critérios: disponibilidade de área, tipo de solo, distância e posicionamento em relação às instalações hidráulicas residenciais, proximidade com divisas, córregos, valas e fontes de água potável, dentre outros. O escoamento do efluente domiciliar deverá ocorrer por gravidade;
- ✓ Todas as unidades da USI devem apresentar tampas em concreto armado, plástico ou fibra de vidro de alta resistência, sendo que a tampa deverá apresentar abertura igual ou superior a 60 cm, como definido na NBR 7.229/93;

Outras informações complementares que são descritas na Nota Técnica são:

- ✓ Como definido na NBR 13.696/97, a USI deverá ser construída de modo a assegurar que não haverá comprometimento da água dos mananciais vizinhos;
- ✓ A USI deverá ser construída atendendo as seguintes NBRs:
 - ✧ NBR 7.229/93: Projeto, construção e operação de sistemas de tanque sépticos;
 - ✧ NBR 13.969/97: Tanques sépticos – unidade de tratamento complementar e disposição final dos efluentes líquidos – projeto, construção e operação;
 - ✧ NBR 8.160/99: Sistemas prediais esgoto sanitário – projeto e execução;
 - ✧ NBR 12.209/11: Elaboração de projetos hidráulico-sanitário de estações de tratamento de esgoto sanitário;
- ✓ Devem-se atender as orientações da concessionária e dos órgãos ambientais municipais, estadual e federal;
- ✓ A determinação do sistema de disposição final do efluente tratado deverá ser realizada considerando as alternativas de menor impacto ambiental, as quais devem considerar a qualidade e uso dado ao corpo receptor, porosidade do solo, existência de poço de água na vizinhança, altura do lençol freático.

Em 2019, o programa foi incluído nas ações do Projeto Vale do Futuro, que consiste num projeto do Governo do Estado para impulsionar o desenvolvimento regional da região do Vale do Ribeira, na qual se encontram 22 municípios.

O Programa Água é Vida está descrito no Plano Plurianual 2020-2023 e se encontra no Programa 2623 – Planejamento, Formulação e Apoio à Implementação da Política de Saneamento: Ação 2080 – Água é Vida.

15.2 PROGRAMA SANEAMENTO BRASIL RURAL

O Programa Saneamento Brasil Rural (PSBR) foi criado através da Portaria do MS nº 3.174 de 2 de dezembro de 2019, conforme previsto PLANSAB. O objetivo do programa é promover a universalização do acesso ao saneamento em áreas rurais e comunidades tradicionais num horizonte de 20 anos (2019 a 2038), dentre os quais são previstas medidas estruturais e medidas estruturantes. O programa é do Governo Federal, sob a responsabilidade do Ministério da Saúde através da FUNASA, baseado na integração dos eixos Tecnologia; Gestão dos Serviços e, Educação e Participação Social.

O Eixo Tecnologia oferece suporte à implantação de medidas estruturais por meio da identificação de soluções coletivas ou individuais para o abastecimento de água e esgotamento sanitário. As soluções coletivas se referem ao conjunto de propostas que atendam a um conjunto de domicílios de forma integrada, enquanto a solução individual abrange apenas um domicílio.

O Eixo Gestão dos Serviços possui caráter estruturante, de modo que essa vertente abrange medidas relacionadas a planejamento, regulação, fiscalização, prestação de serviços e ao controle social destes, estabelecidos pela Lei Federal nº 11.445/2007, atualizada pela Lei nº 14.026/2020.

Por último, também de caráter estruturante, no Eixo Educação e Participação Social, são previstas diretrizes para a atuação na comunicação aos usuários, seus direitos e deveres, assim como fornece apoio técnico e pedagógico para os operadores de serviços, proporcionando, também, a qualificação dos gestores técnicos e administrativos.

15.3 PROGRAMA PRODUTOR DE ÁGUA

Com a finalidade de preservar a água, a ANA criou o Programa Produtor de Água (PPA) para incentivar a colaboração do produtor rural através do conceito de Pagamento por Serviços Ambientais (PSA). O PSA consiste na promoção da conservação ambiental através de incentivos financeiros baseado no princípio do usuário pagador: o usuário é responsável por transferências financeiras para promover compensação aos prestadores de serviços ambientais.

O projeto visa valorizar os produtores rurais envolvidos em ações de conservação e reflorestamento em todo o território nacional. As práticas conservacionistas possuem apoio técnico e financeiro pela agência para a implementação.

O valor por hectare a ser pago é proporcional ao serviço ambiental prestado, variando de região para região.

Para participar, o produtor rural interessado deve verificar junto às instituições se a área de suas propriedades está inserida na bacia hidrográfica contemplada por algum projeto, tais como prefeituras, comitês de bacia ou empresas de saneamento.

15.4 OUTROS PROGRAMAS E EXPERIÊNCIAS APLICÁVEIS À ÁREA RURAL

Para atendimento a essas áreas não contempladas pelo sistema público, existem algumas experiências em andamento visando à universalização do atendimento com água e esgotamento sanitário.

Em destaque está o Sistema Integrado de Saneamento Rural (SISAR), que começou a ser implantado no Ceará em 1996. Segundo levantamento realizado em junho de 2020, são mais de 1.700 comunidades atendidas e aproximadamente 780 mil pessoas beneficiadas com sistemas de abastecimento de água gerenciados pelos próprios moradores. O SISAR faz gestão compartilhada destas 1.700 comunidades e visa garantir, a longo prazo, o desenvolvimento e a manutenção dos sistemas implantados pela Companhia de Água e Esgoto do Ceará (CAGECE) de forma autossustentável. Cada um desses sistemas constitui uma Organização de Sociedade Civil (OSC) sem fins lucrativos, formada pelas associações comunitárias representando as populações atendidas, com a participação e orientação da CAGECE, que sensibiliza e capacita as comunidades,

além de orientar a manutenção dos sistemas de tratamento e distribuição de água, sendo os próprios moradores que operam o sistema.

Na CAGECE há uma gerência responsável por todas as ações de saneamento na zona rural do estado, e foi a partir desta que o modelo de gestão foi replicado para todo o estado, e, também na Bahia, no Piauí e em Sergipe.

16. PROGRAMAS DE FINANCIAMENTOS E FONTES DE CAPTAÇÃO DE RECURSOS

16.1 CONDICIONANTES GERAIS

Nos itens em sequência, apresentam-se várias informações relativas à captação de recursos para execução das obras de saneamento básico. São informações gerais, podendo ser utilizadas por qualquer município, desde que aplicáveis ao mesmo. A seleção dos programas de financiamentos mais adequados dependerá das condições particulares de cada município, atreladas aos objetivos de curto, médio e longo prazo, aos montantes de investimentos necessários, aos ambientes legais de financiamento e outras condições institucionais específicas.

Em termos econômicos, sob o regime de eficiência, os custos de exploração e administração dos serviços devem ser suportados pelos preços públicos, taxas ou impostos, de forma a possibilitar a cobertura das despesas operacionais administrativas, fiscais e financeiras, incluindo o custo do serviço da dívida de empréstimos contraídos. O modelo de financiamento a ser praticado envolve a avaliação da capacidade de pagamento dos usuários e da capacidade do tomador do recurso, associado à viabilidade técnica e econômico-financeira do projeto e às metas de universalização dos serviços de saneamento. As regras de financiamento também devem ser respeitadas, considerando-se a legislação fiscal e, mais recentemente, a Lei das Diretrizes Nacionais para o Saneamento Básico (Lei nº 11.445/2007), atualizada pela Lei nº 14.026/2020 – Novo Marco Legal do Saneamento Básico.

Para que se possam obter os financiamentos ou repasses para aplicação em saneamento básico, as ações e os programas pertinentes deverão ser enquadrados em categorias que se insiram no planejamento geral do município e deverão estar associadas às Leis Orçamentárias Anuais, às Leis de Diretrizes Orçamentárias e aos Planos Plurianuais do Município. Em princípio, as principais categorias, que serão objeto de propostas, são: Desenvolvimento Institucional; Planejamento e Gestão; Desenvolvimento de Tecnologias e Capacitação em Recursos Hídricos; Conservação de Solo e Água e de Ecossistemas; Conservação da Quantidade e da Qualidade dos Recursos Hídricos; Gestão, Recuperação e Manutenção de Mananciais; Obras e Serviços de Infraestrutura Hídrica de Interesse Local; Obras e Serviços de Infraestrutura de Esgotamento Sanitário.

A partir do estabelecimento das categorias, conforme supracitado, os programas de financiamentos, a serem elaborados pelo próprio município, deverão contemplar a definição do modelo de financiamento e a identificação das fontes e usos de recursos financeiros para a sua execução. Para tanto, poderão ser levantados, para efeito de apresentação do modelo de financiamento e com detalhamento nos horizontes de planejamento, os seguintes aspectos: as fontes externas, nacionais e internacionais, abrangendo recursos onerosos e repasses a fundo perdido (não onerosos); as fontes no âmbito do município; as fontes internas, resultantes das receitas da prestação de serviços e as fontes alternativas de recursos, tal como a participação do setor privado na implementação das ações de saneamento no município.

16.2 FORMAS DE OBTENÇÃO DE RECURSOS

As principais fontes de financiamento disponíveis para o setor de saneamento básico do Brasil, desde a criação do Plano Nacional de Saneamento Básico (1971), são as seguintes:

- ✓ Recursos onerosos que são captados através de operações de crédito e são gravados por juros reais, provenientes das seguintes fontes:
 - ✧ Fundos financiadores, tais como o Fundo de Garantia do Tempo de Serviço-FGTS e Fundo de Amparo do Trabalhador-FAT;
 - ✧ Recursos próprios de instituições financeiras, tendo como destaque o BNDES;
 - ✧ Recursos captados no mercado de capitais, por meio do lançamento de ações ou emissão de debêntures, onde o conceito de investimento de risco apresenta-se como principal fator decisório na inversão de capitais no saneamento básico;
- ✓ Recursos não onerosos, derivados da Lei Orçamentária Anual (LOA), também conhecida como OGU (Orçamento Geral da União) e, também, de orçamentos de estados e municípios. São obtidos via transferência fiscal entre entes federados, não havendo incidência de juros reais;
- ✓ Recursos provenientes de empréstimos internacionais, contraídos junto a agências multilaterais de crédito, tais como o Banco Interamericano de Desenvolvimento (BID) e Banco Mundial (BIRD);
- ✓ Recursos próprios dos prestadores de serviços, resultantes de superávits de arrecadação;
- ✓ Recursos provenientes da cobrança pelo uso dos recursos hídricos (Fundo Estadual de Recursos Hídricos).

Os recursos onerosos preveem retorno financeiro e constituem-se empréstimos de longo prazo, operados, principalmente, pela Caixa Econômica Federal, com recursos do FGTS, e pelo BNDES, com recursos próprios, e do FAT. Os recursos não onerosos não preveem retorno financeiro, pois os beneficiários não necessitam ressarcir os cofres públicos.

Nos itens seguintes, apresentam-se os principais programas de financiamentos existentes e as respectivas fontes de financiamento, conforme a disponibilidade de informações constantes dos órgãos envolvidos.

16.3 FONTES DE CAPTAÇÃO DE RECURSOS

De forma resumida, na sequência são listadas as principais fontes de captação de recursos, a partir de programas e de linhas de financiamento nas esferas federal e estadual.

No âmbito Federal:

- ✓ ANA – Agência Nacional de Águas e Saneamento Básico: Programa de Gestão de Recursos Hídricos, PROGESTÃO (Programa de Consolidação do Pacto Nacional pela Gestão das Águas) etc.;
- ✓ BNDES – Banco Nacional de Desenvolvimento Econômico e Social (ver linhas de financiamento no item 16.6 adiante);
- ✓ CEF – Caixa Econômica Federal: FINISA (Financiamento à Infraestrutura e ao Saneamento)/Serviços Urbanos de Água e Esgoto, etc.;
- ✓ MDR – Ministério do Desenvolvimento Regional: Saneamento para Todos, Avançar Cidades etc.;
- ✓ FUNASA – Fundação Nacional da Saúde (órgão do Ministério da Saúde): Apoio financeiro a projetos de abastecimento de água e esgotamento sanitário;
- ✓ Ministério do Meio Ambiente;
- ✓ Ministério da Ciência e Tecnologia (conforme indicação constante do **Quadro 16.1**).

No âmbito Estadual:

- ✓ SIMA - Secretaria de Infraestrutura e Meio Ambiente: por exemplo, Programa Município VerdeAzul, Programas Financiáveis pelo FEHIDRO e Programa Água é Vida;
- ✓ Secretaria de Agricultura e Abastecimento: por exemplo, Programa de Microbacias 2;
- ✓ Secretaria da Fazenda e Planejamento: Desenvolve SP.

O Plano Plurianual (2020 – 2023), instituído pelo Projeto de Lei nº 924, de 15 de agosto de 2019, consolida as prioridades e estratégias do Governo do Estado de São Paulo para os setores de saneamento e recursos hídricos, através dos diversos Programas aplicáveis ao saneamento básico do Estado, podendo ser citados, entre outros:

- ✓ Programa 2604 – Monitoramento da qualidade e redução da pegada ambiental;
- ✓ Programa 2617 – Educação ambiental, cidadania e melhoria da qualidade de vida;
- ✓ Programa 2622 – Infraestrutura hídrica e combate a enchentes;
- ✓ Programa 2623 – Planejamento, Formulação e Apoio à Implementação da Política de saneamento;
- ✓ Programa 2624 – Abastecimento de água e esgotamento sanitário na área operada pela SABESP;
- ✓ Programa 2625 – Desenvolvimento da política de recursos hídricos e implementação de suas ações.

16.4 LISTAGEM DE VARIADOS PROGRAMAS E FONTES DE FINANCIAMENTO PARA O SANEAMENTO

No **Quadro 16.1** apresenta-se uma listagem com os programas, as fontes de financiamento, os beneficiários, a origem dos recursos e os itens financiáveis para o saneamento. Os programas denominados REFORSUS e VIGISUS do Ministério da Saúde foram suprimidos da listagem porque estão relacionados diretamente a ações envolvendo a vigilância em termos de saúde e controle de doenças, apesar da intercorrência com as ações de saneamento básico.

Cumprе salientar que o município, na implementação das ações necessárias para se atingir a universalização do saneamento, deverá selecionar o (s) programa (s) de financiamentos que melhor se adequе (m) às suas necessidades, função, evidentemente, de uma série de procedimentos a serem cumpridos, conforme exigências das instituições envolvidas.

QUADRO 16.1 - RESUMO DAS FONTES DE FINANCIAMENTO DO SANEAMENTO

<i>Instituição</i>	<i>Programa / Finalidade</i>	<i>Beneficiário</i>	<i>Origem dos Recursos</i>	<i>Itens Financiáveis</i>
SIMA	Programas Financiáveis pelo FEHIDRO Vários Programas voltados para a melhoria da qualidade dos recursos hídricos.	Municípios	FEHIDRO (Ver nota 1)	Projeto / Obras e Serviços.
SIMA	ÁGUA É VIDA – Programa Água é Vida Programa voltado para as localidades de pequeno porte, predominantemente ocupadas por população de baixa renda, visando a implementação de obras e serviços de infraestrutura, instalações operacionais e equipamentos.	Municípios	Orçamento do Governo do Estado de São Paulo (fundo perdido).	Obras e serviços de infraestrutura, instalações operacionais e equipamentos, relacionados aos sistemas de saneamento básico.
DESENVOLVE SP	Linha Economia Verde Municípios Programa destinado ao financiamento de projetos sustentáveis, com o objetivo de reduzir os impactos ambientais relacionados à atividade pública.	Administração municipal direta e autarquias municipais.	Orçamento do Governo do Estado de São Paulo	Construção Sustentável, transporte, saneamento e resíduos, recuperação florestal e planejamento municipal.
AGÊNCIA NACIONAL DE ÁGUAS E SANEAMENTO BÁSICO	Programa Gestão de Recursos Hídricos Programa direcionado para a recuperação e preservação de bacias hidrográficas, como despoluição, melhoria das condições das nascentes, prevenção de impactos de secas e enchentes, etc.	Prefeituras, Estados e Distrito Federal	Orçamento Geral da União (OGU)	Intervenções relacionadas as seguintes modalidades: despoluição de corpos hídricos; recuperação e preservação de nascentes, mananciais e cursos d'água em áreas urbanas e; prevenção dos impactos das secas e enchentes
AGÊNCIA NACIONAL DE ÁGUAS E SANEAMENTO BÁSICO	PROGESTÃO – Programa de Consolidação do Pacto Nacional pela Gestão das Águas no Brasil Programa direcionado ao fortalecimento da gestão dos recursos hídricos através do incentivo financeiro as ações de fortalecimento institucional e de gerenciamento dos recursos hídricos	Estados e Distrito Federal (Sistemas Estaduais de Gerenciamento de Recursos Hídricos – SEGREHs)	Orçamento Geral da União (OGU); Fundos de Recursos Hídricos; Doações, legados, subvenções e outros que lhe forem destinados.	Ações de fortalecimento institucional e gerenciamento de recursos hídricos
CAIXA ECONÔMICA FEDERAL	FINISA – Financiamento à Infraestrutura e ao Saneamento Programa destinado ao financiamento de infraestruturas e as obras de saneamento para o setor público e setor privado	Prefeituras, Estados e Distrito Federal	Caixa Econômica Federal (CEF)	Obras em infraestrutura e saneamento ambiental
MINISTÉRIO DO DESENVOLVIMENTO REGIONAL (MDR)	SANEAMENTO PARA TODOS Programa de financiamento de empreendimentos relacionados ao abastecimento de água, esgotamento sanitário, saneamento integrado, manejo de resíduos, desenvolvimento institucional, recuperação e preservação de mananciais	Concessionárias públicas e privadas para o atendimento de população urbana e rural	Fundo de Garantia do Tempo de Serviço (FGTS)	Sistema produtor de água, sistema de esgotamento sanitário, elaboração de estudos e projetos, redução e controle de perdas, implantação de ações de melhoria da gestão,
MINISTÉRIO DO	AVANÇAR CIDADES	Prefeituras, Empresas Públicas e	Fundo de Garantia do	Abastecimento de água, esgotamento

<i>Instituição</i>	<i>Programa / Finalidade</i>	<i>Beneficiário</i>	<i>Origem dos Recursos</i>	<i>Itens Financiáveis</i>
DESENVOLVIMENTO REGIONAL (MDR)	Programa de financiamento para projetos de abastecimento de água, esgotamento sanitário, manejo de resíduos sólidos, drenagem urbana, controle de perdas, planos de saneamento, estudos e projetos	Sociedade Economia de Mista	Tempo de Serviço (FGTS)	sanitário, manejo de resíduos sólidos, manejo de águas pluviais, controle de perdas, planos de saneamento, estudos e projetos.
MINISTÉRIO DA SAÚDE - FUNASA	FUNASA – Fundação Nacional de Saúde Obras e serviços em saneamento.	Prefeituras e Serviços Municipais de Limpeza Pública.	Orçamento Geral da União (OGU)	Sistemas de resíduos sólidos, serviços de drenagem para o controle de malária, melhorias sanitárias domiciliares, sistemas de abastecimento de água, sistemas de esgotamento sanitário, estudos e pesquisa.
MINISTÉRIO DA CIÊNCIA E TECNOLOGIA	PROSAB – Programa de Pesquisa em Saneamento Básico Visa promover e apoiar o desenvolvimento de pesquisas na área de saneamento ambiental.	Comunidade acadêmica e científica de todo o território nacional.	FINEP, CNPQ, Caixa Econômica Federal, CAPES e Ministério da Ciência e Tecnologia.	Pesquisas relacionadas a: águas de abastecimento, águas residuárias, resíduos sólidos (aproveitamento de lodo).

Notas

1– A principal fonte de recurso financeiros da FEHIDRO é a compensação e royalties de Itaipu (recursos da ordem de R\$ 50 milhões) e recursos decorrentes da cobrança pelo uso dos recursos hídricos no Estado de São Paulo (recursos da ordem de 120 milhões) (ref. Out/2009).

16.5 DESCRIÇÃO RESUMIDA DE ALGUNS PROGRAMAS DE FINANCIAMENTOS DE GRANDE INTERESSE PARA IMPLEMENTAÇÃO DA REVISÃO/ATUALIZAÇÃO DO PLANO MUNICIPAL DOS SERVIÇOS DE ABASTECIMENTO DE ÁGUA POTÁVEL E ESGOTAMENTO SANITÁRIO

A seguir, encontram-se descritos, de forma resumida, alguns programas de grande interesse para implementação da Revisão/Atualização do Plano Municipal de Saneamento Básico dos Serviços de Abastecimento de Água Potável e Esgotamento Sanitário em nível federal e estadual.

No Âmbito Federal:

PROGRAMA SANEAMENTO PARA TODOS

O principal programa instituído pelo governo federal destinado ao setor de saneamento básico é o Saneamento Para Todos, que contempla prestadores de serviços de saneamento do setor público e do setor privado. Os recursos disponibilizados para financiamento são provenientes do FGTS, ou seja, recursos onerosos; salienta-se, entretanto, que o financiamento requer uma contrapartida mínima, cuja parcela varia de acordo com o setor:

- ✓ 5% do valor do investimento para o setor público, sendo que para empreendimentos da modalidade “Abastecimento de Água” o valor da contrapartida é de 10%;
- ✓ 20% do valor do investimento para o setor privado, independentemente da modalidade.

O Ministério do Desenvolvimento Regional (MDR) é o órgão responsável pelo processo de seleção pública do programa através da abertura de processos. Cabe, então, à Caixa Econômica Federal (CEF) o papel de agente operador, responsável pela análise e aprovação do processo de abertura de crédito referente ao financiamento. É possível obter financiamento para as seguintes modalidades:

- ✓ Abastecimento de Água – destina-se à promoção de ações que visem ao aumento da cobertura ou da capacidade de produção do sistema de abastecimento de água;
- ✓ Esgotamento Sanitário – destina-se à promoção de ações para aumento da cobertura dos sistemas de esgotamento sanitário ou da capacidade de tratamento e destinação final adequada dos efluentes;
- ✓ Saneamento Integrado – destina-se à promoção de ações integradas em áreas ocupadas por população de baixa renda. Abrange o abastecimento de água, esgotamento sanitário, manejo de resíduos sólidos e de águas pluviais, além de ações relativas ao trabalho socioambiental nas áreas de educação ambiental, além da promoção da participação comunitária e, quando for o caso, ao trabalho social destinado à inclusão social de catadores e aproveitamento econômico do material reciclável, visando à sustentabilidade socioeconômica e ambiental dos empreendimentos;

- ✓ Desenvolvimento Institucional – destina-se à promoção de ações articuladas, visando ao aumento de eficiência dos prestadores de serviços públicos. Nos casos de abastecimento de água e esgotamento sanitário, visa à promoção de melhorias operacionais, incluindo a reabilitação e recuperação de instalações e redes existentes, redução de custos e de perdas; no caso da limpeza urbana e manejo de resíduos sólidos; visa à promoção de melhorias operacionais, incluindo a reabilitação e recuperação de instalações existentes;
- ✓ Manejo de Resíduos Sólidos e de Águas Pluviais – no caso dos resíduos sólidos, destina-se à promoção de ações com vistas ao aumento da cobertura dos serviços (coleta, transporte, tratamento e disposição dos resíduos domiciliares e provenientes dos serviços de saúde, varrição, capina, poda etc.); no caso das águas pluviais, à promoção de ações de prevenção e controle de enchentes, inundações e de seus danos nas áreas urbanas;
- ✓ Outras modalidades incluem o manejo dos resíduos da construção e demolição, a preservação e recuperação de mananciais e o financiamento de estudos e projetos, inclusive os planos municipais e regionais de saneamento básico.

As condições gerais de concessão do financiamento são as seguintes:

- ✓ Após a contratação, a carência correspondente ao prazo para execução das etapas definidas no objeto contratual poderá ser acrescida de até 4 meses, porém limitada a 48 meses, contados a partir da assinatura do contrato;
- ✓ A amortização é contada a partir do término da carência, sendo:
 - ✧ Para abastecimento de água, esgotamento sanitário, manejo de águas pluviais e saneamento integrado: até 240 meses;
 - ✧ Desenvolvimento institucional e preservação e recuperação de mananciais: até 180 meses;
 - ✧ Estudos e Projetos: até 60 meses.
- ✓ Os juros são definidos à taxa nominal de 6% a.a., exceto para a modalidade Saneamento Integrado, que é de 5%;
- ✓ A remuneração da CEF é de 2% sobre o saldo devedor e a taxa de risco de crédito limitada a 1% a.a., conforme a análise cadastral do solicitante.

PROGRAMA AVANÇAR CIDADES – SANEAMENTO

O Programa Avançar Cidades - Saneamento tem o objetivo de promover a melhoria do saneamento básico do país por meio do financiamento de ações nas modalidades de abastecimento de água, esgotamento sanitário, manejo de resíduos sólidos, manejo de águas pluviais, redução e controle de perdas, saneamento integrado, desenvolvimento institucional, preservação e recuperação de mananciais, estudos e projetos, e planos de saneamento.

A contratação através dessa modalidade é regulamentada pela Instrução Normativa nº 22, de 3 de agosto de 2018, a qual regulamenta o processo de contratação de operação de crédito para ações de saneamento (Mutuários Públicos). O processo de seleção das propostas é contínuo, ou seja, é possível cadastrar a qualquer momento no site do Ministério de Desenvolvimento Regional (MDR), seguindo as seguintes etapas:

- ✓ Cadastro e envio de propostas pelos proponentes por meio de cartas-consultas;
- ✓ Manifestação de Interesse pelo Agente Financeiro (MIAF) – etapa de pré-qualificação das propostas enviadas. O agente financeiro terá até 60 dias para apresentar a manifestação de interesse, contados a partir da disponibilização da carta-consulta;
- ✓ Enquadramento das propostas pelo MDR. O prazo para o enquadramento é de 60 dias contados a partir da data da MIAF emitida pelo agente financeiro;
- ✓ Validação pelo Agente Financeiro das propostas enquadradas pelo MDR. A validação deverá ser realizada em até 90 dias, podendo ser prorrogável caso seja apresentada solicitação e, essa, justificada pelo agente financeiro e apreciada pelo MDR;
- ✓ Hierarquização e Seleção das propostas pelo MDR.

Após a seleção, o prazo para que seja realizada a contratação da operação de crédito será de até 180 dias contados a partir da publicação do resultado no Diário Oficial da União. O processo de seleção não impõe limites para o cadastramento de propostas, seja quanto ao número de propostas por município ou quanto ao valor das propostas.

A fonte dos recursos disponibilizados é o FGTS, de modo que a seleção deve obedecer às normas vigentes relativas ao FGTS assim como os limites e condições previstos na legislação, em especial as normativas e disposições relativas às operações de crédito no âmbito do Programa Saneamento para Todos. Da mesma forma, a seleção das propostas está condicionada ao orçamento do FGTS disponibilizado.

As propostas selecionadas poderão obter o financiamento de até 95% do valor do investimento, de modo que deverão atender ao requisito de contrapartida (mínimo de 5% do valor do investimento).

PROGRAMA DE GESTÃO DE RECURSOS HÍDRICOS

Esse programa integra projetos e atividades que objetivam a recuperação e preservação da qualidade e quantidade de recursos hídricos das bacias hidrográficas. A seleção das propostas é realizada pela ANA, de acordo com a disponibilidade financeira da agência. Os recursos financeiros são provenientes do Orçamento Geral da União (não oneroso-repasse do OGU). Cabe à Caixa Econômica Federal (CEF) a análise e contratação da operação de crédito, sendo responsável pelo recebimento do plano de trabalho e análise da viabilidade da proposta.

Deve ser verificada a adequabilidade da contrapartida oferecida aos percentuais definidos pela ANA, em conformidade com as Leis das Diretrizes Orçamentárias (LDO), de acordo com a seguinte divisão:

- ✓ Para municípios com população inferior a 25 mil habitantes: contrapartida de 3% do valor de repasse da União;
- ✓ Para municípios situados em áreas de abrangência da SUDAM (Superintendência do Desenvolvimento da Amazônia), da SUDENE (Superintendência do Desenvolvimento do Nordeste) e região Centro-Oeste: contrapartida de 5% do valor de repasse da União;
- ✓ Para os demais municípios: contrapartida de 20% do valor de repasse da União;
- ✓ Para estados e Distrito Federal localizados na área de abrangência da SUDAM, da SUDENE e região Centro-Oeste: contrapartida de 10% do valor de repasse da União;
- ✓ Para os demais estados: contrapartida de 20% do valor de repasse da União.

As modalidades abrangidas pelo programa são as seguintes:

- ✓ Despoluição de corpos hídricos;
- ✓ Sistema de transporte e disposição final adequada de esgoto sanitário;
- ✓ Desassoreamento e controle da erosão;
- ✓ Contenção de encostas;
- ✓ Recomposição da vegetação ciliar;
- ✓ Recuperação e Preservação de Nascentes, Mananciais e Cursos D'Água em Áreas Urbanas;
- ✓ Desassoreamento e controle de erosão;
- ✓ Contenção de encostas;
- ✓ Remanejamento/reassentamento da população;
- ✓ Uso e ocupação do solo para preservação de mananciais;
- ✓ Implantação de parques para controle de erosão e preservação de mananciais;
- ✓ Recomposição da rede de drenagem;
- ✓ Aquisição de equipamentos e outros bens;
- ✓ Prevenção dos Impactos das Secas e Enchentes;
- ✓ Desassoreamento e controle de enchentes;
- ✓ Drenagem urbana;
- ✓ Urbanização para controle de cheias, erosões e deslizamentos;
- ✓ Obras para preservação ou minimização dos efeitos da seca;
- ✓ Sistemas simplificados de abastecimento de água;
- ✓ Barragens subterrâneas;
- ✓ Dessalinização das águas salinas e salobras;
- ✓ Cisternas rurais e implúvios.

PROGESTÃO – PROGRAMA DE CONSOLIDAÇÃO DO PACTO NACIONAL PELA GESTÃO DAS ÁGUAS

O Programa de Consolidação do Pacto Nacional Pela Gestão das Águas (Progestão) é um programa de incentivo financeiro de adesão voluntária desenvolvido pela Agência Nacional de Águas e Saneamento Básico (ANA) para fortalecimento dos Sistemas Estaduais de Gerenciamento de Recursos Hídricos (SEGREHS) que integram o Sistema Nacional de Gerenciamento de Recursos Hídricos (SINGREH).

O programa aporta recursos orçamentários da ANA, os quais têm por origem: o Orçamento Geral da União (OGU) consignados à ANA; Fundos de Recursos Hídricos e; doações, legados, subvenções e outros que lhe forem destinados. Dessa forma, tem-se por principais objetivos do programa a promoção da articulação do gerenciamento e regulação do uso das águas nas esferas nacionais e estaduais, além o de fortalecer o modelo de governança instituído através da Lei nº 9.433 de 8 de janeiro de 1997, a Política Nacional de Recursos Hídricos.

Com a adesão ao programa, é previsto o repasse de até cinco parcelas anuais de até R\$ 1,0 milhão no primeiro desembolso, sendo R\$ 500 mil condicionados à aprovação do Quadro de Metas pelo Conselho de Recursos Hídricos do Estado (ou Distrito Federal) e R\$ 500 mil mediante o cumprimento das metas de caráter não cumulativo, também estabelecidas no Quadro de Metas (ref. Ago/2017). Nos anos subsequentes o repasse máximo de R\$ 1,0 milhão está condicionado ao alcance e cumprimento das metas definidas no exercício anterior.

A ANA definiu cinco metas de cooperação federativa, as quais todas as unidades federativas que aderirem ao Progestão devem cumprir:

- ✓ Integração de dados de usuários de recursos hídricos;
- ✓ Compartilhamento de informações sobre águas subterrâneas;
- ✓ Contribuição para difusão do conhecimento;
- ✓ Prevenção de eventos hidrológicos críticos;
- ✓ Atuação para segurança de barragens.

De acordo com o grau de complexidade do processo de gestão da bacia, esse definido em termos de abrangência, intensidade, número e dispersão de conflitos existentes (variando entre A e D, sendo D aquelas com maior complexidade), maior é a exigência no cumprimento das metas estabelecidas. Ou seja, quanto mais complexo o tipo de gestão, maiores são os números de variáveis com alcance obrigatório em cada meta, sendo essas variáveis do tipo planejamento (Ex.: a divisão hidrográfica), da informação e suporte (Ex.: o monitoramento da qualidade da água) e de cunho operacional (Ex.: outorga e fiscalização).

Ao final de cada ano é realizado o processo de certificação de cumprimento de metas e definição das metas para o ano subsequente, de acordo com aprovação do Conselho Estadual de Recursos Hídricos (CERH) ou entidade correspondente, como órgãos ambientais. Cabe à ANA a elaboração do calendário anual de atividades para o ano subsequente, o detalhamento dos prazos para envio

da documentação necessária para a certificação das metas, assim como todas as ações necessárias para o aprimoramento do programa.

PROGRAMAS DA FUNASA (FUNDAÇÃO NACIONAL DA SAÚDE)

A FUNASA é um órgão do Ministério da Saúde que detém a mais antiga e contínua experiência em ações de saneamento no País. Na busca da redução dos riscos à saúde, financia a universalização dos sistemas de abastecimento de água, esgotamento sanitário e gestão de resíduos sólidos urbanos. Além disso, o órgão promove melhorias sanitárias domiciliares, a cooperação técnica, estudos e pesquisas e ações de saneamento rural, contribuindo para a erradicação da extrema pobreza.

Cabe à FUNASA a responsabilidade de alocar recursos não onerosos para sistemas de abastecimento de água, esgotamento sanitário, manejo de resíduos sólidos e melhorias sanitárias domiciliares, prioritariamente para municípios com população inferior a 50.000 habitantes, em comunidades quilombolas, assentamentos de reforma agrária, comunidades extrativistas, populações ribeirinhas e áreas rurais. É importante frisar que apenas municípios com concessão pública são elegíveis para a obtenção de financiamento.

As ações e programas em Engenharia de Saúde Pública constantes dos financiamentos da FUNASA são os seguintes:

- ✓ Sistemas de Abastecimento de Água;
- ✓ Sistemas de Esgotamento Sanitário;
- ✓ Manejo de Resíduos Sólidos;
- ✓ Drenagem e Manejo Ambiental;
- ✓ Melhorias Sanitárias Domiciliares;
- ✓ Melhorias Habitacionais para o Controle da Doença de Chagas;
- ✓ Saneamento em Áreas Rurais e Comunidades Tradicionais;
- ✓ Apoio à Gestão dos Sistemas de Saneamento Básico;
- ✓ Pesquisas e Desenvolvimento Tecnológico em Saúde Ambiental e Saneamento.

No Âmbito Estadual

PROGRAMA ÁGUA É VIDA

O Programa Água é Vida foi criado em novembro de 2011 através do Decreto nº 57.479, de 1º de novembro de 2011 com atualização pelo Decreto nº 57.689, de 27 de dezembro de 2011 para fornecer apoio financeiro aos Municípios para implantação de obras relacionadas ao sistema de saneamento básico em comunidades rurais e comunidades isoladas ocupadas por população de baixa renda. O programa possui abrangência em todo o Estado de São Paulo, sendo que, cabe ao Município o encaminhamento da proposta para solicitar a participação no programa. A solicitação para inclusão no programa deve ser encaminhada à SIMA através da apresentação do cadastramento sanitário domiciliar da comunidade/bairro a ser beneficiado, junto à declaração de que as comunidades beneficiadas são ocupadas por população de baixa renda, dentre outros documentos específicos¹⁰.

O Programa “Água é Vida” está descrito no Plano Plurianual 2020-2023 e se encontra no Programa 2623 – Planejamento, Formulação e Apoio à Implementação da Política de Saneamento: Ação 2080 – Água é Vida.

FEHIDRO/PROGRAMAS FINANCIÁVEIS

Para conhecimento de todas as ações e programas financiáveis pelo FEHIDRO, deve-se consultar o Manual de Procedimentos Operacionais para Investimento, editado pelo COFEHIDRO – Conselho de Orientação do Fundo Estadual dos Recursos Hídricos – dezembro/2010.

Os beneficiários dos recursos disponibilizados pelo FEHIDRO são as pessoas jurídicas de direito público da administração direta e indireta do Estado ou municípios, concessionárias de serviços públicos nos campos de saneamento, meio ambiente e de aproveitamento múltiplo de recursos hídricos; consórcios intermunicipais, associações de usuários de recursos hídricos, universidades, instituições de ensino superior, etc.

Os recursos do FEHIDRO destinam-se a financiamentos (reembolsáveis ou a fundo perdido), de projetos, serviços e obras que se enquadrem no Plano Estadual de Recursos Hídricos. A contrapartida mínima é variável conforme a população do município. Os encargos, no caso de recursos onerosos (reembolsáveis), são de 2,5% a.a. para pessoas jurídicas de direito público, da administração direta ou indireta do Estado e dos Municípios e consórcios intermunicipais, e de 6,0% a.a. para concessionárias de serviços públicos.

As linhas temáticas para financiamento são as seguintes:

- ✓ Planejamento e Gerenciamento de Recursos Hídricos;
- ✓ Proteção, Conservação e Recuperação dos Recursos Hídricos Superficiais e Subterrâneos;
- ✓ Prevenção contra Eventos Extremos.

¹⁰ Resolução SSRH nº 10 de 05-06-2014

Na linha temática de Proteção, Conservação e Recuperação dos Recursos Hídricos Superficiais e Subterrâneos, encontram-se indicados os seguintes empreendimentos financiáveis, entre outros:

- ✓ Estudos, projetos e obras para todos os componentes sistemas de abastecimento de água, incluindo as comunidades isoladas;
- ✓ Idem para todos os componentes de sistemas de esgotamento sanitário;
- ✓ Elaboração de plano e projeto do controle de perdas e diagnóstico da situação; implantação do sistema de controle de perdas; aquisição e instalação de hidrômetros residenciais e macromedidores; instalação do sistema redutor de pressão; serviços e obras de setorização; reabilitação de redes de água; pesquisa de vazamentos, pitometria e eliminação de vazamentos;
- ✓ Tratamento e disposição de lodo de ETA e ETE;
- ✓ Estudos, projetos e instalações de adequação de coleta e disposição final de resíduos sólidos, que comprovadamente comprometam a qualidade dos recursos hídricos;
- ✓ Coleta, transporte e tratamento de efluentes dos sistemas de disposição final dos resíduos sólidos urbanos (chorume).

16.6 INSTITUIÇÕES COM FINANCIAMENTOS ONEROSOS

Dentre as instituições com financiamentos onerosos, podem ser citadas as seguintes outras alternativas possíveis:

Desenvolve SP – Linha Economia Verde Municípios

A linha de financiamento Linha Economia Verde Municípios é uma opção de crédito oferecida pelo Banco do Desenvolvimento do Estado de São Paulo, o Desenvolve SP. Através da Linha Economia Verde Municípios é possível que a Prefeitura Municipal e/ou Autarquias Municipais obtenham financiamento de investimentos relacionados a projetos sustentáveis, projetos com o objetivo de reduzir a emissão de CO₂ e projetos que reduzam o impacto ambiental relacionado às atividades da administração pública. Nessa linha de crédito é possível financiar os seguintes itens:

- ✓ Construção Sustentável;
- ✓ Transporte;
- ✓ Saneamento e Resíduos;
- ✓ Recuperação Florestal; e,
- ✓ Planejamento Municipal.

A linha de crédito possui taxa de 0,53% ao mês sendo acrescida da SELIC; o prazo máximo, incluindo a carência, é de 72 meses, sendo a carência de até 12 meses. Nessa linha de crédito é possível financiar 100% dos itens.

Para a obtenção dos recursos, os interessados devem apresentar a Carta Consulta para que seja feita a análise do projeto pelo Desenvolve SP. Posteriormente, caso o projeto seja aprovado, será necessária a apresentação de toda a documentação para a análise da Secretaria do Tesouro Nacional.

BNDES FINEM – Saneamento Ambiental e Recursos Hídricos

A linha de financiamento BNDES Finem – Saneamento Ambiental e Recursos Hídricos tem por objetivo atender investimentos das áreas públicas ou privadas cujos projetos se encontrem nas seguintes modalidades:

- ✓ Abastecimento de água;
- ✓ Esgotamento sanitário;
- ✓ Efluentes e resíduos industriais;
- ✓ Resíduos sólidos;
- ✓ Gestão de recursos hídricos (tecnologias e processos, bacias hidrográficas);
- ✓ Recuperação de áreas ambientalmente degradadas;
- ✓ Desenvolvimento institucional;
- ✓ Despoluição de bacias em regiões onde já estejam constituídos Comitês;
- ✓ Macrodrenagem.

A linha de crédito tem como valor mínimo de financiamento R\$ 20 milhões, sendo os principais clientes as unidades federativas (Estados e Distrito Federal), municípios, fundações, associações e cooperativas e empresas sediadas no Brasil. É possível financiar através do Finem estudos e projetos, obras civis, treinamentos, montagem e instalação, móveis e utensílios, despesas pré-operacionais e máquinas e equipamentos nacionais ou importados.

A solicitação de financiamento pode ser feita por duas maneiras distintas: diretamente ao BNDES (apoio direto) ou através de uma instituição financeira credenciada (apoio indireto). No caso do apoio indireto, a instituição financeira parceira do BNDES assume o risco do não pagamento pelo cliente. O financiamento por apoio direto é solicitado diretamente no site do BNDES, no qual estão todas as informações necessárias para obter o crédito, as quais seguem as seguintes etapas: Habilitação, Solicitação de Apoio Financeiro, Análise, Contratação e Acompanhamento. O financiamento por apoio indireto é obtido diretamente na instituição financeira credenciada, a qual dispõe de regulamento próprio para a obtenção do crédito.

A linha de financiamento Saneamento Ambiental e Recursos Hídricos baseia-se nas diretrizes do produto BNDES FINEM, com algumas condições específicas, descritas no **Quadro 16.2**. A composição de juros varia da seguinte forma:

- ✓ Operações diretas: A taxa de juros será composta do fator custo, o fator taxa do BNDES e o fator taxa do agente;

- ✓ Operações indiretas: A taxa de juros será composta do fator custo e do fator taxa do BNDES;

QUADRO 16.2 – TAXA DE JUROS

<i>Itens Financiados</i>	<i>Remuneração do BNDES</i>		<i>Taxa de Risco de Crédito</i>	
	Tratamento de resíduos e esgoto	Demais investimentos	Todos (Financiamento para Empresas)	Todos (Financiamento para UFs e municípios)
<i>Apoio Direto</i>	0,9% a.a.	1,3% a.a.	Variável conforme risco do cliente e prazos do financiamento	0,1% a.a. (com garantia da União) ou conforme risco do cliente e prazos do financiamento (sem garantia da União)
<i>Apoio Indireto</i>	1,05% a.a.	1,45% a.a.	Negociada entre a instituição e o cliente	

- ✓ **Custo Financeiro:** A taxa de juros final é composta pela TLP, pelas remunerações do BNDES e do agente financeiro credenciado (no caso de financiamento através de instituições financeiras credenciadas). Essa taxa é comparável às taxas de mercado livres de risco dos títulos públicos, com os mesmos vencimentos dos financiamentos do BNDES. Ao longo de 2020, a TLP variou entre 1,49% a.a. e 2,26% a.a.
- ✓ **Remuneração:** A Remuneração da Instituição Financeira Credenciada será negociada entre a instituição financeira credenciada e o cliente.
- ✓ **Participação:** Para estados e município o BNDES pode participar com até 90% do valor total do investimento; para os demais clientes a participação do BNDES é de até 95% do valor total do investimento. Em ambos os casos, a participação é limitada a 100% dos itens financiáveis.
- ✓ **Prazo:** O prazo máximo para o financiamento é de 34 anos, independentemente do beneficiário do financiamento. O prazo é negociável em função da capacidade de pagamento do cliente, do tipo do cliente e do grupo econômico, sabendo que estão contidos no prazo o período de carência e o período de amortização.
- ✓ **Garantias:** Para apoio direto serão aquelas definidas na análise da operação; para apoio indireto serão negociadas entre a instituição financeira credenciada e o cliente.

Financiamentos Externos (Comissão de Financiamentos Externos - COFIEIX)

A Comissão de Financiamentos Externos – COFIEIX é composta por diferentes órgãos da esfera federal dentre os quais se encontra a Secretaria de Assuntos Internacionais do Ministério da Fazenda (SAIN/MF). Essa comissão tem por atribuição autorizar a preparação de projetos ou programas do setor público com financiamento proveniente de fontes externas, podendo os projetos serem de interesse da União, das unidades federativas, dos municípios, de administrações diretas ou de autarquias, fundações e empresas estatais dependentes.

A autorização das operações de crédito para preparação de projetos ou programas é condicionada aos seguintes requisitos:

- ✓ Avaliação favorável pela Secretaria do Tesouro Nacional do Ministério da Economia quanto à capacidade de pagamento e trajetória de endividamento e cumprimento de contratos de renegociação de dívidas entre o proponente mutuário, a União e o programa de ajuste fiscal
- ✓ Avaliação favorável pela Secretaria de Assuntos Econômicos Internacionais do Ministério da Economia quanto aos aspectos técnicos e operacionais do projeto ou programa:
- ✓ A Resolução nº 3 de maio de 2019 determina que os municípios e suas respectivas administrações diretas, autarquias, fundações ou empresas dependentes terão suas propostas analisadas pela Comissão caso haja garantia da União, financiamento de organismo internacional ou agência governamental estrangeira, e caso atendam aos critérios: população superior a 100 mil habitantes e contrapartida de, pelo menos, 20% do valor total do investimento a ser financiado.

A avaliação pela COFIEIX é realizada através dos critérios dispostos na Resolução nº 1, de janeiro de 2020, sendo:

- ✓ A proposta deve apresentar objetivo claro e bem definido quanto à relação de cooperação entre os consorciados, as quais devem ter por objetivo ações de desenvolvimento ou solução de problema de interesse comum;
- ✓ O consórcio público deve apresentar o valor total do projeto a ser financiado e o valor de contrapartida, assim como o valor da quota referente a cada ente público participante da operação, assim como a quota da contrapartida de cada parte;
- ✓ A contrapartida deve atender aos requisitos dispostos na Resolução COFIEIX nº 3, de 29 de maio de 2019 (ou da resolução que vier a sucedê-la);
- ✓ As garantias ou contragarantias oferecidas pelos entes da Federação consorciados deverão ser proporcionais à apropriação do valor total do financiamento;
- ✓ As cartas-consultas apresentadas devem ser somente para operações caracterizadas como de investimentos.

As propostas apresentadas à COFIEIX devem ser realizadas pela internet no site do Sistema de Gerenciamento Integrado da SAIN-ME através de cartas-consultas, indicando o tipo de pleito. Após o recebimento das propostas é realizada a avaliação pelos grupos técnico e de trabalho da COFIEIX, os quais farão o acompanhamento das propostas. Após aprovação do financiamento, é iniciado o processo de preparação do projeto ou do programa entre os entes envolvidos. Após as devidas negociações, o processo é enviado ao Senado Federal para deliberação do crédito.

As principais fontes externas de crédito para operações no Brasil são:

Banco Interamericano de Desenvolvimento (BID)

O Banco Interamericano de Desenvolvimento (BID) possui base em Washington D.C. e é uma das principais fontes de financiamento para países em desenvolvimento econômico, social e institucional localizados na América Latina e Caribe. O Grupo BID é composto por três instituições:

- ✓ Banco Interamericano de Desenvolvimento (BID): as áreas prioritárias de atendimento são projetos que promovam a equidade social, redução da pobreza, reforma econômica e modernização do Estado e integração social. As áreas de atuação são os países da América Latina e Caribe;
- ✓ Corporação Interamericana de Investimentos (CII): financiamentos voltados para o estabelecimento, ampliação e modernização de empresas privadas de pequeno e médio porte localizadas na América Latina e Caribe;
- ✓ Fundo Multilateral de Investimentos (FUMIN): voltado para o atendimento de micro e pequenas empresas.

Banco Mundial (BM)

O Banco Mundial (BM) é uma instituição financeira de caráter multilateral composta de 189 países membros. O BM possui quatro agências:

- ✓ Banco Internacional para Reconstrução e Desenvolvimento (BIRD): realiza empréstimos e cooperação técnica não reembolsável para os países-membros elegíveis;
- ✓ Agência Internacional de Desenvolvimento (IDA): realiza empréstimos em termos altamente concessionais e doações para países menos desenvolvidos;
- ✓ Corporação Internacional de Financiamento (IFC): realiza empréstimos, participação acionária e assistência técnica para o setor privado dos países em desenvolvimento;
- ✓ Agência Multilateral de Garantias de Investimento (MIGA): concede garantias para investidores de países em desenvolvimento contra perdas causadas por riscos não comerciais.

Corporação Andina de Fomento (CAF)

A Corporação Andina de Fomento (CAF) é uma instituição financeira multilateral com sede em Caracas, voltada para atividades relacionadas ao crescimento econômico e integração regional. A CAF financia projetos no setor de infraestrutura, como: rodovias, transporte, telecomunicações, geração e transmissão de energia elétrica, abastecimento de água e saneamento ambiental, assim como ações relacionadas à integração regional nas regiões de fronteira entre os países acionistas.

Fundo Financeiro para o Desenvolvimento da Bacia do Prata (FONPLATA)

O Fundo Financeiro para o Desenvolvimento da Bacia do Prata (FONPLATA), com sede na Bolívia, em Santa Cruz de La Sierra, apoia a cooperação entre Brasil, Argentina, Bolívia, Paraguai e Uruguai, com o objetivo de contribuir para a redução das disparidades socioeconômicas, assim como para a promoção da complementariedade e sinergia dos esforços das instituições de desenvolvimento nacional. O FONPLATA financia projetos das seguintes áreas: transporte e logística, desenvolvimento produtivo, meio ambiente, água e saneamento, desenvolvimento urbano, saúde e educação.

Kreditanstalt Für Wiederaufbau (KFW)

O Kreditanstalt Für Wiederaufbau (KFW) é um banco de fomento do governo alemão com sede em Frankfurt para apoio aos países em desenvolvimento. Trata-se de uma cooperação bilateral, financiada com recursos do governo alemão a fundo perdido, sendo os recursos destinados a: programas de infraestrutura econômica e social; investimentos nos setores agropecuário e industrial; projetos de conservação do meio ambiente e dos recursos naturais; projetos de pequenas e médias empresas, e; financiamento de estudos e serviços.

Agência Francesa de Desenvolvimento (AFD)

A Agência Francesa de Desenvolvimento (AFD) é uma instituição financeira pública com sede em Paris, com o objetivo de financiar projetos e programas para melhoria da qualidade de vida da população, promover o crescimento econômico e proteger o meio ambiente. A AFD oferece os seguintes serviços a governos e entidades públicas ou privadas: subvenção a projetos e programas de alto impacto, sem rentabilidade imediata, que possibilitem captação de empréstimos; garantias para incentivar instituições financeiras a conceder empréstimos a empresas pequenas e médias, e; participações em fundos próprios geridos pela PROPARCO (Sociedade para Promoção e Participação na Cooperação Econômica, subsidiária da AFD), responsável pelo financiamento do setor privado.

Agência de Cooperação Internacional do Japão (JICA)

A Agência de Cooperação Internacional do Japão (JICA) é um órgão do governo japonês com sede em Tóquio, com o objetivo de promover o crescimento e a estabilidade socioeconômica nos países em desenvolvimento, contribuir para a paz e para o desenvolvimento da sociedade internacional. A JICA oferece empréstimos e cooperação técnica nas seguintes áreas: saneamento, mobilidade e infraestrutura urbana, meio ambiente e prevenção de desastres.

New Development Bank (NDB)

O New Development Bank (NDB) é um banco multilateral de desenvolvimento com sede em Xangai, criado pelo Brasil, Rússia, Índia, China e África do Sul (BRICS), com o objetivo de financiar projetos de infraestrutura e desenvolvimento sustentável nos BRICS e em outros países em desenvolvimento. O NDB fornece, também, assistência técnica para projetos e programas com o objetivo de contribuir para a obtenção de sustentabilidade ambiental e social.

Fundo Global para o Meio Ambiente (Global Environment Facility – GEF)

O Fundo Global para o Meio Ambiente (Global Environment Facility – GEF) é uma organização financeira independente com sede em Washington D.C., composta por 183 países com o papel de ser agente catalisador para melhorias do meio ambiente mundial. O GEF financia projetos relacionados à biodiversidade, mudanças climáticas e à degradação do solo.

Banco Europeu de Investimentos (BEI)

O Banco Europeu de Investimentos (BEI) é uma instituição financeira vinculada aos países da União Europeia, com o objetivo de melhorar o potencial da Europa em termos de empregos e crescimento; apoiar ações para atenuar alterações climáticas, e; promoção de políticas europeias no exterior. Para isso, o BEI disponibiliza apoio financeiro nas seguintes modalidades:

- ✓ Empréstimos: o BEI financia clientes grandes e pequenos para apoiar o crescimento e emprego;
- ✓ Financiamento Misto: o BEI permite aos clientes que sejam realizados financiamentos em conjunto com investimentos adicionais.

17. PREVISÃO DE EVENTOS DE CONTINGÊNCIAS E EMERGÊNCIAS

17.1 SISTEMA DE ABASTECIMENTO DE ÁGUA E ESGOTAMENTO SANITÁRIO

A previsão de eventos de contingências e emergências tem por objetivo corrigir de forma rápida e efetiva situações adversas que comprometam a segurança, qualidade, regularidade e continuidade dos serviços de abastecimento de água e esgotamento sanitário, reduzindo os riscos para a população e para o meio ambiente.

A adoção das proposições descritas na sequência é importante para proporcionar uma rotina de operações estáveis e minimizar as ocorrências de interrupção dos serviços. De caráter preventivo, em sua maioria, buscam conferir grau adequado de segurança aos processos e instalações operacionais, evitando descontinuidades e danos à população e ao meio ambiente.

Salienta-se que o grau de segurança adotado em todo projeto, obra e operação dos serviços de saneamento, deve seguir as legislações e normas técnicas pertinentes, bem como experiências adquiridas. Porém, deve haver um ponto de equilíbrio econômico entre o grau de segurança e os riscos aceitáveis, pois quanto maiores forem os níveis de segurança, maiores serão os custos de implantação e operação.

Portanto, observa-se que a adoção sistemática de altíssimos níveis de segurança para todo e qualquer tipo de obra ou serviço acarretaria um enorme esforço da sociedade para a implantação e operação da infraestrutura necessária à sua sobrevivência e conforto, atrasando seus benefícios. E o atraso desses benefícios, por outro lado, também significa prejuízos à sociedade.

Assim, nos **Quadros 17.1** e **17.2**, são identificadas as ocorrências, suas origens, com exemplos de possíveis eventos e estruturas operacionais afetadas e, por fim o Plano de Contingências, com as ações a serem tomadas para minimizar os efeitos negativos das ocorrências e reestabelecer a prestação dos serviços. Diante de outras ocorrências não elencadas neste documento, os operadores deverão promover a elaboração de novos planos de atuação.

QUADRO 17.1 - AÇÕES DE CONTINGÊNCIA E EMERGÊNCIA PARA O SERVIÇO DE ABASTECIMENTO DE ÁGUA

<i>Ocorrência</i>	<i>Origem</i>	<i>Plano de Contingências</i>	<i>Responsável</i>
1. Falta d'água generalizada	Inundação das captações de água com danificação de equipamentos eletromecânicos / estruturas	Comunicação à população / instituições / autoridades / Defesa Civil	Gerente
		Reparo das instalações danificadas	Equipe de manutenção escalada
	Deslizamento de encostas / movimentação do solo / solapamento de apoios de estruturas, com comprometimento do sistema de adução de água bruta ou tratada	Comunicação às autoridades / Defesa Civil	Gerente
		Evacuação das áreas atingidas, apoio aos atingidos e reparo das instalações danificadas	Defesa Civil
	Interrupção prolongada no fornecimento de energia elétrica nas instalações de produção de água	Comunicação ao órgão responsável pelo fornecimento de energia	Encarregado
		Controle da água disponível em reservatórios	Gerente
	Vazamento de cloro nas instalações de tratamento de água	Implementação do Plano de Atendimento de Emergência ¹¹ – Cloro	Encarregado
	Situação de seca, vazões críticas de mananciais	Deslocamento de frota de caminhões tanque	Encarregado
		Controle da água disponível em reservatórios	Gerente
		Implementação de rodízio de abastecimento	Gerente
	Ações de vandalismo	Comunicação à Polícia	Gerente
		Reparo das instalações danificadas	Equipe de manutenção escalada
Para todas as origens	Comunicação externa	Arsp; Defesa Civil; Cetesb; Corpo de Bombeiros	
2. Falta d'água parcial ou localizada	Deficiências de água nos mananciais em períodos de estiagem	Deslocamento de frota de caminhões tanque	Encarregado
		Controle da água disponível em reservatórios	Gerente
		Implementação de rodízio de abastecimento	Gerente
	Interrupção temporária no fornecimento de energia elétrica nas instalações de produção de água	Comunicação ao órgão responsável pelo fornecimento de energia	Encarregado
		Controle da água disponível em reservatórios	Gerente
	Interrupção no fornecimento de energia elétrica em setores de distribuição	Comunicação ao órgão responsável pelo fornecimento de energia	Encarregado
	Danos em equipamentos de estações elevatórias de água tratada	Reparo das instalações danificadas	Equipe de manutenção escalada
	Danos em estruturas de reservatórios e elevatórias de água tratada	Controle da água disponível em reservatórios	Gerente
		Abertura das válvulas de manobras entre setores de abastecimento	Equipe de manutenção escalada
		Reparo das instalações danificadas	Equipe de manutenção escalada

¹¹ Este plano seria para uso em caso de um vazamento acidental de cloro, hidróxido de potássio, hidróxido de sódio, hipoclorito de sódio, cloreto de hidrogênio ou em atendimento a uma violação à segurança para minimizar o impacto.

Ocorrência	Origem	Plano de Contingências	Responsável
	Rompimento de redes e linhas adutoras de água tratada	Comunicação às autoridades / Defesa Civil	Gerente
		Evacuação das áreas atingidas, apoio aos atingidos e reparo das instalações danificadas	Defesa Civil
	Ações de vandalismo	Comunicação à Polícia	Gerente
		Reparo das instalações danificadas	Equipe de manutenção escalada
Para todas as origens	Comunicação externa	Arseps; Defesa Civil; Cetesb; Corpo de Bombeiros	

QUADRO 17.2 – AÇÕES DE CONTINGÊNCIA E EMERGÊNCIA PARA O SERVIÇO DE ESGOTAMENTO SANITÁRIO

Ocorrência	Origem	Plano de Contingências	Responsável
1. Paralisação da estação de tratamento de esgoto	Interrupção no fornecimento de energia elétrica nas instalações de tratamento	Comunicação à concessionária de energia elétrica	Encarregado
		Acionamento dos geradores ou aluguel de geradores de energia durante a interrupção do fornecimento de energia elétrica nas unidades	Equipe operacional
		Instalação de tanque de acumulação e amortecimento do esgoto extravasado, com o objetivo de evitar a poluição do solo e água	Equipe de manutenção escalada
	Danificação de equipamentos eletromecânicos / estruturas	Utilização dos equipamentos reserva	Encarregado
		Comunicação aos órgãos de controle ambiental dos problemas com os equipamentos	Gerente
		Reparo das instalações danificadas	Equipe de manutenção escalada
	Ações de vandalismo	Comunicação à Polícia	Gerente
		Reparo das instalações danificadas	Equipe de manutenção escalada
	Para todas as origens	Comunicação externa	Arseps; Defesa Civil; Cetesb; Corpo de Bombeiros
	2. Extravasamentos de esgoto em estações elevatórias	Interrupção no fornecimento de energia elétrica nas instalações de bombeamento	Comunicação à concessionária de energia elétrica
Acionamento dos geradores ou aluguel de geradores de energia durante a interrupção do fornecimento de energia elétrica nas unidades			Equipe operacional
Instalação de tanque de acumulação e amortecimento do esgoto extravasado, com o objetivo de evitar a poluição do solo e da água			Equipe de manutenção escalada
Danificação de equipamentos eletromecânicos / estruturas		Utilização dos equipamentos reserva	Encarregado
		Reparo das instalações danificadas	Equipe de manutenção escalada
Ações de vandalismo		Comunicação à Polícia	Gerente

<i>Ocorrência</i>	<i>Origem</i>	<i>Plano de Contingências</i>	<i>Responsável</i>	
		Reparo das instalações danificadas	Equipe de manutenção escalada	
	Para todas as origens	Comunicação externa	Arsesp; Defesa Civil; Cetesb; Corpo de Bombeiros	
3. Rompimento de linhas de recalque, coletores tronco, interceptores e emissários	Desmoronamentos de taludes / paredes de canais	Comunicação à população / instituições / autoridades / Defesa Civil	Encarregado	
		Sinalização e isolamento da área como meio de evitar acidentes	Equipe de manutenção escalada	
		Reparo das áreas de unidades danificadas	Equipe de manutenção escalada	
	Erosões de fundos de vale	Comunicação à população / instituições / autoridades / Defesa Civil	Gerente	
		Comunicação aos órgãos de controle ambiental sobre o local do rompimento do sistema de coleta de esgoto	Gerente	
		Sinalização e isolamento da área como meio de evitar acidentes	Equipe de manutenção escalada	
		Reparo das áreas de unidades danificadas	Equipe de manutenção escalada	
	Rompimento de travessias	Comunicação às autoridades de trânsito / Prefeitura Municipal / órgãos de controle ambiental sobre o rompimento da travessia	Gerente	
		Sinalização e isolamento da área como meio de evitar acidentes	Equipe de manutenção escalada	
		Reparo das áreas de unidades danificadas	Equipe de manutenção escalada	
		Para todas as origens	Comunicação externa	Arsesp; Defesa Civil; Cetesb; Corpo de Bombeiros
	4. Ocorrência de retorno de esgoto em imóveis	Lançamento indevido de águas pluviais em redes coletoras de esgoto	Comunicação à vigilância sanitária	Encarregado
Ampliação da fiscalização e monitoramento de interferências entre a rede de drenagem pluvial e a rede de esgotamento, juntamente com aplicação de multas			Equipe operacional	
Obstruções em coletores de esgoto		Isolamento do trecho danificado do restante da rede, com o objetivo de manter o atendimento das áreas não afetadas pelo rompimento	Equipe de manutenção escalada	
		Execução dos trabalhos de limpeza da rede obstruída	Equipe de manutenção escalada	
		Para todas as origens	Comunicação externa	Arsesp; Defesa Civil; Cetesb; Corpo de Bombeiros

18. REFERÊNCIAS BIBLIOGRÁFICAS

AGÊNCIA DE COOPERAÇÃO INTERNACIONAL DO JAPÃO – JICA. Representação no Brasil. Disponível em: <<https://www.jica.go.jp/brazil/portuguese/office/index.html>>. Acesso em: dez.2020

AGÊNCIA FRANCESA DE DESENVOLVIMENTO. Brasil. Disponível em: <<https://www.afd.fr/pt/page-region-pays/brasil>>. Acesso: dez.2020

AGÊNCIA NACIONAL DE ÁGUAS E SANEAMENTO BÁSICO – ANA. ANA publica atualização da agenda de edição das normas de referência para o saneamento até 2023. 2021. Disponível em: <<https://www.gov.br/ana/pt-br/ana-publica-atualizacao-da-agenda-de-edicao-das-normas-de-referencia-para-o-saneamento-ate-2023>>. Acesso em: fev. 2022.

AGÊNCIA NACIONAL DE ÁGUAS E SANEAMENTO BÁSICO – ANA. Anexo IV – Minuta de Norma de Referência. Disponível em: <https://participacao-social.ana.gov.br/api/files/NR_Indicadores_Metas_Avaliacao-1640011919514-1643311425492.pdf>. Acesso em: fev.2022.

AGÊNCIA NACIONAL DE ÁGUAS E SANEAMENTO BÁSICO – ANA. Resolução ANA nº 106, de 4 de novembro de 2021. Aprova a Norma de Referência ANA nº 2. Documento nº 02500.050900/2021-25. Disponível em: <https://arquivos.ana.gov.br/_viewpdf/web/?file=https://arquivos.ana.gov.br/resolucoes/2021/0106-2021_Ato_Normativo_4112021_20211105084322.pdf>. Acesso em: fev.2022.

AGÊNCIA NACIONAL DE ÁGUAS E SANEAMENTO BÁSICO - ANA. Atlas Águas: Segurança Hídrica do Abastecimento Urbano - Brasília: ANA, 2021, 332 p.

AGÊNCIA NACIONAL DE ÁGUAS E SANEAMENTO BÁSICO. Programa de Consolidação do Pacto Nacional pela Gestão das Águas - PROGESTÃO. Disponível em: <<https://progestao.ana.gov.br/>> Acesso em: dez. 2020

AGÊNCIA REGULADORA DE SERVIÇOS PÚBLICOS DO ESTADO DE SÃO PAULO - ARSESP, Nota Técnica Preliminar, Metodologia e Cálculo do Nível Econômico de Perdas – Determinação da Meta Regulatória de Perdas para a 3ª Revisão Tarifária Ordinária da SABESP. São Paulo, Setembro de 2020.

AGÊNCIA REGULADORA DE SERVIÇOS PÚBLICOS DO ESTADO DE SÃO PAULO - ARSESP. Relatório Analítico de Saneamento Básico Ribeirão dos Índios, 2019. Disponível em: <<http://www.arsesp.sp.gov.br/>> Acesso em: dez. 2021.

AGÊNCIA REGULADORA DE SERVIÇOS PÚBLICOS DO ESTADO DE SÃO PAULO - ARSESP. Convênio de Cooperação de Ribeirão dos Índios - nº 1.038/07. Disponível em: <<http://www.arsesp.sp.gov.br>>. Acesso em: dez. 2021.

ALVARES, C.A. *et al.* Köppen's climate classification map for Brasil. Meteorologic Zeitschrift, Vol. 22, nº 6, 711-728. Stuttgart: Gebrüder Borntraeger, 2013.

- ASSOCIAÇÃO BRASILEIRA DE NORMAS TÉCNICAS - ABNT. NBR 12.208: Projeto de Estação de Bombeamento ou de Estação Elevatória de Esgoto — Requisitos. Rio de Janeiro, 2020. 42p.
- ASSOCIAÇÃO BRASILEIRA DE NORMAS TÉCNICAS - ABNT. NBR 12.209: Projetos de estações de tratamento de esgoto sanitário. Rio de Janeiro, 2011. 12p.
- ASSOCIAÇÃO BRASILEIRA DE NORMAS TÉCNICAS - ABNT. NBR 8.160: Sistemas prediais de esgoto sanitário - Projeto e execução. Rio de Janeiro, 1999. 74p.
- ASSOCIAÇÃO BRASILEIRA DE NORMAS TÉCNICAS - ABNT. NBR 13.969: Tanques sépticos - Unidades de tratamento complementar e disposição final dos efluentes líquidos - Projeto, construção e operação. Rio de Janeiro, 1997. 60p.
- ASSOCIAÇÃO BRASILEIRA DE NORMAS TÉCNICAS - ABNT. NBR 7.229: Projeto, Construção e Operação de Tanques Sépticos. Rio de Janeiro, 1993. 15p.
- ASSOCIAÇÃO BRASILEIRA DE NORMAS TÉCNICAS - ABNT. NBR 12.211: Estudo de Concepção de Sistemas Públicos de Abastecimento de Água - Procedimento. Rio de Janeiro, 1992. 14p.
- ASSOCIAÇÃO BRASILEIRA DE NORMAS TÉCNICAS - ABNT. NBR 9.649: Projeto de redes coletoras de esgoto sanitário - Procedimento. Rio de Janeiro, 1986. 7p.
- AZEVEDO NETTO, J.; ALVAREZ, G. Manual de hidráulica. 7. ed. São Paulo: Edgard Blucher, 1982. 335 p. v. 1.
- BANCO DE DESENVOLVIMENTO DA AMÉRICA LATINA – CAF. Sobre CAF Disponível em: <<https://www.caf.com/pt/>>. Acesso em: dez.2020.
- BANCO EUROPEU DE INVESTIMENTOS – BEI. Who we are. Disponível em: <<https://www.eib.org/en/about/index.htm>>. Acesso em: dez. 2020
- BANCO NACIONAL DO DESENVOLVIMENTO – BNDES. BNDES Finem - Saneamento ambiental e recursos hídricos. Disponível em: <<https://www.bndes.gov.br/wps/portal/site/home/financiamento/produto/bndes-finem-saneamento-ambiental-recursos-hidricos>>. Acesso em dez. 2020
- BRASIL. Ministério da Saúde. Portaria nº 888, de 04 de maio de 2021. Altera o Anexo XX da Portaria de Consolidação GM/MS nº 5, de 28 de setembro de 2017, para dispor sobre os procedimentos de controle e de vigilância da qualidade da água para consumo humano e seu padrão de potabilidade. Disponível em: <<https://www.in.gov.br/en/web/dou/-/portaria-gm/ms-n-888-de-4-de-maio-de-2021-318461562>>. Acesso em: mai.2021.

- BRASIL. Ministério do Desenvolvimento Regional. Portaria nº 490, de 22 de março de 2021. Estabelece os procedimentos gerais para o cumprimento do disposto no inciso IV do caput do art. 50 da Lei nº 11.445, de 5 de janeiro de 2007, e no inciso IV do caput do art. 4º do Decreto nº 10.588, de 24 de dezembro de 2020. Disponível em: < <https://www.in.gov.br/en/web/dou/-/portaria-n-490-de-22-de-marco-de-2021-309988760>>. Acesso em: ago. 2021.
- BRASIL. Ministério do Desenvolvimento Regional. Secretaria Nacional de Saneamento - SNS. Sistema Nacional de Informações sobre Saneamento: 25º Diagnóstico dos Serviços de Água e Esgoto - 2019. Brasília: SNS/MDR, 2020. Disponível em: <<http://www.snis.gov.br/>> Acesso em: nov.2020.
- BRASIL. Lei nº 14.026, de 15 de julho de 2020. Atualiza o marco legal do saneamento. Diário Oficial [da] República Federativa do Brasil, Brasília, DF, 11 jan. 2007. Disponível em: <<https://www.in.gov.br/web/dou/-/lei-n-14.026-de-15-de-julho-de-2020-267035421>>. Acesso em: nov. 2020.
- BRASIL. Ministério da Saúde. Portaria de Consolidação nº 05, de 28 de setembro de 2017. Dispõe sobre os procedimentos de controle e de vigilância da qualidade da água para consumo humano e seu padrão de potabilidade. Disponível em: <<https://portalarquivos2.saude.gov.br/images/pdf/2018/marco/29/PRC-5-Portaria-de-Consolida----o-n---5--de-28-de-setembro-de-2017.pdf>>. Acesso em: mar.2020.
- BRASIL. Ministério do Desenvolvimento Regional. Secretaria Nacional de Saneamento - SNS. Sistema Nacional de Informações sobre Saneamento: 25º Diagnóstico dos Serviços de Água e Esgoto - 2019. Brasília: SNS/MDR, 2020. Disponível em: <<http://www.snis.gov.br/>> Acesso em: nov.2020.
- BRASIL. Ministério do Meio Ambiente. Resolução CONAMA nº 396, de 3 de abril de 2008. Dispõe sobre a classificação e diretrizes ambientais para o enquadramento das águas subterrâneas e dá outras providências. Disponível em: <<http://www2.mma.gov.br/port/conama/legiabre.cfm?codlegi=562>>. Acesso em: mar. 2021.
- BRASIL. Lei nº 11.445, de 5 de janeiro de 2007. Estabelece diretrizes nacionais para o saneamento básico. Diário Oficial [da] República Federativa do Brasil, Brasília, DF, 11 jan. 2007. Disponível em: <http://www.planalto.gov.br/ccivil_03/_ato2007-2010/2007/lei/l11445.htm>. Acesso em: nov. 2020.
- BRASIL. Ministério do Meio Ambiente. Resolução CONAMA nº 357, de 17 de março de 2005. Dispõe sobre a classificação dos corpos de água e diretrizes ambientais para o seu enquadramento, bem como estabelece as condições e padrões de lançamento de efluentes, e dá outras providências. Disponível em: <<http://www2.mma.gov.br/port/conama/legiabre.cfm?codlegi=459>>. Acesso em: mar. 2021.

- BRASIL. Lei nº 11.107, de 6 de abril de 2005. Dispõe sobre normas gerais de contratação de consórcios públicos e dá outras providências. Diário Oficial [da] República Federativa do Brasil, Brasília, DF, 07 abr. 2005. Disponível em: <http://www.planalto.gov.br/ccivil_03/_ato2004-2006/2005/Lei/L11107.htm>. Acesso em: nov. 2020.
- BRASIL. Lei nº 11.079, de 30 de dezembro de 2004. Institui normas gerais para licitação e contratação de parceria público-privada no âmbito da administração pública. Diário Oficial [da] República Federativa do Brasil, Brasília, DF, 31 dez. 2004. Disponível em: <http://www.planalto.gov.br/ccivil_03/_ato2004-2006/2004/lei/l11079.htm>. Acesso em: nov. 2020.
- BRASIL. Lei nº 8.987, de 13 de fevereiro de 1995. Dispõe sobre o regime de concessão e permissão da prestação de serviços públicos previstos no art. 175 da Constituição Federal, e dá outras providências. Diário Oficial [da] República Federativa do Brasil, Brasília, DF, 14 fev. 1995. Disponível em: <http://www.planalto.gov.br/ccivil_03/leis/l8987cons.htm>. Acesso em: nov. 2020.
- CAIXA ECONÔMICA FEDERAL. Financiamento à Infraestrutura e ao Saneamento – FINISA. Disponível em: <<https://www.caixa.gov.br/poder-publico/modernizacao-gestao/finisa/Paginas/default.aspx>>. Acesso em: dez.2020.
- CLIMATE-DATA.ORG. Ribeirão dos Índios Clima. Disponível em: <<https://pt.climate-data.org/>> Acesso em: jan. 2021.
- COMITÊ DAS BACIAS HIDROGRÁFICAS DOS RIOS AGUAPEÍ E PEIXE – CBH-AP. Relatório de Situação dos Recursos Hídricos – 2020 – Ano base 2019. 2020. Disponível em: <<http://www.sigrh.sp.gov.br/relatoriosituacaodosrecursososhidricos>>. Acesso em: set.2021.
- COMITÊ DAS BACIAS HIDROGRÁFICAS DOS RIOS AGUAPEÍ E PEIXE – CBH-AP. Plano de Bacia das Unidades de Gerenciamento de Recursos Hídricos dos Rios Aguapeí e Peixe (UGRHI – 20 e 21). 2017. Disponível em: <<https://www.sigrh.sp.gov.br/cbhtg/documentos>>. Acesso em: set. 2021.
- COMPANHIA AMBIENTAL DO ESTADO DE SÃO PAULO - CETESB. Banco de dados de licenciamento ambiental. Disponível em: <https://licenciamento.cetesb.sp.gov.br/cetesb/processo_consulta.asp>. Acesso em: mar.2022.
- COMPANHIA AMBIENTAL DO ESTADO DE SÃO PAULO - CETESB. Relatório de Qualidade das Águas Interiores do Estado de São Paulo 2020. Apêndice J – Dados de Saneamento por Município. São Paulo, 2021.
- COMPANHIA AMBIENTAL DO ESTADO DE SÃO PAULO - CETESB. Relatório de Qualidade das Águas Interiores do Estado de São Paulo 2019. Apêndice L – Resultados do Monitoramento 2020. São Paulo, 2021.

COMPANHIA AMBIENTAL DO ESTADO DE SÃO PAULO - CETESB. Relatório de Qualidade das Águas Subterrâneas do Estado de São Paulo 2020. São Paulo, CETESB, 2021.

COMPANHIA AMBIENTAL DO ESTADO DE SÃO PAULO - CETESB. Relatório de Qualidade das Águas Subterrâneas do Estado de São Paulo 2019. São Paulo, CETESB, 2020.

COMPANHIA DE SANEAMENTO BÁSICO DO ESTADO DE SÃO PAULO - SABESP. Anexo I – Informações correspondentes aos sistemas de abastecimento de água, esgotamento sanitário e informações comerciais do município de Ribeirão dos Índios, ano base 2019. 2020.

COMPANHIA DE SANEAMENTO BÁSICO DO ESTADO DE SÃO PAULO - SABESP. Contrato de Programa de Ribeirão dos Índios - nº 065/2007. Disponível em <<http://www.arsesp.sp.gov.br/ConcessionariaContratos>>. Acesso em dez. 2021.

COMPANHIA DE SANEAMENTO BÁSICO DO ESTADO DE SÃO PAULO - SABESP. Plano Diretor de Saneamento Básico dos Municípios operados pela SABESP nas Bacias Hidrográficas dos rios Aguapeí, Peixe e Pontal do Paranapanema, 2003.

COMPANHIA DE SANEAMENTO BÁSICO DO ESTADO DE SÃO PAULO - SABESP. Superintendência de Gestão de Empreendimentos – TE. Departamento de Valoração para Empreendimentos – TEV. Estudos de Custos de Empreendimentos. Janeiro de 2019.

CONSELHO DE ORIENTAÇÃO DO FUNDO ESTADUAL DE RECURSOS HÍDRICOS -COFEHIDRO. Anexo II da Deliberação COFEHIDRO nº 158/2015. São Paulo, 2020. Disponível em: <<https://fehidro.saisp.br/fehidro/gerais/sigrh/manual-de-procedimentos-operacionais-para-investimento-2015-atualizado-ate-dez-2020.pdf>>. Acesso em: fev. 2021

COORDENADORIA DE DESENVOLVIMENTO RURAL SUSTENTÁVEL – CDRS. Microbacias II: Acesso ao Mercado. Disponível em: <<https://www.cdrs.sp.gov.br/microbacias2/o-projeto>>. Acesso em: dez.2020.

DEPARTAMENTO DE ÁGUAS E ENERGIA ELÉTRICA - DAEE. Pesquisa de Recursos Hídricos. Disponível em: <<http://www.aplicacoes.dae.sp.gov.br/usuarios/DaeewebDpo.html>>. Acesso em: jan. 2022

DEPARTAMENTO DE ÁGUAS E ENERGIA ELÉTRICA – DAEE. Banco de dados hidrológicos. Disponível em: <<http://www.hidrologia.dae.sp.gov.br>>. Acesso em: jan. 2021.

DEPARTAMENTO DE ÁGUAS E ENERGIA ELÉTRICA – DAEE. Banco de dados de outorga. Disponível em <<http://www.dae.sp.gov.br/site/outorga>>. Acesso em: jan. 2022.

DEPARTAMENTO DE ÁGUAS E ENERGIA ELÉTRICA – DAEE. Sistema de Informações para o Gerenciamento de Recursos Hídricos do Estado de São Paulo. Disponível em: <<http://www.sigrh.sp.gov.br/>>. Acesso em: jan. 2022.

EMPRESA BRASILEIRA DE PESQUISA AGROPECUÁRIA - EMBRAPA. Centro Nacional de Pesquisa de Solos (Rio de Janeiro, RJ). Sistema brasileiro de classificação de solos. 2. ed. – Rio de Janeiro: EMBRAPA-SPI, 2013.

FINANCIADORA DE ESTUDOS E DE PROJETOS – FINEP. Programa de Pesquisas em Saneamento Básico – PROSAB. Disponível: < <http://www.finep.gov.br/apoio-e-financiamento-externa/historico-de-programa/prosab> >. Acesso em: dez. 2020.

FUNDAÇÃO NACIONAL DE SAÚDE – FUNASA. Saneamento para Promoção da Saúde. Disponível: < <http://www.funasa.gov.br/saneamento-para-promocao-da-saude>>. Acesso em: dez.2020.

FUNDAÇÃO SISTEMA ESTADUAL DE ANÁLISE DE DADOS - SEADE. Dados Municipais. Disponível em: <<http://www.seade.gov.br>>. Acesso em: nov. 2020.

FUNDAÇÃO SISTEMA ESTADUAL DE ANÁLISE DE DADOS – SEADE. Seade Painel Economia: Emprego e Rendimentos. Disponível em: <<https://painel.seade.gov.br/emprego/>>. Acesso em: jan. 2022.

FUNDAÇÃO SISTEMA ESTADUAL DE ANÁLISE DE DADOS - SEADE. Projeção da população e dos domicílios para os municípios do Estado de São Paulo 2010-2050. São Paulo, 2015.

FUNDO FINANCEIRO PARA O DESENVOLVIMENTO DA BACIA DO PRATA – FONPLATA. Institucional. Disponível em: <<https://www.fonplata.org/pt/institucional>>. Acesso em: dez.2020.

GLOBAL ENVIRONMENT FACILITY – GEF. About Us. Disponível em: <<https://www.thegef.org/about-us>>. Acesso em: dez. 2020.

INSTITUTO BRASILEIRO DE GEOGRAFIA E ESTATÍSTICA - IBGE. Aglomerados subnormais 2019. Classificação preliminar para o enfrentamento à COVID-19. 2020. Disponível em: <<https://biblioteca.ibge.gov.br/>>. Acesso em: jan.2022.

INSTITUTO BRASILEIRO DE GEOGRAFIA E ESTATÍSTICA - IBGE. Dados do Censo 2010. Disponível em: <<http://www.censo2010.ibge.gov.br/>>. Acesso em: jan. 2022.

INSTITUTO BRASILEIRO DE GEOGRAFIA E ESTATÍSTICA - IBGE. Dados dos municípios. Disponível em: <<https://cidades.ibge.gov.br/>> Acesso em: jan. 2022.

INSTITUTO BRASILEIRO DE GEOGRAFIA E ESTATÍSTICA - IBGE. Histórico. Disponível em: <<https://cidades.ibge.gov.br/>> Acesso em: jan. 2022.

INSTITUTO BRASILEIRO DE GEOGRAFIA E ESTATÍSTICA - IBGE. Produção Agrícola Municipal. Disponível em: <<https://www.ibge.gov.br/estatisticas/economicas/agricultura-e-pecuaria.html/>> Acesso em: jan. 2022.

INSTITUTO BRASILEIRO DE GEOGRAFIA E ESTATÍSTICA - IBGE. PIB – Produto Interno Bruto dos Municípios Brasileiros, 2017. Disponível em: <<https://www.ibge.gov.br/estatisticas/economicas/contas-nacionais/9088-produto-interno-bruto-dos-municipios.html?=&t=resultados>> Acesso em: jan. 2022.

INSTITUTO DE PESQUISAS TECNOLÓGICAS - IPT. Mapa Geomorfológico do Estado de São Paulo. São Paulo, 1981.

INSTITUTO NACIONAL DE ESTUDOS E PESQUISAS EDUCACIONAIS ANÍSIO TEIXEIRA. Sinopse Estatística da Educação Básica 2020. Brasília: Inep, 2021. Disponível em: <<https://www.gov.br/inep/pt-br/aceso-a-informacao/dados-abertos/sinopses-estatisticas/educacao-basica>>. Acesso em: mai. 2021.

INSTITUTO TRATA BRASIL. Benefícios Econômicos e Sociais da Expansão do Saneamento no Brasil. São Paulo, 2018.

JORDÃO, S. A contribuição da Geomorfologia para o conhecimento da fitogeografia nativa do estado de São Paulo e da representatividade das Unidades de Conservação de Proteção Integral. Tese de Doutorado em Geografia Física - Faculdade de Filosofia, Letras e Ciências Humanas, Universidade de São Paulo. São Paulo, 2011.

KREDITANSTALT FÜR WIEDERAUFBAU - KfW. KfW Development Bank. Disponível em: <<https://www.kfw-entwicklungsbank.de/International-financing/KfW-Entwicklungsbank/>>. Acesso: dez.2020.

MINISTÉRIO DA ECONOMIA. Comissão de Financiamentos Externos – COFLEX. Disponível em: <<https://www.gov.br/produtividade-e-comercio-exterior/pt-br/assuntos/assuntos-economicos-internacionais/cofiex>>. Acesso em: dez.2020.

MINISTÉRIO DA ECONOMIA. Grupo Banco Mundial: As relações entre o Brasil e o Grupo Banco Mundial. Disponível em: <<https://www.gov.br/produtividade-e-comercio-exterior/pt-br/assuntos/assuntos-economicos-internacionais/cooperacao-internacional/grupo-banco-mundial>>. Acesso em: dez.2020

MINISTÉRIO DA ECONOMIA. Manual de Financiamentos Externos. Disponível em: <<https://www.gov.br/produtividade-e-comercio-exterior/pt-br/assuntos/assuntos-economicos-internacionais/arquivos/cofiex/manual-de-financiamento-externos.pdf>>. Acesso em: dez.2020

MINISTÉRIO DO DESENVOLVIMENTO REGIONAL – MDR. Avançar Cidades – Saneamento. Disponível: <<https://www.gov.br/mdr/pt-br/assuntos/saneamento/avancar-cidades-saneamento>>. Acesso em: dez.2020.

MINISTÉRIO DO DESENVOLVIMENTO REGIONAL – MDR. Saneamento para todos. Disponível: <<https://antigo.mdr.gov.br/saneamento/proeesa/capacitacoes/capacitacoes-a-distancia/89-secretaria-nacional-de-saneamento/3132-saneamento-para-todos>>. Acesso em: dez.2020.

NEW DEVELOPMENT BANK – NDB. About Us. Disponível em: <<https://www.ndb.int/about-us/>>. Acesso em: dez.2020.

- PERROTTA, M. M. *et al.* Geologia e recursos minerais do estado de São Paulo: Sistema de Informações Geográficas - SIG. Rio de Janeiro: CPRM, 2006.
- RIBEIRÃO DOS ÍNDIOS. Prefeitura Municipal. Lei Municipal nº 472, de 21 de outubro de 2009. Dispõe sobre a criação do Programa de Educação Ambiental no Município de Ribeirão dos Índios, Estado de São Paulo. Disponível em: <https://www.cmri.sp.gov.br/temp/16122021144750arquivo_LeiOrdin%C3%A1ria_.pdf> Acesso em: dez. 2021.
- RIBEIRÃO DOS ÍNDIOS. Prefeitura Municipal. Lei Orgânica do Município de Ribeirão dos Índios, de 15 de dezembro de 2009. Disponível em: <https://www.cmri.sp.gov.br/temp/16122021154500lei_organica_do_municipio.pdf>. Acesso em: dez. 2021.
- RIBEIRÃO DOS ÍNDIOS. Prefeitura Municipal. Plano Municipal de Saneamento de Ribeirão dos Índios. Disponível em: <<https://www.infraestruturameioambiente.sp.gov.br/conesan/planos-de-saneamento-basico/#pmsb-r>>. Acesso em: dez.2021.
- ROSS, J. L. S. e MOROZ, I. C. Mapa geomorfológico do estado de São Paulo. São Paulo, DG-FFLCH-USP, IPT, FAPESP, 1997.
- ROSSI, M. Mapa pedológico do Estado de São Paulo: revisado e ampliado. São Paulo: Instituto Florestal, 2017.
- SÃO PAULO. Conselho Estadual de Recursos Hídricos. Plano Estadual de Recursos Hídricos: primeiro plano do Estado de São Paulo. São Paulo, DAEE, 1990. Disponível em: <<https://www.sigrh.sp.gov.br/arquivos/perh/perh90/index.html>> Acesso em: ago. 2021.
- SÃO PAULO. Conselho Estadual de Recursos Hídricos. Plano Estadual de Recursos Hídricos 2000-2003. São Paulo, Comitê Coordenador do Plano Estadual de Recursos Hídricos, 2000. Disponível em: <<https://www.sigrh.sp.gov.br/arquivos/perh/perh2000idx.html>> Acesso em: ago. 2021.
- SÃO PAULO (ESTADO). Lei Estadual nº 17.293, de 15 de outubro de 2020. Altera a denominação da Agência Reguladora de Saneamento e Energia do Estado de São Paulo - ARSESP, criada pela Lei Complementar nº 1.025, de 07 de dezembro de 2007, para Agência Reguladora de Serviços Públicos do Estado de São Paulo - ARSESP. Diário Oficial [do] Estado de São Paulo, São Paulo, Palácio dos Bandeirantes, 16 out. 2020. Disponível em: <<https://www.al.sp.gov.br/norma/?id=195740>>. Acesso em: mar. 2021.
- SÃO PAULO (ESTADO). Decreto nº 64.059, de 01 de janeiro de 2019. Dispõe sobre as alterações de denominação, transferências e desativações que especifica e dá providências correlatas (extingue a SSRH e SMA e institui a SIMA). Diário Oficial [do] Estado de São Paulo, São Paulo, Palácio dos Bandeirantes, 01 jan. 2019. Disponível em: <<https://www.al.sp.gov.br/norma/?id=189125>>. Acesso em: mai. 2021.

SÃO PAULO (ESTADO). Decreto Estadual nº 63.754, de 17 de outubro de 2018. Autoriza a Secretaria de Saneamento e Recursos Hídricos a representar o Estado de São Paulo na celebração de convênios com Municípios paulistas, tendo como objeto a elaboração, revisão, atualização ou consolidação de planos municipais integrados ou dos serviços específicos de saneamento básico previstos na Lei federal nº 11.445, de 5 de janeiro de 2007. Diário Oficial [da] República Federativa do Brasil, Brasília, DF, 18 out. 2018. Disponível em: <<http://www.legislacao.sp.gov.br/legislacao/index.htm>>. Acesso em: fev. 2021.

SÃO PAULO (ESTADO). Decreto Estadual nº 61.825, de 04 de fevereiro de 2016. Fica a Secretaria de Saneamento e Recursos Hídricos autorizada a representar o Estado na celebração de convênios com Municípios paulistas que venham a constar de relações aprovadas por despacho governamental, publicadas no Diário Oficial do Estado, tendo como objeto a elaboração de planos municipais específicos que poderão abranger um ou mais dos serviços que, em conjunto, compõem o saneamento básico, nos termos do artigo 3º, inciso I, da Lei federal nº 11.445, de 5 de janeiro de 2007. Diário Oficial [da] República Federativa do Brasil, Brasília, DF, 05 fev. 2016. Disponível em: <<http://www.legislacao.sp.gov.br/legislacao/index.htm>>. Acesso em: fev. 2021.

SÃO PAULO (ESTADO). Decreto Estadual nº 57.689, de 27 de dezembro de 2011. Dá nova redação a dispositivo do Decreto nº 57.479, de 2011, que instituiu o Programa estadual Água é Vida, para veicular minuta-padrão de convênios a serem celebrados pelo Estado de São Paulo com os municípios participantes. Diário Oficial [do] Estado de São Paulo, São Paulo, Palácio dos Bandeirantes, 28 dez. 2011. Disponível em: <<https://www.al.sp.gov.br/norma/164952>>. Acesso em: mar. 2021.

SÃO PAULO (ESTADO). Decreto Estadual nº 57.479, de 1 de novembro de 2011. Institui o Programa Estadual Água é Vida para localidades de pequeno porte predominantemente ocupadas por população de baixa renda, mediante utilização de recursos financeiros estaduais não reembolsáveis, destinados a obras e serviços de infraestrutura, instalações operacionais e equipamentos e dá providências correlatas. Diário Oficial [do] Estado de São Paulo, São Paulo, Palácio dos Bandeirantes, 2 nov. 2011. Disponível em: <<https://www.al.sp.gov.br/norma/163788>>. Acesso em: mar. 2021.

SÃO PAULO (ESTADO). Decreto Estadual nº 52.895 de 11 de abril de 2008. Autoriza a Secretaria de Saneamento e Energia a representar o Estado de São Paulo na celebração de convênios com Municípios paulistas, ou consórcio de Municípios, visando à elaboração de planos de saneamento básico e sua consolidação no Plano Estadual de Saneamento Básico. Diário Oficial [do] Estado de São Paulo, São Paulo, Palácio dos Bandeirantes, 8 dez. 2007. Disponível em: <<https://www.al.sp.gov.br/norma/?id=76786>>. Acesso em: nov. 2020.

SÃO PAULO (ESTADO). Lei Complementar nº 1.025, de 7 de dezembro de 2007. Transforma a Comissão de Serviços Públicos de Energia – CSPE em Agência Reguladora de Saneamento e Energia do Estado de São Paulo - ARSESP, dispõe sobre os serviços públicos de saneamento básico e de gás canalizado no Estado, e dá outras providências. Diário Oficial [do] Estado de São Paulo, São Paulo, Palácio dos Bandeirantes, 8 dez. 2007. Disponível em: <<https://www.al.sp.gov.br/norma/74753>>. Acesso em: nov. 2020.

SÃO PAULO (ESTADO). Lei nº 7.663, de 30 de dezembro de 1991. Estabelece normas de orientação à Política Estadual de Recursos Hídricos bem como ao Sistema Integrado de Gerenciamento de Recursos Hídricos. Disponível em: <<https://www.al.sp.gov.br/repositorio/legislacao/lei/1991/lei-7663-30.12.1991.html>>. Acesso em: nov. 2020.

SÃO PAULO (ESTADO). Decreto Estadual nº 10.755 de 22 de novembro de 1977. Dispõe sobre o enquadramento dos corpos de água receptores na classificação prevista no Decreto nº 8.468, de 8 de setembro de 1976 e dá providências correlatas. Diário Oficial [do] Estado de São Paulo, São Paulo, Palácio dos Bandeirantes, 23 nov. 1977. Disponível em: <<https://www.al.sp.gov.br/norma/153028>>. Acesso em: abr. 2021.

SÃO PAULO (ESTADO). Decreto Estadual nº 8.468 de 08 de setembro de 1976. Aprova Regulamento que disciplina a execução da Lei n. 997, de 31/05/1976, que dispõe sobre controle da poluição do meio ambiente. Diário Oficial [do] Estado de São Paulo, São Paulo, Palácio dos Bandeirantes, 9 set. 1976. Disponível em: <<https://www.al.sp.gov.br/norma/62153>>. Acesso em: abr. 2021.

SECRETARIA DA FAZENDA E PLANEJAMENTO. Programa DesenvolveSP, que fornece linha de crédito aos municípios paulistas. Disponível em: <<https://www.desenvolvesp.com.br/municipios/opcoes-de-credito/economia-verde-municipios/>>. Acesso em: fev. 2021

SECRETARIA DE DESENVOLVIMENTO ECONÔMICO. Banco Interamericano de Desenvolvimento – BID. Disponível em: <<https://www.sde.df.gov.br/banco-interamericano-de-desenvolvimento-bid/>>. Acesso em: dez.2020.

SECRETARIA DE INFRAESTRUTURA E MEIO AMBIENTE - SIMA. Programa Município VerdeAzul – PMVA. Disponível em: <<https://www.infraestruturameioambiente.sp.gov.br/verdeazuldigital/>>. Acesso em: dez. 2020.

SECRETARIA DE INFRAESTRUTURA E MEIO AMBIENTE - SIMA. Convênio SIMA e Prefeitura Municipal de Ribeirão dos Índios - nº 202/2019 (30/09/2019) – Objetivo: Revisão e Atualização de Planos Municipais de Saneamento Básico dos Serviços de Abastecimento de Água Potável e Esgotamento Sanitário. São Paulo, 2019.

SECRETARIA DE INFRAESTRUTURA E MEIO AMBIENTE - SIMA. Convênio SIMA e ARSESP - nº 01/2019 (09/05/2019) – Conjugação de esforços visando a Revisão e Atualização de Planos Municipais de Saneamento Básico dos Serviços de Abastecimento de Água Potável e Esgotamento Sanitário, dos municípios regulados e fiscalizados pela ARSESP. São Paulo, 2019.

SECRETARIA DE INFRAESTRUTURA E MEIO AMBIENTE DO ESTADO DE SÃO PAULO – SIMA. Resolução SMA nº 187, de 19 de dezembro de 2018. Dispõe sobre a definição das linhas de atuação e princípios gerais para ações de educação ambiental no Sistema Ambiental Paulista. Diário Oficial [do] Estado de São Paulo, São Paulo, SP, 20 dez. 2018. Disponível em: <<https://smastr16.blob.core.windows.net/legislacao/2018/12/resolucao-sma-187-2018-processo-4483-2016-definicao-das-linhas-de-atuacao-e-principios-das-acoes-de-educacao-ambiental.pdf>>. Acesso em: mar. 2021.

SECRETARIA DE MEIO AMBIENTE - SMA. Mapeamento de Cobertura da Terra do Estado de São Paulo. São Paulo, 2010.

SECRETARIA DE SANEAMENTO E RECURSOS HÍDRICOS DO ESTADO DE SÃO PAULO - SSRH. Resolução SSRH nº 10, de 05 de junho de 2014. Estabelece as condições para a participação de Municípios paulistas no Programa Estadual Água é Vida, para localidades de pequeno porte predominantemente ocupadas por população de baixa renda e dá providências correlatas. Diário Oficial [do] Estado de São Paulo, São Paulo, SP, 05 de junho de 2014.

SERVIÇO GEOLÓGICO DO BRASIL – CPRM. Geotectônica do Escudo Atlântico. In: Geologia, tectônica e recursos minerais do Brasil: texto, mapas e SIG. Brasília. 2003.

SISTEMA DE INFORMAÇÃO DE SANEAMENTO BÁSICO DO ESTADO DE SÃO PAULO - SISAN. Informações gerais. Disponível em: <<http://www.sisan.sp.gov.br/>> Acesso em: jan. 2021.

SISTEMA DE INFORMAÇÕES FLORESTAIS DO ESTADO DE SÃO PAULO - SIFESP. Inventário Florestal do Estado de São Paulo. São Paulo, 2009. Disponível em: <<http://www.iflorestal.sp.gov.br/sifesp/>>. Acesso em: ago. 2021.

SISTEMA NACIONAL DE INFORMAÇÕES SOBRE RECURSOS HÍDRICOS - SNIRH. Informações gerais. Disponível em: <<https://www.snirh.gov.br/>> Acesso em: mar, 2021.

SISTEMA NACIONAL DE INFORMAÇÕES SOBRE SANEAMENTO - SNIS. Diagnósticos: Água e Esgoto. Disponível em: <<http://www.snis.gov.br/>> Acesso em: nov.2020.

TSUTIYA, M. T.; SOBRINHO, P. A. Coleta e Transporte de Esgoto Sanitário. 3ª ed. São Paulo: ABES, 2011. 548 p.

TSUTIYA, M. T. Abastecimento de Água. 3ª ed. São Paulo: Departamento de Engenharia Hidráulica e Sanitária da Escola Politécnica da Universidade de São Paulo, 2006. 644 p.

VON SPERLING, M. Introdução à qualidade das águas e ao tratamento de esgoto. 3ª ed. Belo Horizonte: UFMG, 2005.

ANEXO I - BASES E FUNDAMENTOS LEGAIS DOS PLANOS MUNICIPAIS DE SANEAMENTO

APRESENTAÇÃO

O documento Bases e Fundamentos Legais dos Planos Municipais de Saneamento é apresentado em anexo à Revisão/Atualização de Planos Municipais de Saneamento Específicos dos Serviços de Abastecimento de Água Potável e Esgotamento Sanitário, dos Municípios Regulados e Fiscalizados pela ARSESP, por tratar-se de uma atualização completa de toda a legislação existente voltada ao Saneamento Básico, incluindo também aspectos relacionados aos outros dois elementos, quais sejam Limpeza Urbana e Manejo de Resíduos Sólidos, e Drenagem e Manejo de Águas Pluviais Urbanas.

Está baseado na significativa estruturação das sensíveis alterações e inovações trazidas pela Lei nº 14.026/2020 ao Marco Legal do Saneamento Básico – Lei nº 11.445/2007.

Dada a sua abrangência, não caberia ser inserido ao longo do texto da Revisão/Atualização dos Planos Específicos de Abastecimento de Água e Esgotamento Sanitário.

O presente documento é, basicamente, um instrumento de apoio aos Municípios para que possam elaborar seus Planos de Saneamento, utilizando-se de todo o aparato legal disponível, e, mais do que isso, implementá-los, buscando dotar suas populações de plena utilização dos serviços de saneamento básico, promotores da saúde pública e indutores relevantes do desenvolvimento social.

Todos os Municípios encontrarão neste documento as informações necessárias para se posicionarem em relação a suas atribuições e seus direitos em todas as etapas que precisam percorrer para implantar seus sistemas de saneamento.

A primeira delas é a elaboração dos Planos Municipais de Saneamento e de suas revisões periódicas, em que o Planejamento é a palavra-chave. Planejar significa dizer o que se quer fazer, em que prazo, com qual objetivo, a que custo, e como pagar e cobrar pelos serviços oferecidos.

Consolidado o Planejamento, as etapas seguintes estarão relacionadas à implementação das ações indicadas, ressaltando as articulações institucionais necessárias para viabilizar a elaboração e o financiamento dos Projetos, nos quais o que foi planejado será detalhado, a Construção e, finalmente, a Operação e a Manutenção, atividades estas interdependentes durante toda a vida útil dos empreendimentos que vierem a ser implantados, ressaltando que a implementação do Plano depende da participação de inúmeros atores, no âmbito das atribuições de cada um.

ÍNDICE

PÁG.

APRESENTAÇÃO	2
1. CONSIDERAÇÕES INICIAIS	5
2. FUNDAMENTOS DA NORMA BRASILEIRA	7
3. NATUREZA JURÍDICA DOS SERVIÇOS	11
4. DESCRIÇÃO DOS SERVIÇOS E RESPECTIVAS ETAPAS	13
4.1 ABASTECIMENTO DE ÁGUA POTÁVEL	13
4.2 ESGOTAMENTO SANITÁRIO	15
4.3 LIMPEZA URBANA E MANEJO DE RESÍDUOS SÓLIDOS	15
4.4 DRENAGEM E MANEJO DE ÁGUAS PLUVIAIS URBANAS.....	17
5. CONCEITOS E PRINCÍPIOS FUNDAMENTAIS.....	19
5.1 UNIVERSALIZAÇÃO E INTEGRALIDADE	19
5.2 CONSERVAÇÃO DOS RECURSOS NATURAIS	20
5.3 ARTICULAÇÃO DE POLÍTICAS	21
5.4 SUSTENTABILIDADE ECONÔMICA DOS SERVIÇOS	22
5.5 EFICIÊNCIA	24
5.6 CONTROLE SOCIAL.....	24
5.7 PERDAS, RACIONALIZAÇÃO DO CONSUMO, EFICIÊNCIA ENERGÉTICA E REÚSO	26
5.8 PRESTAÇÃO REGIONALIZADA	27
5.9 SELEÇÃO COMPETITIVA DOS PRESTADORES DE SERVIÇO	32
6. TITULARIDADE DOS SERVIÇOS	33
7. O PAPEL DO MUNICÍPIO	36
8. ATRIBUIÇÕES DO TITULAR: PODERES E DEVERES	38
8.1 PLANOS MUNICIPAIS DE SANEAMENTO BÁSICO.....	38
8.2 PRESTAÇÃO DOS SERVIÇOS.....	39
8.3 DEFINIÇÃO DE PARÂMETROS VISANDO À GARANTIA DA SAÚDE	39
8.4 DIREITOS E DEVERES DOS USUÁRIOS.....	39
8.5 SISTEMA DE INFORMAÇÕES	40
8.6 INTERVENÇÃO E RETOMADA DA OPERAÇÃO DOS SERVIÇOS.....	41
9. A GOVERNANÇA NAS REGIÕES METROPOLITANAS	45
10. FORMAS DE PRESTAÇÃO DE SERVIÇOS.....	47
10.1 SERVIÇOS PRESTADOS DIRETAMENTE, PELO MUNICÍPIO	47
10.2 SERVIÇOS PRESTADOS MEDIANTE CONTRATO	48

11.	PLANEJAMENTO: RELEVÂNCIA.....	51
11.1	FISCALIZAÇÃO DO CUMPRIMENTO DO PMSB.....	52
11.2	CONTEÚDO DOS PLANOS MUNICIPAIS DE SANEAMENTO BÁSICO (PMSB)	52
11.3	RELAÇÃO ENTRE OS PLANOS MUNICIPAIS DE SANEAMENTO BÁSICO, OS PLANOS DE BACIA HIDROGRÁFICA E OS PLANOS DIRETORES	53
11.4	ARRANJO INSTITUCIONAL PARA A IMPLEMENTAÇÃO DO PLANO MUNICIPAL DE SANEAMENTO BÁSICO	56

1. CONSIDERAÇÕES INICIAIS

Este texto tem por objeto o **novo marco legal do saneamento básico**, considerando as alterações havidas na Lei nº 11.445/2007, que instituiu as Diretrizes Nacionais para o Saneamento Básico, pela Lei nº 14.026/2020. Essa norma trouxe mudanças significativas em vários aspectos à lei anterior. Como exemplo, podem-se citar a titularidade, a fixação de prazos para o atingimento da universalização dos serviços, as alterações nos contratos, a vedação aos contratos de programa, entre outros tópicos que são aqui abordados.

Com o advento da **pandemia da Covid - 19**, a questão do saneamento no país tornou-se mais nevrálgica, pois ficou explicitado que 35 milhões de brasileiros não têm acesso à água potável¹², quando uma das formas de prevenção dessa grave doença é a lavagem das mãos e de objetos.

A Lei nº 11.445/2007 estabelece, como um dos princípios fundamentais a serem observados na prestação dos serviços, a articulação com as políticas de desenvolvimento urbano e regional, de habitação, de combate à pobreza e de sua erradicação, de proteção ambiental, de promoção da saúde, de recursos hídricos e outras de interesse social relevante, destinadas à melhoria da qualidade de vida, para as quais o saneamento básico seja fator determinante¹³. Foi incluída pela nova lei nesse dispositivo a política de recursos hídricos, que tem importância para o saneamento, inclusive no que se refere ao planejamento, como será visto.

Do ponto de vista da relação entre saneamento, recursos hídricos, meio ambiente e saúde, há diretrizes introduzidas pela nova lei que também aproximam esses temas, que são interdependentes no âmbito da gestão. Dessa forma, para abordar o saneamento básico no ordenamento jurídico brasileiro, é necessário considerar as interfaces dessa política pública com outras políticas, como é o caso da Política Nacional de Recursos Hídricos, da Política Nacional do Meio Ambiente, da Política de Saúde e da Política Urbana.

Trata-se de políticas públicas, criadas por leis distintas com princípios, diretrizes e objetivos específicos, competências, instrumentos e sistemas de gestão próprios. Sendo leis editadas em épocas diferentes e administrativamente organizadas em formas diversas, criou-se a impressão equivocada de que são temas estanques. Porém, para garantir a melhoria da qualidade e da quantidade de água disponível para o abastecimento, e para garantir a proteção dos corpos hídricos, é necessário que a sua implementação seja feita de modo articulado, pois o denominador comum, afinal, é a água.

A Lei nº 11.445/2007, alterada pela Lei nº 14.026/2020, é **norma geral** vigente para todo o território nacional e estabelece os conceitos, os princípios fundamentais, as regras para o exercício da titularidade e para a prestação regionalizada dos serviços públicos de saneamento básico, assim como as diretrizes para o planejamento. Trata também da regulação dos serviços em seus aspectos econômicos, sociais e técnicos, da participação de órgãos colegiados no controle social e

¹² TRATA BRASIL. Água. Disponível em: <http://www.tratabrasil.org.br/saneamento/principais-estatisticas/no-brasil/agua> Acesso: 24 fev.2021.

¹³ Lei nº 11.445/2007, art. 2º, VI.

das diretrizes para a política federal de saneamento básico. Os contratos também estão sob o foco da lei de uma maneira mais detalhada.

Cabe salientar ainda que as decisões normativas no campo das políticas públicas de saneamento básico, urbanismo, saúde e recursos hídricos no Brasil não são isoladas, mas fazem parte de uma construção em nível global, capitaneada pela Organização das Nações Unidas (ONU) com vistas à **melhoria da qualidade de vida** das pessoas. É o caso, por exemplo, dos Objetivos de Desenvolvimento Sustentável (ODS) – Agenda 2030 - e da Agenda Habitat.

Nos próximos capítulos são abordados, primeiramente, os temas julgados relevantes acerca das Diretrizes Nacionais para o Saneamento Básico, considerando, primeiramente, os **movimentos de cunho internacional** que vêm balizando esse tema no País, e que atuam como fundamentos da norma brasileira.

Em seguida, é feita uma breve caracterização da **natureza jurídica** dos serviços, ressaltando o seu caráter público e sua essencialidade para a saúde da população e a proteção do meio ambiente, sobretudo dos recursos hídricos. No âmbito da Lei nº 11.445/2007, com as modificações introduzidas pela Lei nº 14.026/2020, são caracterizados os quatro serviços de saneamento básico e suas especificidades, com a **descrição das respectivas etapas**.

No tópico seguinte, são abordados os **conceitos** legais e os **princípios** fundamentais da lei, com as alterações introduzidas em 2020.

Na sequência, o tema tratado é a **titularidade dos serviços** e as **atribuições do titular**, compreendendo o planejamento, a organização, a prestação, a regulação e a fiscalização das normas aplicáveis, com uma ênfase em tópico específico, sobre o **papel do município** nas questões relacionadas com o saneamento e a gestão de recursos hídricos.

A **governança** é importante instrumento para o alcance das metas e padrões voltados à melhora dos serviços. Considerando que as ações a serem realizadas envolvem muitos atores, é imprescindível que se estabeleçam ambientes de acordo e negociação.

As **formas de prestação dos serviços** são objeto de um item próprio, que descreve os diversos arranjos institucionais permitidos pela norma para a função de prestação dos serviços de saneamento básico.

O **planejamento** e sua relevância serão abordados, assim como a sua relação com os entes reguladores, nos planos municipais de saneamento básico, instrumento fundamental para o avanço do saneamento no país, na busca da universalização. Em seguida, é abordada a **regulação** em seus aspectos econômicos, sociais e técnicos. Caberá tratar do novo papel da **Agência Nacional de Águas e Saneamento Básico (ANA)** na elaboração das **normas de referência**, assim como abordar os demais entes reguladores, incluindo a Agência Reguladora de Serviços Públicos do Estado de São Paulo (ARSESP). Finalmente, será abordada a **fiscalização**.

2. FUNDAMENTOS DA NORMA BRASILEIRA

As questões relacionadas à melhoria e acesso aos serviços de saneamento básico, assim como a qualidade da água para o consumo humano não se restringem ao Brasil. No âmbito da Organização das Nações Unidas (ONU), vêm ocorrendo há décadas esforços no sentido de obter avanços nesses temas, com efetivos resultados e rebatimentos nas políticas públicas brasileiras. De forma direta ou indireta, verifica-se uma relação intrínseca entre os temas tratados e o saneamento básico, com ênfase ao **direito humano à água e ao esgotamento sanitário**.

Além da Conferência Internacional sobre Meio Ambiente Humano, em 1972, em Estocolmo, Suécia, em 1977, a ONU realizou uma primeira conferência internacional sobre o tema da água em Mar del Plata, Argentina. A **Declaração de Mar del Plata** trata das diretrizes para a gestão, levando em conta que as demandas do desenvolvimento humano implicam maior atenção na regulação dos recursos hídricos, assim como a *consciência da estreita ligação entre água e meio ambiente, os assentamentos humanos e a produção de alimentos*. Nessa conferência, o **direito à água** foi expressamente reconhecido pela primeira vez em um documento internacional ¹⁴.

Em 1992, a **Conferência de Dublin sobre Água e Desenvolvimento Sustentável**, provida pela ONU, apontou a existência de sérios problemas relacionados à disponibilidade hídrica e estabeleceu princípios para a **gestão sustentável** da água, que influenciaram a formulação das políticas nacional e estaduais de recursos hídricos no Brasil.

São princípios dessa Declaração:

- ✓ a água doce é um recurso finito e vulnerável, essencial para sustentar a vida, o desenvolvimento e o meio ambiente;
- ✓ desenvolvimento e gestão da água devem ser baseados numa abordagem participativa que envolva usuários, planejadores e agentes políticos em todos os níveis;
- ✓ as mulheres desempenham um papel central no fornecimento, gestão e proteção da água;
- ✓ a água tem valor econômico em todos os seus usos competitivos e deve ser reconhecida como um bem econômico, para evitar desperdício e poluição. A cobrança é uma ferramenta para o uso eficiente e equitativo e um meio de fomentar a conservação e proteção dos recursos hídricos. No entanto, a cobrança pelo uso do recurso não pode comprometer o consumo humano, pois todo ser humano tem o direito fundamental de acesso à água potável e ao saneamento.

Na década de 1980, a ONU convocou nova conferência para tratar de meio ambiente e desenvolvimento. A Comissão instituída para levantar os problemas ambientais e sugerir estratégias, estabelecendo uma agenda global para mudança apresentou como resultado o Relatório Brundtland, documento que apontou para um desenvolvimento econômico que não se dê em detrimento da justiça social e da preservação do planeta. Essa forma de desenvolvimento

¹⁴ LAVÍN, Antonio Riva Palacio. El Pacto Internacional de Derechos Económicos, Sociales y Culturales. Colección del sistema universal de protección de los derechos humanos - fascículo 4. Ciudad de México: Comisión Nacional de los Derechos Humanos, 2012.

desejada deveria ser *sustentável*, isto é, *capaz de suprir as necessidades da geração atual sem comprometer a capacidade de atendimento às gerações futuras*¹⁵.

A Conferência das Nações Unidas para o Ambiente e Desenvolvimento (CNUMAD) - Rio/92 aborda os princípios da cooperação, da participação e do direito ao desenvolvimento, a serem exercidos com o atendimento equitativo das necessidades de desenvolvimento e da proteção ambiental para as gerações presentes e futuras. Outras Conferências da ONU foram realizadas, na mesma linha da necessidade de proteger os recursos naturais para as futuras gerações, na busca de um desenvolvimento permanente e sustentável. A Lei nº 11.445/2007 inclui, no seu escopo, tanto a *proteção dos recursos naturais*¹⁶ como o princípio do *desenvolvimento sustentável*¹⁷,

Em 2000, a ONU instituiu os Objetivos de Desenvolvimento do Milênio (ODM), com previsão de 15 anos. A meta do Objetivo de Desenvolvimento do Milênio nº 7 menciona *reduzir para metade, até 2015, a proporção de população sem acesso sustentável a água potável segura e a saneamento básico*. Em 28 de Julho de 2010 a Assembleia Geral das Nações Unidas por meio da Resolução A/RES/64/292 declarou a água limpa e segura e o saneamento um direito humano essencial para gozar plenamente a vida e todos os outros direitos humanos¹⁸.

Em continuidade aos ODM, foram instituídos em 2015 os Objetivos do Desenvolvimento Sustentável (ODS) - Agenda 2030, endereçada aos Estados nacionais, governos subnacionais – estados federados, DF, regiões, municípios, sociedade civil e iniciativa privada, dentro das atribuições e realidades de cada um.

São 17 objetivos e 169 metas, sendo que o ODS 6 trata da água limpa e do saneamento básico, refletindo uma visão inovadora das Nações Unidas ao colocar a água como elemento central de temas que possuem relação com diversos outros ODS, como a saúde pública e o meio ambiente. O ODS 6 abrange 8 metas, apresentadas a seguir:

- ✓ até 2030, alcançar o acesso universal e equitativo a água potável e segura para todos;
- ✓ até 2030, alcançar o acesso a saneamento e higiene adequados e equitativos para todos, acabar com a defecação a céu aberto, com especial atenção para as necessidades das mulheres e meninas e daqueles em situação de vulnerabilidade;
- ✓ até 2030, melhorar a qualidade da água, reduzir à metade a proporção de águas residuais não tratadas e aumentar a reciclagem e reutilização segura globalmente;
- ✓ até 2030, aumentar a eficiência do uso da água e assegurar retiradas sustentáveis e reduzir o número de pessoas que sofrem com a escassez de água;
- ✓ até 2030, implementar a gestão integrada dos recursos hídricos em todos os níveis, inclusive a transfronteiriça;

¹⁵ COMISSÃO MUNDIAL SOBRE MEIO AMBIENTE E DESENVOLVIMENTO. Nosso futuro comum. 2. ed. Rio de Janeiro: FGV, 1991, p. 9.

¹⁶ Lei nº 11.445/2007, arts. 2º, III, 10-A, I, 11, § 2º, II e 54-B, II.

¹⁷ Lei nº 11.445/2007, art. 48, II.

¹⁸ A título de esclarecimento, o conceito de saneamento utilizado pela ONU consiste na provisão de instalações e serviços para o gerenciamento e o descarte de resíduos líquidos e sólidos gerados por atividades humanas. Já a Lei nº 11.445/2007 ao instituir as Diretrizes Nacionais para o Saneamento Básico, aborda o tema sob outra ótica, incluindo no escopo dos serviços o abastecimento de água potável, o esgotamento sanitário, assim como a drenagem e o manejo de águas pluviais.

- ✓ até 2020, proteger e restaurar ecossistemas relacionados com a água incluindo montanhas, florestas, zonas úmidas, rios, aquíferos e lagos;
- ✓ até 2030, ampliar a cooperação internacional e o apoio à capacitação para os países em desenvolvimento em atividades e programas relacionados à água e saneamento;
- ✓ apoiar e fortalecer a participação das comunidades locais, para melhorar a gestão da água e do saneamento.

Na **Figura 2.1** estão indicadas as Metas do Objetivo 6 dos ODS¹⁹.



Figura 2.1 – Metas do Objetivo 6 dos ODS

A meta 6.1 – até 2030, alcançar o acesso universal e equitativo a água potável e segura para todos – refere-se ao abastecimento de água potável e tem a ver com a qualidade da água, em atendimento aos **padrões de potabilidade**, cuja definição de parâmetros mínimos compete à União²⁰. Essa meta também se aplica ao princípio da universalização dos serviços.

A meta 6.2 - até 2030, alcançar o acesso a saneamento e higiene adequados e equitativos para todos, acabar com a defecação a céu aberto, com especial atenção para as necessidades das mulheres e meninas e daqueles em situação de vulnerabilidade -, refere-se aos serviços de esgotamento sanitário. Importante considerar a presença da população sem teto nas cidades, e também sem acesso formal a banheiros, em total situação de vulnerabilidade e risco, o que deve ser considerado nos Planos Municipais de Saneamento Básico.

A meta 6.3, ao tratar da melhoria da qualidade da água, indiretamente refere-se ao tratamento de esgoto e também à proteção de mananciais utilizados na captação de água bruta, uma das etapas dos serviços de abastecimento de água potável.

A meta 6.4. abrange, entre outros itens, o controle de perdas, pois refere-se ao princípio da *eficiência*, termo que é mencionado 24 vezes na Lei nº 11.445/2007.

¹⁹ AGÊNCIA NACIONAL DE ÁGUAS E SANEAMENTO BÁSICO (Brasil). ODS 6 no Brasil: visão da ANA sobre os indicadores/Agência Nacional de Águas. – Brasília: ANA, 2019, pg. 10. Disponível em: <https://www.ana.gov.br/ acesso-a-informacao/institucional/publicacoes/ods6/ods6.pdf> Acesso: 19 fev. 2021.

²⁰ Lei nº 11.445/2007, art. 43, § 1º.

Além do ODS 6, o ODS 17 refere-se a fortalecer os meios de **implementação** e revitalização da parceria global, mas também local, para o desenvolvimento sustentável. Nessa ótica, cabe destacar:

- ✓ 17.9 Reforçar o apoio internacional para a implementação eficaz e orientada da **capacitação** em países em desenvolvimento, a fim de apoiar os planos nacionais para implementar todos os objetivos de desenvolvimento sustentável;
- ✓ 17.14 Aumentar a **coerência das políticas** para o desenvolvimento sustentável;
- ✓ 17.17 Incentivar e promover **parcerias** públicas, público-privadas e com a sociedade civil eficazes, a partir da experiência de mobilização de recursos dessas parcerias.

Ressalta-se que as metas são globalmente fixadas, mas a sua aplicação tem caráter local. Assim, no que se refere ao saneamento básico, cabe à União, Estados e Municípios, cada qual no âmbito de suas competências, de acordo com as regras de competência estabelecidas na Constituição Federal, buscar o avanço do atendimento dos serviços para toda a população.

Tendo em vista os impactos atuais e futuros, a Nova Agenda Urbana da ONU (Habitat III), na Declaração de Quito sobre cidades e assentamentos urbanos para todos, firmou o compromisso de *promover a conservação e o uso sustentáveis da água por meio da reabilitação dos recursos hídricos nas áreas urbanas, periurbanas e rurais, reduzindo e tratando águas residuais, reduzindo perdas de água, promovendo sua reutilização e aumentando o armazenamento, a retenção e a reposição de água, levando em consideração seu ciclo natural*²¹.

Como se percebe, o acesso à água e ao esgotamento sanitário são condicionantes da saúde, e da sustentabilidade das áreas urbanas, compondo um quadro muito claro sobre as relações entre esses fatores e o desenvolvimento da sociedade. E o papel dos Planos de Saneamento Básico (PMSB) vai justamente na direção de estabelecer as bases de ação para o alcance desses objetivos, que fazem parte tanto das agendas globais quanto da legislação brasileira, destacando-se a universalização como o princípio fundamental da norma.

²¹ ORGANIZAÇÃO DAS NAÇÕES UNIDAS. A/RES/71/256, Nova Agenda Urbana. Português, 2019.

3. NATUREZA JURÍDICA DOS SERVIÇOS

De acordo com a Constituição, a competência legislativa para instituir diretrizes para o desenvolvimento urbano, incluindo habitação, **saneamento básico** e transportes urbanos, pertence à União²². Independentemente disso, o art. 24 da Constituição estabelece a competência legislativa concorrente da União, Estados e Distrito Federal para legislar sobre temas correlatos ao **saneamento**, como a proteção da saúde e do meio ambiente.

No que se reporta às competências administrativas, é competência comum da União, dos Estados e dos Municípios a promoção de **programas de saneamento básico**²³. O saneamento possui uma interface marcante com a saúde, cabendo ao Sistema Único de Saúde (SUS) participar da formulação da política e da execução das ações de saneamento básico²⁴.

O saneamento básico é uma espécie do gênero serviço público. Trata-se de atividade cujo desenvolvimento compete *preferencialmente* ao Poder Público, mas *não exclusivamente*²⁵, pois é possível que a prestação seja assumida pelo privado, *em regime de concessão ou permissão*. Todavia, a titularidade, em sentido amplo, é do Poder Público, a quem compete regular o serviço.

Segundo Celso Antônio Bandeira de Mello, os serviços públicos são atividades materiais que o Estado [...] assume como próprias, por considerar seu dever prestá-las ou patrocinar-lhes a prestação, a fim de **satisfazer necessidades** [...] do todo social, reputadas como fundamentais em dado tempo e lugar²⁶.

A finalidade do serviço público é atender a uma necessidade de interesse geral. O traço de distinção entre o serviço público e as outras atividades econômicas é o fato de o primeiro ser **essencial para a comunidade**. A não prestação, a má prestação, ou ainda, a prestação insuficiente do serviço pode causar danos ao patrimônio, à saúde das pessoas e ao meio ambiente²⁷.

Os serviços de saneamento básico são necessários para a sobrevivência do grupo social e do próprio Estado. Tanto esse tema é nevrálgico, que a Resolução da Assembleia Geral da ONU A/64/L.63/Rev.1, de jun./2010 declarou o *direito à água potável e ao saneamento*²⁸ como um direito humano, essencial para a completa satisfação da vida e de todos os direitos humanos. Para tanto, a ONU conclamou os Estados e as organizações internacionais para prover, em particular os países em desenvolvimento, de recursos financeiros, capacidade construtiva e transferência de tecnologia, por meio da assistência e cooperação internacional.

A ONU menciona os Estados nacionais e as organizações internacionais como responsáveis pelo provimento de recursos a países em desenvolvimento. Todavia, não apenas as pessoas jurídicas de

²² CF/88, art. 21, XX.

²³ CF/88, art. 23, IX.

²⁴ CF/88, art. 200, IV.

²⁵ NOHARA, Irene Patrícia. Direito Administrativo, 9ª. ed. São Paulo: GEN, 2019, p. 508.

²⁶ MELLO, Celso Antônio Bandeira de. Curso de Direito Administrativo. 30ª. ed. São Paulo: Malheiros, 2013, p. 683.

²⁷ GRANZIERA, Maria Luiza Machado. Direito ambiental. 5ª ed. Indaiatuba: Foco, 2019, p. 594.

²⁸ Lembrando que, com exceção do Brasil, o termo *água* e a expressão *saneamento básico* referem-se a serviços distintos, sendo que o primeiro trata do abastecimento de água potável e a segunda diz respeito ao apenas ao esgotamento sanitário. A Lei nº 11.445/2007, inclui na expressão *saneamento básico*, quatro serviços distintos: abastecimento de água potável, esgotamento sanitário, limpeza e manejo de resíduos sólidos urbanos e drenagem e manejo de resíduos sólidos.

direito internacional são atores essenciais nesse processo: tomando o exemplo do Brasil, os governos subnacionais, como os Estados federados e os municípios, de acordo com a Constituição Federal, possuem papel estratégico na **condução coordenada**, visando à execução das ações relacionadas com o saneamento básico, objetivando o alcance da universalização. E é nos Planos Municipais de Saneamento Básico que se estabelecem as ações a serem realizadas, na busca da universalização dos serviços.

Além desses atores, algumas organizações não governamentais (ONG) vêm atuando de forma incisiva na formulação de estratégias voltadas à **sustentabilidade dos mananciais** de água doce para o abastecimento público. Como exemplo, pode-se citar o documento “Análise do Retorno do Investimento na Conservação de Bacias Hidrográficas: Referencial Teórico e Estudo de Caso do Projeto Produtor de Água do Rio Camboriú, Santa Catarina, Brasil”, desenvolvido pela The Nature Conservancy (TNC)²⁹. Esse estudo tratou de como os prestadores de serviços de abastecimento podem contribuir com a proteção dos mananciais, por meio da aplicação de um percentual da tarifa de água em ação baseadas na natureza, com impacto na diminuição do custo de tratamento.

Estabelecendo um corte na conceituação do saneamento básico, a lei dispõe que tais serviços são aqueles voltados para as comunidades. *Não se caracteriza como serviço público a ação de saneamento executada por meio de soluções individuais, desde que o usuário não dependa de terceiros para operar os serviços, bem como as ações e serviços de saneamento básico de responsabilidade privada, incluindo o manejo de resíduos de responsabilidade do gerador*³⁰.

²⁹ KROEGER Timm; KLEMZ, Claudio; SHEME, Daniel; BOUCHER, Timothy; FISHER, Jonathan R. B.; ACOSTA, Eileen, P.; DENNEDY-FRANK, James; CAVASSANI, Andre Targa; GARBOSSA, Luis; BLAINSKI, Everton; SANTOS, Rafaela Comparim; PETRY, Paulo, GIBERTI, Silvana; DACOL, Kelli. Análise do Retorno do Investimento na Conservação de Bacias Hidrográficas: Referencial Teórico e Estudo de Caso do Projeto Produtor de Água do Rio Camboriú, Santa Catarina, Brasil. The Nature Conservancy, Arlington, VA.

³⁰ Lei nº 11.445/2007, art. 5º.

4. DESCRIÇÃO DOS SERVIÇOS E RESPECTIVAS ETAPAS

4.1 ABASTECIMENTO DE ÁGUA POTÁVEL

Conforme o art. 3º - A, da Lei nº 11.445/2007, incluído pela Lei nº 14.026/2020, consideram-se **serviços públicos de abastecimento de água** a sua distribuição mediante ligação predial, incluídos eventuais instrumentos de medição, bem como, quando vinculados a essa finalidade, as seguintes atividades:

- ✓ reservação de água bruta;
- ✓ captação de água bruta;
- ✓ adução de água bruta;
- ✓ tratamento de água bruta;
- ✓ adução de água tratada; e
- ✓ reservação de água tratada.

Destaca-se que o citado dispositivo incluiu a **reservação de água bruta** na relação dos serviços públicos de abastecimento de água. Na definição da Agência Nacional de Águas e Saneamento Básico (ANA), *água bruta* é a *água encontrada naturalmente nos rios, riachos, lagos, lagoas, açudes e aquíferos, que não passou por nenhum processo de tratamento*³¹. Ou seja, a água que não foi submetida a *processos físicos, químicos ou combinação destes, visando atender ao padrão de potabilidade*³². Esse manancial é tutelado pela política de recursos hídricos e a água bruta “reservada” constitui um corpo hídrico com barramento, para servir de manancial de determinada captação, o que incorpora, nesses casos, o manancial ao serviço.

O Ministério da Saúde, sobre o Abastecimento de Água, define os sistemas de abastecimento de água (S.A.A) como obras de engenharia que, além de objetivarem assegurar o conforto às populações e prover parte de infraestrutura das cidades, visam prioritariamente superar os riscos à saúde impostos pela água. Um **sistema de abastecimento de água**, em geral é composto por: **manancial**, captação, adução, tratamento, reservação ou reservatório, rede de distribuição e ligações prediais, estações elevatórias ou de recalque³³.

Os **padrões de potabilidade**, definidos como o *conjunto de valores permitidos como parâmetro da qualidade da água para consumo humano*³⁴ são fixados na Portaria de Consolidação nº 5/2017, que estabeleceu a Consolidação das Normas sobre as Ações e os Serviços de Saúde do Sistema Único de Saúde (SUS).

³¹ ANA. Portaria ANA nº 149/2015, que aprova a “Lista de Termos para o Thesaurus de Recursos Hídricos”. Disponível em: http://arquivos.ana.gov.br/imprensa/noticias/20150406034300_Portaria_149-2015.pdf Acesso: 22 mar. 2021.

³² Portaria de Consolidação MS nº 5/2017, art. 5º, II.

³³ MINISTÉRIO DA SAÚDE. Glossário Saneamento e Meio Ambiente. Disponível em: <https://www.aguabrasil.icict.fiocruz.br/index.php?pag=sane> Acesso em: 26/02/2020.

³⁴ Portaria de Consolidação MS nº 5/2017, Anexo XX, art. 5º, III.

A legislação ambiental – Resolução CONAMA nº 357/2005, que dispõe sobre a **classificação** dos corpos de água e diretrizes ambientais para o seu **enquadramento**, estabelece em seu art. 4º que as águas doces destinadas ao **abastecimento para consumo humano**, com diversos tipos de desinfecção ou tratamento, são as de classe Especial, 1, 2 e 3. As águas de classe 4 destinam-se apenas à navegação e à harmonia paisagística, não sendo permitida a captação para fins de abastecimento público nessas águas.

Isso significa que a legislação ambiental e as normas de saúde interferem nos serviços de saneamento básico, apontando qual o nível de qualidade exigido nos corpos hídricos para o consumo humano e o respectivo tratamento a ser efetuado para cada classe. Se as águas de uma possível fonte de abastecimento estão fora das classes que permitem a captação, o abastecimento fica vedado, com base no entendimento que, a partir de um certo grau de poluição, não é seguro captar água para o abastecimento público. Em outras palavras, o corpo hídrico não pode servir como manancial.

A Política Nacional do Meio Ambiente, Lei nº 6.938/1981, estabeleceu, em seu art. 2º, como princípios a manutenção do equilíbrio ecológico, considerando o meio ambiente como um *patrimônio público a ser necessariamente assegurado e protegido*, tendo em vista o *uso coletivo, o planejamento e fiscalização* do uso dos recursos ambientais, a *proteção de áreas ameaçadas* de degradação e a *recuperação das áreas já degradadas*, além de um constante acompanhamento do *estado da qualidade ambiental*.

Na Política Nacional de Recursos Hídricos, essa mesma proteção aparece diretamente nos objetivos estabelecidos no art. 2º da Lei nº 9.433/1997, no que toca à *utilização racional e integrada dos recursos hídricos*, com vistas ao *desenvolvimento sustentável* e a assegurar à atual e às futuras gerações a *necessária disponibilidade de água, em padrões de qualidade adequados aos respectivos usos*. Tal proteção é fundamental, tendo em vista que a água é um recurso natural *limitado*³⁵, de *domínio público*³⁶ e que deve estar disponível para proporcionar o *uso múltiplo*³⁷, sendo que o seu *uso prioritário*, em caso de escassez, deve ser o consumo humano e a dessedentação de animais³⁸.

Embora haja leis diferentes, tratando de matérias supostamente distintas, os seus conteúdos explicitam de modo inequívoco a integração da gestão água com o meio ambiente e também com a saúde e o saneamento básico.

³⁵ Lei nº 9.433/1997, art. 1º, II.

³⁶ Lei nº 9.433/1997, art. 1º, I.

³⁷ Lei nº 9.433/1997, art. 1º, IV.

³⁸ Lei nº 9.433/1997, art. 1º, III.

4.2 ESGOTAMENTO SANITÁRIO

De acordo com as Diretrizes Nacionais para o Saneamento Básico, o serviço de esgotamento sanitário é constituído pelas atividades e pela disponibilização e manutenção de **infraestruturas e instalações operacionais necessárias à coleta, ao transporte, ao tratamento e à disposição final adequada do esgoto sanitário**, desde as ligações prediais até sua destinação final para **produção de água de reúso ou seu lançamento de forma adequada no meio ambiente**.

Houve uma alteração da norma, no que se refere à composição dos serviços de esgotamento sanitário. Incluiu-se na lei uma alternativa, inexistente na norma anterior, que é a possibilidade de o esgoto tratado não ser lançado unicamente no ambiente, mas eventualmente serem conduzidos para uma **planta de produção de água de reúso**³⁹.

A norma não fez qualquer distinção no que se refere à **finalidade** da água de reúso, se para fins potáveis ou não. Em uma interpretação dessa regra, a falta de especificidade indica que não importa a finalidade a que será destinada a água de reúso. Assinala-se que para o **reúso não potável** vigora a Resolução do Conselho Nacional de Recursos Hídricos (CNRH) nº 54/2005, não havendo, até o momento, norma específica sobre o reúso para fins potáveis⁴⁰.

A Lei nº 14.026/2020 também alterou a Lei nº 9.984/2000, que criou e definiu novas atribuições para a agora denominada Agência Nacional de Águas e Saneamento Básico. As alterações introduzidas estabeleceram para a ANA a função de instituir **normas de referência** para a regulação dos serviços públicos de saneamento básico por seus titulares e suas entidades reguladoras e fiscalizadoras.

Entre as novas atribuições da ANA, está definir **normas de referência sobre reúso dos efluentes sanitários tratados**, em conformidade com as normas ambientais e de saúde pública. Todavia, esse tema não está incluído na agenda até 2022.

4.3 LIMPEZA URBANA E MANEJO DE RESÍDUOS SÓLIDOS

Segundo a Lei nº 11.445/2007, alterada pela Lei nº 14.026/2020, consideram-se serviços públicos especializados de **limpeza urbana** e de **manejo de resíduos sólidos** *as atividades operacionais de coleta, transbordo, transporte, triagem para fins de reutilização ou reciclagem, tratamento, inclusive por compostagem, e destinação final dos:*

- ✓ resíduos domésticos;
- ✓ resíduos originários de atividades comerciais, industriais e de serviços, em quantidade e qualidade similares às dos resíduos domésticos, que, por decisão do titular, sejam considerados resíduos sólidos urbanos, desde que tais resíduos não sejam de responsabilidade

³⁹ Lei nº 11.445/2007, art. 3º, I, b.

⁴⁰ Sobre esse tema, consultar: GRANZIERA, Maria Luiza Machado. Qualidade da água: um enfoque jurídico e institucional do reúso indireto para fins potáveis. Revista Novos Estudos Jurídicos. DOI: 10.14210/nej.v24n2.p453-482.

de seu gerador nos termos da norma legal ou administrativa, de decisão judicial ou de termo de ajustamento de conduta; e

- ✓ resíduos originários dos serviços públicos de limpeza urbana, tais como:
 - ✧ serviços de varrição, capina, roçada, poda e atividades correlatas em vias e logradouros públicos;
 - ✧ asseio de túneis, escadarias, monumentos, abrigos e sanitários públicos;
 - ✧ raspagem e remoção de terra, areia e quaisquer materiais depositados pelas águas pluviais em logradouros públicos;
 - ✧ desobstrução e limpeza de bueiros, bocas de lobo e correlatos;
 - ✧ limpeza de logradouros públicos onde se realizem feiras públicas e outros eventos de acesso aberto ao público; e
 - ✧ outros eventuais serviços de limpeza urbana.

Cabe observar que essa categoria de serviços se distingue de forma estrutural dos serviços de abastecimento de água potável e esgotamento sanitário, o que merece algumas considerações, inclusive quanto à sua regulação e mesmo no que concerne à titularidade e à elaboração de normas de referência pela Agência Nacional de Águas e Saneamento Básico.

A própria natureza dos serviços impõe dificuldades para o seu enquadramento, sobretudo em relação à titularidade, no caso do **interesse comum**. Para os serviços de abastecimento de água potável e esgotamento sanitário, é muito claro o fundamento do interesse comum em regiões metropolitanas, em microrregiões ou aglomerações urbanas, porque muitas vezes o manancial é o mesmo e o despejo de esgoto ocorre em um mesmo corpo hídrico.

No caso da limpeza urbana e do manejo de resíduos sólidos urbanos, não ocorre, necessariamente, essa conexão de estruturas e equipamentos. Daí a dificuldade em organizar esses serviços de forma compulsória, com base no critério regional. A Lei nº 12.305/2010, que instituiu a Política Nacional de Resíduos Sólidos, com forte relação com a lei do saneamento, privilegia as **soluções consorciadas** de forma **voluntária**, estabelecendo a possibilidade de financiamento para os entes que buscarem a organização dos serviços em conjunto.

Como exemplo, o art. 18, § 1º da Lei nº 12.305/2010 estabelece que serão priorizados no acesso aos recursos da União, os Municípios que optarem por soluções consorciadas intermunicipais para a gestão dos resíduos sólidos, incluída a elaboração e implementação de plano intermunicipal, para integrar a organização, o planejamento e a execução das ações a cargo de Municípios limítrofes na gestão dos resíduos sólidos.

A Lei nº 11.445/2007 explicitou a possibilidade de os municípios se organizarem mediante a gestão associada. Nessa linha, determina que *o exercício da titularidade dos serviços de saneamento poderá ser realizado também por gestão associada, mediante consórcio público ou*

convênio de cooperação, nos termos do art. 241 da Constituição Federal, observadas as seguintes disposições⁴¹:

- ✓ fica admitida a formalização de consórcios intermunicipais de saneamento básico, exclusivamente composto de Municípios, que poderão prestar o serviço aos seus consorciados diretamente, pela instituição de autarquia intermunicipal;
- ✓ os consórcios intermunicipais de saneamento básico terão como objetivo, exclusivamente, o financiamento das iniciativas de implantação de medidas estruturais de abastecimento de água potável, esgotamento sanitário, limpeza urbana, manejo de resíduos sólidos, drenagem e manejo de águas pluviais, vedada a formalização de contrato de programa com sociedade de economia mista ou empresa pública, ou a subdelegação do serviço prestado pela autarquia intermunicipal sem prévio procedimento licitatório.

Embora a regra sirva para todos os serviços, no caso da limpeza urbana trata-se de alternativa a ser considerada de forma especial, em face das características específicas desses serviços.

Outro ponto a ser indicado refere-se à medição dos serviços, para fins de cobrança do usuário. No abastecimento de água potável, o recurso flui da rede pública para uma tubulação com um hidrômetro acoplado a ela no ponto de ligação predial, medindo a quantidade de água consumida. Ao esgoto produzido aplica-se a mesma sistemática, sendo que em geral se paga pelos serviços de esgotamento sanitário um percentual daquilo que se paga pelo abastecimento de água. Isso significa que o controle desse serviço é automatizado, cabendo apenas a leitura mensal do hidrômetro.

Por sua vez, os resíduos sólidos urbanos (RSU) produzidos nos domicílios são simplesmente colocados nas calçadas pelo munícipe, para posterior coleta. Estabelecer regras para esse serviço sempre foi mais complexo do que para o abastecimento de água e o esgotamento sanitário, inclusive no que se refere à sua cobrança, em função das discussões acerca da viabilidade ou não de medição dos volumes de resíduos deixados pelo munícipe em sua calçada. Essa polêmica relativa à aferição do volume posto para coleta prejudicou a sustentabilidade dos serviços, na medida que, em muitos casos, o valor cobrado não corresponde às quantidades coletadas, que não são medidas, sendo insuficiente para fazer frente, de modo efetivo, aos custos dos serviços.

4.4 DRENAGEM E MANEJO DE ÁGUAS PLUVIAIS URBANAS

A Lei nº 11.445/2007 considera como *serviços públicos de manejo das águas pluviais urbanas* aqueles constituídos por 1 (uma) ou mais das seguintes atividades:

- ✓ drenagem urbana;
 - ✧ transporte de águas pluviais urbanas;
 - ✧ detenção ou retenção de águas pluviais urbanas para amortecimento de vazões de cheias;
 - ✧ tratamento e disposição final de águas pluviais urbanas.

Os serviços de drenagem possuem algumas particularidades em relação aos demais serviços de saneamento básico: a sua prestação adequada visa à **prevenção de inundações**, por meio de

⁴¹ Lei nº 11.445/2007, art. 8º, 1º.

várias ações: obras, manutenção do sistema, educação ambiental, campanhas de comunicação social etc. A eficácia da prestação desses serviços é notada apenas na ocorrência de chuvas fortes. Não é o que acontece, por exemplo, com o abastecimento de água, cuja prestação gera o fornecimento de água nas residências e outros estabelecimentos 24 horas por dia. Na falta de água, imediatamente a mídia é acionada e os responsáveis pela prestação dos serviços são obrigados a dar respostas objetivas sobre o problema ocorrido. O mesmo ocorre com o lixo, que deve ser coletado diariamente, sob pena de graves danos às pessoas e à saúde pública.

Já na drenagem, os serviços de prevenção tendem a ser prestados sem que se deem a eles a devida importância, principalmente pela sazonalidade da ocorrência de chuvas e indeterminação dos locais de ocorrência de inundação. A drenagem bem-sucedida, em verdade, não aparece. Apenas quando ocorre a inundação é que a população, sofrendo os seus efeitos, percebe a falha do Poder Público. A falta da prestação do serviço, a má prestação ou ainda, a prestação descontinuada, apenas são percebidas pela população na época das chuvas, e se ocorrerem inundações, em espaços de tempo descontinuados. Assim, o controle social da prestação do serviço não se verifica de forma sistemática, ficando as autoridades municipais como que “desoneradas” da pressão popular, até a ocorrência da próxima tempestade e seus efeitos.

Além disso, os serviços de drenagem urbana, embora entendidos como parte de um saneamento ambiental, não tiveram, ao longo do tempo, um tratamento legal sistemático, principalmente no que se refere à sua compreensão, sob o aspecto jurídico-legal, como espécie de serviço público essencial e sujeito a mecanismos e procedimentos necessários à avaliação sistemática da eficiência e eficácia das ações programadas.

Tampouco a drenagem foi considerada, ao longo dos anos, como parte do planejamento urbano, que necessita de espaços específicos para a adequada vazão das águas das chuvas. Também não se cogitava em definir, com objetividade, as fontes de financiamento desse serviço, cujos recursos financeiros, tradicionalmente, provêm do Tesouro.

A Lei federal nº 11.445/2007 mudou essa lógica, incluindo os serviços de drenagem e manejo de águas pluviais no mesmo patamar de importância e complexidade institucional do abastecimento de água potável, do esgotamento sanitário e dos serviços de limpeza urbana e manejo dos resíduos sólidos.

Embora os serviços públicos de drenagem e manejo das águas pluviais urbanas sejam prestados, em geral, pelas administrações públicas, sem regimes contratuais mais complexos ou estrutura de remuneração consolidada, as alterações do Marco Legal do Saneamento Básico, possibilitam expressamente a prestação de tais serviços mediante cobrança de tarifa. Com isso, há uma expectativa de que haja *desenvolvimento e aprimoramento no setor, com remuneração adequada do prestador, inclusive sob regime de concessão*⁴².

⁴² GUREVICH, Eduardo Isaías; ROSA, Vanessa. Remuneração dos serviços. In: OLIVEIRA, Carlos Roberto de; GRANZIERA, Maria Luiza Machado. Novo marco do saneamento básico no Brasil. Indaiatuba: Foco, 2021, p. 149.

5. CONCEITOS E PRINCÍPIOS FUNDAMENTAIS

Houve pela nova lei a inclusão de outros princípios fundamentais, como o de seleção competitiva do prestador, o da regionalização da prestação e o da prestação concomitante de água e esgotamento sanitário. Em relação aos conceitos, ocorreu a redefinição daqueles previstos no art. 3º, principalmente o de serviço de saneamento básico – agora detalhado nos novos arts. 3º-A, 3º-B, 3º-C, 3º-D e art. 7º, o de gestão associada e, em especial, o de prestação regionalizada.

Além disso, foram incluídos conceitos urbanísticos estratégicos, como o de núcleo urbano, inclusive o informal e o consolidado, em linha com a legislação de regularização fundiária, além dos conceitos de operação regular do serviço, de serviços de saneamento de interesse comum e de interesse local, entre outros.

5.1 UNIVERSALIZAÇÃO E INTEGRALIDADE

A **universalização** do acesso e efetiva prestação do serviço é um dos princípios fundamentais da lei⁴³ e consiste na *ampliação progressiva do acesso de todos os domicílios ocupados ao saneamento básico, em todos os serviços de interesse comum, incluídos o tratamento e a disposição final adequada do esgoto sanitário*⁴⁴. Nota-se que a lei trata especificamente nesse dispositivo dos serviços de **interesse comum**, e não explicita os serviços de **interesse local**. Todavia, a inclusão do termo **universalização** na lei é bastante abrangente e aplica-se a vários tópicos da lei como a finalidade dos **subsídios**⁴⁵ e a função dos **contratos**, com vistas a viabilizar a universalização dos serviços na área licitada até 31 de dezembro de 2033⁴⁶.

Nesse sentido, a lei determina que os contratos de prestação dos serviços públicos de saneamento básico deverão definir metas de universalização que garantam o atendimento de 99% (noventa e nove por cento) da população com água potável e de 90% (noventa por cento) da população com coleta e tratamento de esgoto até **31 de dezembro de 2033**, assim como metas quantitativas de não intermitência do abastecimento, de redução de perdas e de melhoria dos processos de tratamento⁴⁷.

O custeio da universalização consiste na finalidade da criação de fundos instituídos *por entes da Federação, isoladamente ou reunidos em consórcios públicos*⁴⁸. Além disso, os **Planos Municipais de Saneamento Básico** devem conter *objetivos e metas de curto, médio e longo prazos para a universalização, admitidas soluções graduais e progressivas, observando a compatibilidade com os demais planos setoriais*⁴⁹.

Verifica-se, dessa forma, que a Lei nº 14.026/2020, ao alterar as Diretrizes Nacionais para o Saneamento Básico, tem como objetivo principal a *promoção da universalização dos serviços de*

⁴³ Lei nº 11.445/2007, art. 2º, I.

⁴⁴ Lei nº 11.445/2007, art. 3º, III.

⁴⁵ Lei nº 11.445/2007, art. 3º, VII.

⁴⁶ Lei nº 11.445/2007, art. 10-B.

⁴⁷ Lei nº 11.445/2007, art. 11-B.

⁴⁸ Lei nº 11.445/2007, art. 13.

⁴⁹ Lei nº 11.445/2007, art. 19, II.

saneamento básico até **2033**, estimulando a realização de investimentos para o desenvolvimento das infraestruturas de saneamento básico no país através da maior participação do setor privado na prestação dos serviços de saneamento⁵⁰. E os Planos de Saneamento Básico são instrumentos fundamentais para o alcance desse objetivo.

A **integralidade** consiste no conjunto de atividades e componentes de cada um dos diversos serviços de saneamento que propicie à população o acesso a eles em conformidade com suas necessidades e maximize a eficácia das ações e dos resultados⁵¹.

5.2 CONSERVAÇÃO DOS RECURSOS NATURAIS

Ao tratar da forma como deve ser realizada a prestação dos serviços de abastecimento de água, esgotamento sanitário, limpeza urbana e manejo dos resíduos sólidos a Lei nº 11.445/2007 incluiu a **conservação dos recursos naturais**, além da adequação à saúde pública e à proteção do meio ambiente.

O art. 2º, III, é explícito nesse sentido, ao estabelecer, como princípio fundamental, o abastecimento de água, esgotamento sanitário, limpeza urbana e manejo dos resíduos sólidos realizados de forma adequada à saúde pública, à conservação dos recursos naturais e à proteção do meio ambiente.

No que se refere aos **contratos** relativos à prestação dos serviços públicos de saneamento básico, esses instrumentos deverão conter, expressamente, sob pena de nulidade, as cláusulas essenciais previstas no art. 23 da Lei nº 8.987/1995, além entre outras disposições, das *metas de expansão dos serviços, de redução de perdas na distribuição de água tratada, de qualidade na prestação dos serviços, de eficiência e de uso racional da água, da energia e de outros recursos naturais, do reúso de efluentes sanitários e do aproveitamento de águas de chuva, em conformidade com os serviços a serem prestados*⁵².

Em relação à condição de validade dos contratos, ao tratar dos serviços prestados mediante contratos de concessão ou de programa, a lei determina que as normas de regulação abordem a inclusão, no contrato, das metas progressivas e graduais de expansão dos serviços, de redução progressiva e controle de perdas na distribuição de água tratada, de qualidade, de eficiência e de **uso racional da água**, da energia e de outros **recursos naturais**, em conformidade com os serviços a serem prestados e com o respectivo plano de saneamento básico⁵³.

Além disso, a **disponibilidade**, nas áreas urbanas, de serviços de drenagem e manejo das águas pluviais, tratamento, limpeza e fiscalização preventiva das redes, adequados à saúde pública, refere-se à proteção do meio ambiente e à segurança da vida e do patrimônio público e privado.

⁵⁰ MARQUES, Rui Cunha. A reforma do setor de saneamento no Brasil: o reforço da regulação e do papel da ANA. In: OLIVEIRA, Carlos Roberto de; GRANZIERA, Maria Luiza Machado. Novo marco do saneamento básico no Brasil. Indaiatuba: Foco, 2021, p. 37.

⁵¹ Lei nº 11.445/2007, art. 2º, II.

⁵² Lei nº 11.445/2007, art. 10-A, I.

⁵³ Lei nº 11.445/2007, art. 11, § 2º, II.

5.3 ARTICULAÇÃO DE POLÍTICAS

Um princípio a destacar, em relação à **articulação** do saneamento básico *com as políticas públicas*, para as quais o saneamento básico seja fator determinante, foi a inclusão da política de **recursos hídricos**, que passou a constar expressamente do texto legal, junto com o desenvolvimento urbano e regional, de habitação, de combate à pobreza e de sua erradicação, de proteção ambiental, de promoção da saúde e outras de interesse social relevante, destinadas à melhoria da qualidade de vida.

A **articulação de políticas**, nos termos da lei, implica a implementação dos instrumentos de gestão estabelecidos pelas diversas leis, de modo **coordenado**. Todos os atores envolvidos na implementação dessas políticas, pois, necessitam estabelecer conjuntamente processos de governança com vistas a proceder à necessária articulação, considerando, conforme a lei já estabelece, que existe uma forte inter-relação entre elas. Isso se aplica aos Planos Municipais de Saneamento Básico, considerando as diversas interfaces que esse instrumento possui com as políticas municipais de planejamento, finanças, habitação, saúde, educação e meio ambiente, entre outras.

Além disso, a lei deu ênfase à adoção de métodos, técnicas e processos que considerem as **peculiaridades locais e regionais**. Considerando as dimensões do País, é necessário prever que as soluções de saneamento básico para uma região não é necessariamente a ideal para outra área, com características pluviométricas, geológicas, geográficas e econômicas distintas.

O princípio da **integração das infraestruturas e dos serviços com a gestão eficiente dos recursos hídricos** já vigente na lei anterior, apenas confirma a relação intrínseca existente entre o saneamento básico e a gestão de recursos hídricos.

Cabe aqui destacar que, de acordo com o conteúdo do art. 4º da lei 11.445/2007, *os recursos hídricos não integram os serviços públicos de saneamento básico*. De fato, o saneamento é um setor usuário da água, sujeito à outorga de direito de uso de recursos hídricos, instrumento de controle quantitativo e qualitativo das políticas de águas, incluindo a Lei paulista nº 7.663/1991, pioneira no estabelecimento de uma política pública para as águas.

Recursos hídricos são bens públicos e não podem mesmo se confundir com serviços públicos. São regimes jurídicos totalmente distintos. Mas parece que o legislador, se não tinha a intenção de confundir, acabou criando uma ideia equivocada de que esses temas não conversam. Muito pelo contrário, trata-se de relação intrínseca e tanto isso é verídico que a lei de saneamento, sobretudo com as alterações havidas em 2020, aproximou esses temas, pois é imprescindível que todos os atores envolvidos com o saneamento considerem que existe uma necessária relação dos serviços de saneamento básico com as águas.

5.4 SUSTENTABILIDADE ECONÔMICA DOS SERVIÇOS

O tema da **sustentabilidade econômica** possui fundamental importância, pois refere-se ao financiamento das medidas necessárias à universalização dos serviços. Nessa linha, muitas das novas regras fixadas na política de saneamento básico dizem respeito à promoção eficaz da sustentabilidade econômico-financeira dos serviços, abordando direta ou indiretamente o relevante tema da **remuneração dos prestadores**. Sem remuneração adequada, não há eficiência operacional nem recursos suficientes e bem utilizados visando o propósito maior – que é o atingimento das metas, com a diminuição, o quanto possível, do enorme déficit no saneamento básico do país⁵⁴.

Uma alteração importante, no que se refere à sustentabilidade econômica dos serviços de saneamento básico, refere-se à inclusão, na lei de saneamento, do termo “**disponibilização**” para a *definição dos serviços públicos de abastecimento de água, esgotamento sanitário, limpeza urbana e manejo de resíduos sólidos*⁵⁵. De acordo com a nova regra, esses serviços devem ser pagos pelas atividades relativas à operação das infraestruturas e instalações, mas também por estarem **colocados à disposição do usuário, o que tem impacto direto na remuneração do prestador, que poderá cobrar não só pelo serviço prestado, mas também pelo disponibilizado ainda que não usado por mera liberalidade do usuário (sendo que o pagamento não o exime da obrigação de conexão)**⁵⁶.

O artigo 45 estabelece que as edificações permanentes urbanas serão conectadas às redes públicas de abastecimento de água e de esgotamento sanitário disponíveis e sujeitas ao pagamento de taxas, tarifas e outros preços públicos decorrentes da disponibilização e da manutenção da infraestrutura e do uso desses serviços. A alteração havida na lei tem por objetivo assegurar a remuneração do prestador, mesmo na hipótese de existir a infraestrutura, ter sido feito o investimento, haver gastos com operação e manutenção, e o usuário não se conectar à rede, o que naturalmente ocasiona um desequilíbrio na remuneração esperada e devida⁵⁷.

Outra modificação relevante refere-se ao art. 30 da lei. Na redação antiga, a *estrutura de remuneração e de cobrança dos serviços públicos de saneamento básico* poderia considerar os

⁵⁴ GUREVICH, Eduardo Isaías; ROSA, Vanessa. Remuneração dos serviços. In: OLIVEIRA, Carlos Roberto de; GRANZIERA, Maria Luiza Machado. Novo marco do saneamento básico no Brasil. Indaiatuba: Foco, 2021, p. 142.

⁵⁵ Lei nº 11.445/2007, art. 3º, I, a, b e c.

⁵⁶ GUREVICH, Eduardo Isaías; ROSA, Vanessa. Remuneração dos serviços. In: OLIVEIRA, Carlos Roberto de; GRANZIERA, Maria Luiza Machado. Novo marco do saneamento básico no Brasil. Indaiatuba: Foco, 2021, p. 143.

⁵⁷ GUREVICH, Eduardo Isaías; ROSA, Vanessa. Remuneração dos serviços. In: OLIVEIRA, Carlos Roberto de; GRANZIERA, Maria Luiza Machado. Novo marco do saneamento básico no Brasil. Indaiatuba: Foco, 2021, p. 143.

fatores ali estabelecidos. Ou seja, considerar ou não os fatores objetivos e totalmente relacionados com a sustentabilidade dos serviços era uma opção do titular ou regulador. Agora, a lei determina que os seguintes fatores **serão considerados** na *estrutura de remuneração e de cobrança dos serviços*:

- ✓ categorias de usuários, distribuídas por faixas ou quantidades crescentes de utilização ou de consumo;
- ✓ padrões de uso ou de qualidade requeridos;
- ✓ quantidade mínima de consumo ou de utilização do serviço, visando à garantia de objetivos sociais, como a preservação da saúde pública, o adequado atendimento dos usuários de menor renda e a proteção do meio ambiente;
- ✓ custo mínimo necessário para disponibilidade do serviço em quantidade e qualidade adequadas;
- ✓ ciclos significativos de aumento da demanda dos serviços, em períodos distintos;
- ✓ capacidade de pagamento dos consumidores.

Saliente-se os alarmantes índices de perdas físicas de água e também os danos ambientais por lançamentos de esgoto não tratado in natura, ambos decorrentes da falta de investimento nos sistemas de água e esgoto, em parte pela existência de estruturas remuneratórias insuficientes e falhas⁵⁸. O novo texto tem o objetivo de corrigir essa distorção.

No que se refere ao financiamento, a Lei nº 13.329/2016 incluiu à Lei nº 11.445/2007 os artigos 54-A e 54-B, que tratam do Regime Especial de Incentivos para o Desenvolvimento do Saneamento Básico (REISB). O objetivo é estimular a pessoa jurídica prestadora de serviços públicos de saneamento básico a aumentar seu volume de investimentos por meio da concessão de créditos tributários.

O REISB beneficia as pessoas jurídicas que realizem investimentos voltados para a sustentabilidade e para a eficiência dos sistemas de saneamento básico e em acordo com o Plano Nacional de Saneamento Básico, tais como:

- ✓ alcance das metas de universalização do abastecimento de água para consumo humano e da coleta e tratamento de esgoto;
- ✓ preservação de áreas de mananciais e de unidades de conservação necessárias à proteção das condições naturais e de produção de água;
- ✓ redução de perdas de água e ampliação da eficiência dos sistemas de abastecimento de água para consumo humano e dos sistemas de coleta e tratamento de esgoto.

Verifica-se que o REISB é um importante instrumento legal de viabilização do financiamento da proteção de mananciais pelos prestadores de serviços de saneamento que se enquadrem nas condições impostas pela lei.

⁵⁸ GUREVICH, Eduardo Isaías; ROSA, Vanessa. Remuneração dos serviços. In: OLIVEIRA, Carlos Roberto de; GRANZIERA, Maria Luiza Machado. Novo marco do saneamento básico no Brasil. Indaiatuba: Foco, 2021, p. 145.

5.5 EFICIÊNCIA

O princípio da eficiência consiste em uma das bases de atuação da Administração Pública, fixada no art. 37 da Constituição. Esse vocábulo vincula-se à ideia de ação, para produzir resultado de modo rápido e preciso. Associado à Administração Pública, o princípio da eficiência determina que a Administração deve agir, de modo rápido e preciso, para produzir resultados que satisfaçam as necessidades da população. *Eficiência contrapõe-se à lentidão, a descaso, à negligência, à omissão*⁵⁹.

O estímulo à **pesquisa**, ao **desenvolvimento** e à utilização de **tecnologias apropriadas**, consideradas a capacidade de pagamento dos usuários, a adoção de soluções graduais e progressivas e a melhoria da qualidade com ganhos de eficiência e redução dos custos para os usuários consiste em um dos princípios elencados na lei que se conectam com a noção de eficiência.

A **transparência das ações**, baseada em sistemas de informações e processos decisórios institucionalizados também propicia um melhor nível de eficiência nos serviços, pois garante que as decisões ficam mais próximas de se pautarem pela impessoalidade e objetividade.

A **segurança, qualidade, regularidade e continuidade** dos serviços, já previstos na Lei nº 8.987/1995, que dispõe sobre as concessões de serviços públicos, também se referem ao princípio da eficiência, assim como ao **serviço adequado**, definido como aquele que *satisfaz as condições de regularidade, continuidade, eficiência, segurança, atualidade, generalidade, cortesia na sua prestação e modicidade das tarifas*⁶⁰.

Um ponto a considerar, em termos de eficiência, é que a prestação dos serviços, incluindo a manutenção de redes de água, esgoto e drenagem deve ser também planejada e monitorada, para evitar retrabalhos e custos desnecessários. O pessoal terceirizado pelos prestadores deve ser **capacitado** para realizar os serviços de forma rápida e efetiva. Sem esse foco na ponta do serviço, todo o investimento fica prejudicado. Esse é um tema a ser desenvolvido nos Planos Municipais de Saneamento Básico.

5.6 CONTROLE SOCIAL

O controle social consiste no conjunto de mecanismos e procedimentos que garantem à sociedade informações, representações técnicas e participação nos processos de formulação de políticas, de planejamento e de avaliação relacionados com os serviços públicos de saneamento básico⁶¹. Cabe aos titulares dos serviços estabelecer os mecanismos e os procedimentos de controle social na formulação de suas políticas públicas⁶².

⁵⁹ MEDAUAR, Odete. Direito Administrativo Moderno. Belo Horizonte: Fórum, 2018, p. 127.

⁶⁰ Lei nº 8.987/1995, art. 6º, 1º.

⁶¹ Lei nº 11.445/2007, art. 3º, IV.

⁶² Lei nº 11.445/2007, art. 9º, V.

A respeito desses efeitos, os serviços de saneamento básico estão intrinsecamente atrelados a interesses difusos, uma vez que são ferramenta essencial para a manutenção do meio ambiente equilibrado, para a garantia de saúde pública da população, para a adequada ocupação e uso do solo urbano e para o bem-estar das pessoas⁶³.

A introdução da expressão **controle social** na política pública de saneamento básico denota a relevância dada a alguns dos principais atores envolvidos na prestação de serviços públicos de saneamento básico: os seus usuários, diretamente afetados, na medida que usufruem dos serviços, e o restante da comunidade, que sofre os efeitos diretos e indiretos da sua prestação. Essa preocupação não é recente no contexto empresarial. Pelo menos desde a década de 1970, discute-se a responsabilidade social das empresas. Atualmente, o controle social pode ser identificado entre o que se conhece como atributos ESG: environmental, social and governance⁶⁴.

No que se refere aos mecanismos de controle social dos serviços de saneamento básico, merece destaque a participação de órgãos colegiados, audiência e consulta públicas das propostas e estudos dos planos de saneamento e das minutas de edital e de contratos de prestação dos serviços públicos de saneamento básico.

Em relação às audiências e consultas públicas, é condição de validade de contratos de prestação dos serviços de saneamento básico a *realização prévia de audiência e de consulta públicas sobre o edital de licitação e a minuta do contrato*⁶⁵.

A lei busca garantir a divulgação das propostas dos Planos Municipais de Saneamento Básico e dos respectivos estudos, dispondo sobre a realização de audiências ou consultas públicas. *Quanto à necessidade de divulgação de documentos relativos aos planos de saneamento básico por audiência e consulta públicas, dado o que o dispõe o art. 19, § 5º, da Lei nº 11.445, de 2007, o Decreto nº 7.217, de 2010, que regulamenta a Lei, determina que tal divulgação se efetive “por meio da disponibilização integral de seu teor a todos os interessados, inclusive por meio da rede mundial de computadores – internet e por audiência pública”, o que evidencia a importância de que sejam realizadas tanto a consulta quanto a audiência públicas*⁶⁶. Cabe citar que os documentos considerados sigilosos em razão de interesse público relevante, mediante prévia e motivada decisão ficam excluídos a obrigatoriedade de publicação⁶⁷.

Cabe ainda o exercício do controle social no que se refere à regulação e à fiscalização dos serviços. Segundo a lei, deve ser assegurada *a publicidade dos relatórios, estudos, decisões e instrumentos equivalentes que se refiram a regulação e fiscalização, bem como dos direitos e deveres dos usuários e prestadores*⁶⁸. *Nesse mesmo dispositivo, é previsto o acesso às informações por qualquer do povo, independentemente da existência de interesse direto. Essa determinação*

⁶³ SOUZA, Mariana Campos de. Controle social nas normas de referência da ANA. In: OLIVEIRA, Carlos Roberto de; GRANZIERA, Maria Luiza Machado. Novo Marco do Saneamento Básico No Brasil. Indaiatuba: Foco, 2021, p. 185.

⁶⁴ Souza, Mariana Campos. Controle social nas Normas de referência da ANA. In: OLIVEIRA, Carlos Roberto de; GRANZIERA, Maria Luiza Machado. Novo marco do saneamento básico no Brasil. Indaiatuba: Foco, 2021, p. 183.

⁶⁵ Lei nº 11.445/2007, art. 11.

⁶⁶ Souza, Mariana Campos. Controle social nas Normas de referência da ANA. In: OLIVEIRA, Carlos Roberto de; GRANZIERA, Maria Luiza Machado. Novo marco do saneamento básico no Brasil. Indaiatuba: Foco, 2021, p. 187.

⁶⁷ Lei nº 11.445/2007, art. 26, § 1º.

⁶⁸ Lei nº 11.445, art. 26.

expressa o **interesse difuso** em torno dos serviços públicos de saneamento básico, diante dos efeitos por eles gerados a toda a coletividade⁶⁹.

Aos usuários é assegurado o acesso a informações sobre os serviços prestados, o prévio conhecimento dos seus direitos, deveres e penalidades a que estão sujeitos, o acesso a manual de prestação dos serviços e de atendimento ao usuário e o acesso a relatório periódico sobre a qualidade da prestação dos serviços⁷⁰.

Cabe ainda destacar outro importante mecanismo de controle social que é o Sistema Nacional de Informações em Saneamento Básico (SNIS), que reúne dados e informações a respeito das condições de prestação dos serviços públicos de saneamento básico em todo o país.

Em termos de norma de regulação sobre controle social, cabe destacar a Resolução da Agência Reguladora de Serviços de Saneamento das Bacias dos Rios Piracicaba, Capivari e Jundiá (ARES-PCJ) nº 01/2011, que dispõe sobre a instalação e funcionamento dos Conselhos de Regulação e Controle Social, no âmbito dos municípios por ela regulados, conselhos de caráter consultivo que participam do processo decisório da agência. Além da atuação dos Conselhos de Regulação e Controle Social, a ARES - PCJ adota como outros mecanismos de controle social as audiências e consultas públicas, objeto da Resolução ARES-PCJ nº 161/2016, que dispõe sobre formas e mecanismos de Controle Social a serem adotados pela Agência Reguladora de Serviços de Saneamento das Bacias dos Rios Piracicaba, Capivari e Jundiá (ARES-PCJ).

A Agência Reguladora de Serviços Públicos do Estado de São Paulo (ARSESP) publica a lista de Consultas Públicas realizadas por ela, o status de cada uma delas e os documentos relacionados, como o regulamento, nota técnica, contribuições etc.

Conforme disponível no sítio eletrônico dessa Agência, Consultas e Audiências Públicas são ferramentas promotoras de transparência e ajudam a ARSESP a divulgar amplamente suas decisões. A cada regulamento publicado são realizadas consultas públicas e, conforme o impacto da disciplina, audiências públicas presenciais⁷¹.

Estes procedimentos têm por objetivo dar oportunidade à sociedade para manifestar sua opinião e, assim, obter dados e informações que possibilitem maior grau de confiabilidade, clareza e segurança no processo decisório da ARSESP. No caso das Consultas Públicas, é possível enviar contribuições por e-mail ou correspondência.

5.7 PERDAS, RACIONALIZAÇÃO DO CONSUMO, EFICIÊNCIA ENERGÉTICA E REÚSO

A redução e controle das **perdas de água**, inclusive na distribuição de água tratada, o estímulo à **racionalização** de seu consumo pelos usuários e o fomento à **eficiência energética**, ao **reúso** de

⁶⁹ Souza, Mariana Campos. Controle social nas Normas de referência da ANA. In: OLIVEIRA, Carlos Roberto de; GRANZIERA, Maria Luiza Machado. Novo marco do saneamento básico no Brasil. Indaiatuba: Foco, 2021, p. 187.

⁷⁰ Lei nº 11.445, art. 27.

⁷¹ ARSESP. Consultas Públicas. Disponível em: <http://www.arsesp.sp.gov.br/SitePages/consultas-publicas.aspx> Acesso: 25 mar. 2021.

efluentes sanitários e ao **aproveitamento de águas de chuva**, consistem uma inovação incluída nas Diretrizes Nacionais para o Saneamento Básico.

No que se refere às perdas de água nos sistemas de abastecimento, a Lei nº 14.026/2020 tornou obrigatório para os contratos relativos a serviços de saneamento básico (especialmente no tocante ao abastecimento de água) que sejam estabelecidas metas de redução de perdas na distribuição de água tratada⁷². Para tanto, o cumprimento dessas metas deve ser acompanhado anualmente pelo ente regulador⁷³, que deve estabelecer normas sobre a matéria. A redução progressiva de perdas deve ser tratada expressamente nas normas de regulação⁷⁴. E considerando que as políticas federais deverão contemplar a matéria, verifica-se a importância que as alterações do Marco Legal de Saneamento Básico deram à questão.

Cabe ainda citar o princípio da **prestação concomitante** dos serviços de abastecimento de água e de esgotamento sanitário, que vem suprir uma lacuna importante, na medida em que coloca os serviços de esgotamento sanitário no mesmo nível de essencialidade que o abastecimento de água potável. A introdução desse princípio também impacta a qualidade dos corpos hídricos, incluindo os mananciais, considerando a necessidade de tratar o esgoto.

5.8 PRESTAÇÃO REGIONALIZADA

A **prestação regionalizada** dos serviços tem a ver com a *geração de ganhos de escala e à garantia da universalização e da viabilidade técnica e econômico-financeira dos serviços*⁷⁵, um dos princípios fundamentais das Diretrizes Nacionais para o Saneamento Básico. Nos termos da Lei nº 11.445/2007, a **prestação regionalizada** consiste na *modalidade de prestação integrada de um ou mais componentes dos serviços públicos de saneamento básico em determinada região cujo território abranja mais de um Município*⁷⁶.

A ideia que permeia a prestação regionalizada no País refere-se à necessidade de superar a situação de inequívoco atraso na implementação do serviço de saneamento básico e as limitações dos municípios (financeiras, de capacidade organizacional e de escala, dentre outras), por meio da comunhão de esforços, ou seja, pelo incentivo à regionalização⁷⁷. A prestação regionalizada constitui sem dúvida uma orientação do novo marco regulatório, presente em vários dispositivos legais introduzidos ou modificados pela Lei nº 14.026/2020.

Essa modalidade de prestação de serviços pode ser estruturada, de acordo com a lei, nos seguintes formatos:

- ✓ região metropolitana, aglomeração urbana ou microrregião: unidade instituída pelos Estados mediante lei complementar, de acordo com o § 3º do art. 25 da Constituição Federal,

⁷² Lei nº 11.445/2007, art. 10-A, I e 11-B.

⁷³ Lei nº 11.445/2007, art. 11-B, § 5º.

⁷⁴ Lei nº 11.445/2007, arts. 12, IV, 23, XIV, e 43, § 2º.

⁷⁵ Lei nº 11.445/2007, art. 2º, XIV.

⁷⁶ Lei nº 11.445/2007, art. 3º, VI.

⁷⁷ SAMPAIO, Patrícia Regina Pinheiro. Reforma do marco legal e o incentivo à prestação regionalizada. In: OLIVEIRA, Carlos Roberto de; GRANZIERA, Maria Luiza Machado. Novo marco do saneamento básico no Brasil. Indaiatuba: Foco, 2021, p. 178.

composta de agrupamento de Municípios limítrofes e instituída nos termos da Lei nº 13.089/2015 (Estatuto da Metr pole);

- ✓ unidade regional de saneamento b sico: unidade instituída pelos Estados mediante lei ordin ria, constituída pelo agrupamento de Municípios n  necessariamente limítrofes, para atender adequadamente  s exig ncias de higiene e sa de p blica, ou para dar viabilidade econ mica e t cnica aos Municípios menos favorecidos;
- ✓ bloco de refer ncia: agrupamento de Municípios n  necessariamente limítrofes, estabelecido pela Uni o nos termos do   3  do art. 52 da Lei e formalmente criado por meio de gest o associada volunt ria dos titulares.

Para os fins da Lei, as unidades regionais de saneamento b sico devem apresentar sustentabilidade econ mico-financeira e contemplar, preferencialmente, pelo menos 1 (uma) regi o metropolitana, facultada a sua integra o por titulares dos servi os de saneamento⁷⁸.   prevista uma **estrutura de governan a** para as unidades regionais de saneamento b sico, que dever  seguir o disposto na Lei n  13.089/2015 (Estatuto da Metr pole).

Na hip tese de os Chefes dos Poderes Executivos da Uni o, dos Estados, do Distrito Federal e dos Municípios formalizarem a gest o associada para o exerc cio de fun oes relativas aos servi os p blicos de saneamento b sico, fica dispensada, em caso de conv nio de coopera o, a necessidade de autoriza o legal⁷⁹.

Conforme disp e a Lei n  11.445/2007, a ades o dos titulares dos servi os p blicos de saneamento de interesse local  s estruturas das formas de presta o regionalizada   facultativa⁸⁰. Todavia, para que possam receber recursos p blicos federais e os financiamentos com recursos da Uni o ou com recursos geridos ou operados por  rg os ou entidades da Uni o uma das condi oes consiste na ades o pelos titulares dos servi os p blicos de saneamento b sico   estrutura de governan a correspondente em at  180 (cento e oitenta) dias contados de sua institui o, nos casos de **unidade regional de saneamento b sico**, blocos de refer ncia e gest o associada⁸¹.

Ainda para fins de **aloca o de recursos p blicos** federais e de financiamentos com recursos da Uni o, ou com recursos geridos ou operados por  rg os ou entidades da Uni o, O Decreto n  10.588/2020, que disp e sobre o apoio t cnico e financeiro de que trata o art. 13 da Lei n  14.026, de 15 de julho de 2020, sobre a aloca o de recursos p blicos federais e os financiamentos com recursos da Uni o ou geridos ou operados por  rg os ou entidades da Uni o de que trata o art. 50 da Lei n  11.445, de 5 de janeiro de 2007, determina que ser  considerada cumprida a exig ncia de presta o regionalizada nas seguintes hip teses:

- ✓ para regi o metropolitana, aglomera o urbana ou microrregi o, com a aprova o da lei complementar correspondente;

⁷⁸ Lei n  11.445/2007, art. 8 ,  2 .

⁷⁹ Lei n  11.445/2007, art. 8 ,  4 .

⁸⁰ Lei n  11.445/2007, art. 8 .

⁸¹ Lei n  11.445/2007, art. 50, VIII.

- ✓ para unidade regional de saneamento básico, com a declaração formal, firmada pelo Prefeito, de adesão aos termos de governança estabelecidos na lei ordinária; ou
- ✓ para bloco de referência, com a assinatura de convênio de cooperação ou com a aprovação de consórcio público pelo ente federativo.

Nos termos do citado decreto, a União prestará apoio técnico e financeiro para a adaptação dos serviços públicos de saneamento básico às disposições da Lei nº 11.445/2007, no que se refere ao disposto do art. 13⁸², que trata da instituição de fundos. O citado decreto estabelece uma série de atividades, sob a responsabilidade dos titulares dos serviços, que poderão receber apoio técnico e financeiro, condicionado à existência de disponibilidade orçamentária e financeira:

- ✓ definição das unidades regionais de saneamento básico de que trata o inciso II do § 1º do art. 2º, especialmente nas áreas que compreendem Municípios cujos serviços sejam prestados pelas companhias estaduais de saneamento básico;
- ✓ processo de adesão do titular do serviço público de saneamento básico a mecanismo de prestação regionalizada;
- ✓ estruturação da forma de exercício da titularidade e da governança em cada mecanismo de prestação regionalizada, de modo a se fixarem as responsabilidades de cada ente federativo e a melhor forma de gestão;
- ✓ elaboração ou atualização dos planos municipais ou regionais de saneamento básico, que, em conformidade com os serviços a serem prestados, contemplarão todos os sistemas, considerados os ambientes urbano e rural, com, no mínimo, as seguintes metas:
 - ✧ expansão do acesso aos serviços;
 - ✧ redução de perdas na distribuição de água tratada;
 - ✧ qualidade na prestação dos serviços;
 - ✧ eficiência e uso racional da água, da energia e de outros recursos naturais;
 - ✧ reúso de efluentes sanitários;
 - ✧ aproveitamento de águas de chuva;
 - ✧ não intermitência do abastecimento; e
 - ✧ melhoria dos processos de tratamento;
- ✓ modelagem da prestação dos serviços em cada mecanismo de prestação regionalizada, considerados os ambientes urbanos e rurais, com base em estudos de viabilidade técnica, econômica e ambiental, e de operabilidade e manutenção dos sistemas, com prazo mínimo compatível com as metas de universalização do acesso ao saneamento básico;

⁸² Lei nº 11.445/2007, art. 13: Os entes da Federação, isoladamente ou reunidos em consórcios públicos, poderão instituir fundos, aos quais poderão ser destinadas, entre outros recursos, parcelas das receitas dos serviços, com a finalidade de custear, na conformidade do disposto nos respectivos planos de saneamento básico, a universalização dos serviços públicos de saneamento básico. Parágrafo único. Os recursos dos fundos a que se refere o caput deste artigo poderão ser utilizados como fontes ou garantias em operações de crédito para financiamento dos investimentos necessários à universalização dos serviços públicos de saneamento básico.

- ✓ definição da entidade de regulação e de fiscalização dos serviços públicos de saneamento básico, incluído o apoio à delegação, quando necessário;
- ✓ elaboração ou atualização das normas de regulação e fiscalização, observadas as normas de referência para regulação dos serviços públicos de saneamento básico emitidas pela Agência Nacional de Águas e Saneamento Básico - ANA, conforme a sua disponibilização;
- ✓ alteração dos contratos existentes ou preparação de novos contratos, quando couber, com vistas à transição para o novo modelo de prestação, adotada a padronização de contrato proposta pela ANA, quando disponível, e aplicadas as metas definidas no plano regional de saneamento básico;
- ✓ elaboração de edital, realização prévia de audiências e de consulta públicas, e realização de licitação para concessão dos serviços ou para alienação de controle acionário da empresa estatal prestadora dos serviços, aplicadas as metas definidas no plano regional de saneamento básico;
- ✓ apuração do valor de indenização dos investimentos vinculados a bens reversíveis não amortizados ou depreciados, se houver, na hipótese de substituição dos contratos vigentes por novos contratos de concessão, observadas as normas de referência para regulação dos serviços públicos de saneamento básico emitidas pela ANA, conforme a sua disponibilização;
- ✓ estruturação de política de recuperação de custos, em regime de eficiência, por meio da cobrança dos serviços de saneamento básico e da definição de diretrizes e critérios da estrutura tarifária e da tarifa social, observadas as normas de referência para regulação dos serviços públicos de saneamento básico emitidas pela ANA, conforme a sua disponibilização;
- ✓ contratação de serviços especializados e acompanhamento das atividades, com o objetivo de promover a melhoria da gestão e a eficiência da prestação de serviços públicos de saneamento básico;
- ✓ capacitação de técnicos e gestores que atuam na prestação de serviços públicos de saneamento básico; e
- ✓ outras medidas acessórias necessárias, com vistas à universalização do acesso ao saneamento básico.

A Lei nº 14.026/2020, no âmbito das modificações efetuadas na Lei nº 11.445/2007, criou o Comitê Interministerial de Saneamento Básico (Cisb), colegiado que, sob a presidência do Ministério do Desenvolvimento Regional, tem a finalidade de assegurar a implementação da política federal de saneamento básico e de articular a atuação dos órgãos e das entidades federais na alocação de recursos financeiros em ações de saneamento básico⁸³.

Ao Cisb caberá⁸⁴:

- ✓ coordenar, integrar, articular e avaliar a gestão, em âmbito federal, do Plano Nacional de Saneamento Básico;

⁸³ Lei nº 11.445/2007, art. 53-A.

⁸⁴ Lei nº 11.445/2007, art. 53-B.

- ✓ acompanhar o processo de articulação e as medidas que visem à destinação dos recursos para o saneamento básico, no âmbito do Poder Executivo federal
- ✓ garantir a racionalidade da aplicação dos recursos federais no setor de saneamento básico, com vistas à universalização dos serviços e à ampliação dos investimentos públicos e privados no setor;
- ✓ elaborar estudos técnicos para subsidiar a tomada de decisões sobre a alocação de recursos federais no âmbito da política federal de saneamento básico;
- ✓ avaliar e aprovar orientações para a aplicação dos recursos federais em saneamento básico.

O Decreto nº 10.430/2020 regulamentou a matéria, dispondo que, no exercício de suas competências, o Comitê Interministerial de Saneamento Básico atuará para:

- ✓ promover a articulação entre o Plano Nacional de Saneamento Básico, o Plano Nacional de Resíduos Sólidos e o Plano Nacional de Recursos Hídricos, com base em estudos e relatórios apresentados pela Agência Nacional de Águas e Saneamento Básico, em observância ao disposto no § 12 do art. 4º-A da Lei nº 9.984/2000⁸⁵;
- ✓ assegurar que a alocação de recursos em saneamento básico, administrados ou geridos por órgãos e entidades da administração pública federal, considere:
 - ✧ progressivamente, as diretrizes da política federal de saneamento básico e os critérios de elegibilidade, priorização e seleção definidos no Plano Nacional de Saneamento Básico, no Plano Nacional de Resíduos Sólidos e no Plano Nacional de Recursos Hídricos; e
 - ✧ os critérios de promoção da saúde pública, de maximização da relação benefício-custo e de maior alcance para a população brasileira com vistas à universalização do acesso às infraestruturas de saneamento;
- ✓ priorizar planos, programas e projetos que visem à implantação e à ampliação da oferta dos serviços e das ações de saneamento básico nas áreas ocupadas por populações de baixa renda, incluídos os núcleos urbanos informais consolidados, quando não se encontrarem em situação de risco;
- ✓ simplificar e uniformizar os procedimentos para candidatura e acesso aos recursos federais, observados os princípios da eficiência e da transparência no uso de recursos públicos; e
- ✓ aperfeiçoar os critérios de elegibilidade e priorização para o acesso a recursos federais, em observância ao disposto no art. 50 da Lei nº 11.445/2007.

Além disso, o Comitê Interministerial de Saneamento Básico, em sua atuação, deverá observar o disposto no art. 50 da Lei nº 11.445/ 2007, e em sua regulamentação, inclusive promovendo a observância às normas de referência a serem editadas pela Agência Nacional de Águas e Saneamento Básico, nos termos do disposto no art. 4º-A da Lei nº 9.984/2000.

⁸⁵ Lei nº 9.984/2000, art. 4º.A, § 12º: A ANA contribuirá para a articulação entre o Plano Nacional de Saneamento Básico, o Plano Nacional de Resíduos Sólidos e o Plano Nacional de Recursos Hídricos.

Nota-se, na nova redação da Lei nº 11.445/2007, um esforço relevante da União para o alcance da universalização dos serviços de saneamento básico no País. Para tanto, acena com a possibilidade de transferência de recursos aos titulares dos serviços, estabelecendo, porém, condicionantes relacionados com a adoção das normas de referência da ANA, e outros comportamentos previstos na lei, como é o caso do art. 50, em que se estabelecem as hipóteses para os repasses.

5.9 SELEÇÃO COMPETITIVA DOS PRESTADORES DE SERVIÇO

A seleção competitiva do prestador dos serviços consiste em um princípio introduzido pela nova lei e possui conexão com a exigência de processo prévio de licitação em qualquer caso. De acordo com a nova regra, a prestação por entidade que não integre a administração do titular depende da celebração de contrato de concessão, mediante prévia licitação com observância dos princípios da legalidade, moralidade, publicidade, igualdade, do julgamento por critérios objetivos e da vinculação ao instrumento convocatório⁸⁶.

O art. 10 da Lei nº 11.445/2007 estabelece que a prestação dos serviços públicos de saneamento básico por entidade que não integre a administração do titular depende da celebração de contrato de concessão, mediante prévia licitação, nos termos do art. 175 da Constituição Federal, vedada a sua disciplina mediante contrato de programa, convênio, termo de parceria ou outros instrumentos de natureza precária. Dessa forma, os contratos de programa regulares vigentes permanecem em vigor até o advento do seu termo contratual⁸⁷.

⁸⁶ Lei nº 8.987/1995, art. 14.

⁸⁷ Lei nº 11.445/2007, art. 10, § 3º.

6. TITULARIDADE DOS SERVIÇOS

Por sua própria natureza, o serviço público é estatal e tem como titular uma pessoa jurídica de direito público (União, Estados, Distrito Federal ou Municípios), que o presta diretamente ou por meio de terceiros, de acordo com a lei que rege o serviço específico.

A política pública de saneamento é formada por uma estrutura de cinco pilares: o planejamento, a organização, a regulação, a fiscalização e a prestação do serviço. A princípio, cabe ao titular do serviço público tomar as decisões políticas necessárias a estruturar esses grupos de tarefas administrativas e distribuí-las, quando considerar conveniente, mas sempre levando em conta algumas balizas, a saber: 1. o planejamento é indelegável, embora possa ser realizado com apoio técnico de terceiros ou de forma conjunta; a prestação pode ser direta, indireta ou associada e 3. a regulação é obrigatória para qualquer tipo de prestação, mas não poderá ser cumulada nas mãos daquele que presta o serviço, ou seja, nenhum prestador, estatal ou não, regulará a si mesmo⁸⁸.

A titularidade de um serviço público refere-se à identificação do ente federado, a quem competem todas as ações inerentes ao serviço, inclusive a decisão de prestá-lo diretamente ou por intermédio de terceiros delegados. Enseja o planejamento, a regulamentação, a prestação do serviço e sua fiscalização.

Por muito tempo, a titularidade do serviço público de saneamento básico foi objeto de conflito entre os Municípios, por intermédio dos Departamentos de Água e Esgoto, autarquias e companhias municipais de saneamento e, de outro lado, os Estados, no que se refere às companhias estaduais de saneamento.

As teses variavam entre duas posições extremas:

- ✓ cada Município, independentemente de sua localização, inclusive o pertencente a regiões metropolitanas, aglomerações urbanas e microrregiões, e de haver ou não ligação do sistema com outro Município, é o titular dos serviços;
- ✓ o Estado é o titular de todo e qualquer serviço de saneamento, cujos equipamentos não estejam inteiramente contidos nos limites geográficos de um único Município⁸⁹.

A dúvida decorria de uma interpretação da Constituição Federal, que indicou expressamente quais serviços encontram-se sob a titularidade da União e dos Estados, limitando-se a dispor que a organização e prestação dos serviços públicos de interesse local cabe aos Municípios, diretamente ou sob o regime da concessão ou permissão⁹⁰. Paralelamente, a Constituição transferiu aos Estados a competência para instituir regiões metropolitanas, aglomerações urbanas e

⁸⁸ MARRARA, Thiago. Mosaico regulatório: as normas de referência da ANA para a regulação dos serviços públicos de saneamento básico à luz da Lei 14.026/2020. In: OLIVEIRA, Carlos Roberto de; GRANZIERA, Maria Luiza Machado. Novo marco do saneamento básico no Brasil. Indaiatuba: Foco, 2021, p. 63.

⁸⁹ GRANZIERA, Maria Luiza Machado. Direito Ambiental. 5ª, ed. Indaiatuba: Foco, 2019, p. 601.

⁹⁰ CF/88, art. 30, V.

microrregiões, agrupando Municípios limítrofes, para integrar a organização, o planejamento e a execução de funções públicas de interesse comum⁹¹.

Não havendo consenso nessa matéria, a questão acabou sendo encaminhada para o Supremo Tribunal Federal (STF)⁹². A grande discussão entre os Ministros do STF, com a apresentação de argumentos que muitas vezes não se articulam, revela a complexidade do tema e a dificuldade de equacionamento dessa matéria, no que se refere a uma definição da titularidade dos serviços de saneamento básico. A partir da decisão do STF, embora o acórdão de 2013 não tenha se expressado de forma clara, convencionou-se que a titularidade pertencia ao município, ainda que em regiões metropolitanas, microrregiões ou aglomerações urbanas, sem se estabelecer qualquer parâmetro normativo para ordenar as relações entre os entes federados nesses espaços.

Posteriormente, em 30 de agosto de 2019, o STF julgou a ADI 2.077/BA e confirmou a titularidade municipal dos serviços de saneamento básico, declarando inconstitucional norma da Constituição do Estado da Bahia que pretendia deslocar a competência/titularidade de tais serviços aos Estados, em prejuízo dos Municípios.

A Lei nº 14.026/2020, na linha de finalmente solucionar a questão, estabeleceu expressamente os sujeitos que atualmente detêm a titularidade dos serviços, conforme segue:

- a) Município, no caso de interesse local e,
- b) Estado e Municípios, no caso de interesse comum

Os serviços públicos de saneamento básico de interesse local referem-se às funções públicas e serviços cujas infraestruturas e instalações operacionais atendam a um único Município⁹³. Nesses casos, cabe ao município exercer a titularidade dos serviços de forma total e independente, tendo em vista que todos os equipamentos e estruturas necessárias a prestação dos serviços encontram-se localizados em um único território. Em relação ao interesse local, não se verificam muitas questões novas, já que o entendimento que prevalecia anteriormente ao novo Marco do Saneamento Básico consistia na titularidade municipal.

Nota-se que o artigo 8º-A, do Marco Legal do Saneamento Básico, autoriza a adesão facultativa dos titulares dos serviços públicos de saneamento de interesse local às estruturas das formas de prestação regionalizada, ou seja, abre-se a possibilidade de um novo desenho de parceria, evidenciando-se a liberdade ao Município, mesmo exercendo plenamente a titularidade local sobre os serviços públicos de saneamento básico, de se associar a uma estrutura de prestação regionalizada, o que propicia uma série de benefícios de maior eficiência e economicidade⁹⁴.

⁹¹ CF/88, art. 25, § 3º.

⁹² Ação direta de inconstitucionalidade contra Lei Complementar n. 87/1997, Lei n. 2.869/1997 e Decreto nº 24.631/1998, todos do Estado do Rio de Janeiro, que instituem a Região Metropolitana do Rio de Janeiro e a Microrregião dos Lagos e transferem a titularidade do poder concedente para prestação de serviços públicos de interesse metropolitano ao Estado do Rio de Janeiro.

⁹³ Lei nº 11.445, art. 3º, XV.

⁹⁴ OLIVEIRA, Raul Miguel Freitas de. A titularidade dos serviços de saneamento básico na lei de atualização do marco legal do saneamento básico. In: OLIVEIRA; Carlos Roberto de; GRANZIERA, Maria Luiza Machado. Novo Marco do Saneamento Básico No Brasil. Indaiatuba: Foco, 2021, p. 166.

Já o interesse comum diz respeito aos serviços de saneamento básico prestados em regiões metropolitanas, aglomerações urbanas e microrregiões instituídas por lei complementar estadual, em que se verifique o compartilhamento de instalações operacionais de infraestrutura de abastecimento de água e/ou de esgotamento sanitário entre 2 (dois) ou mais Municípios, denotando a necessidade de organizá-los, planejá-los, executá-los e operá-los de forma conjunta e integrada pelo Estado e pelos Municípios que compartilham, no todo ou em parte, as referidas instalações operacionais⁹⁵.

Aqui tem-se uma inovação introduzida pelo novo Marco do Saneamento Básico, no sentido de refletir, no campo normativo, uma realidade do País, no que concerne às regiões metropolitanas, aglomerações urbanas e microrregiões.

Segundo Oliveira, a principal conclusão da análise é que a lei atualizadora do Marco Legal do Saneamento Básico assimilou a posição do Supremo Tribunal Federal quanto ao exercício da titularidade dos serviços públicos de saneamento básico, reconhecendo a natureza de interesse local, quando se trata de Município isolado, como também de interesse comum, quando se trata de Municípios integrantes de regiões metropolitanas e demais arranjos cooperativos, partilhando-se a competência com o Estado⁹⁶. De fato, é necessário estabelecer regras para que os municípios localizados nesses territórios, juntamente com o Estado, possam buscar soluções comuns para os problemas compartilhados.

Todavia, como já foi mencionado, a Lei nº 11.445/2007 admite, para qualquer caso – interesse local ou comum, o exercício da titularidade dos serviços também por gestão associada, mediante consórcio público ou convênio de cooperação, nos termos do art. 241 da Constituição Federal.

⁹⁵ Lei nº 11.445, art. 3º, XIV.

⁹⁶ OLIVEIRA, Raul Miguel Freitas de. A titularidade dos serviços de saneamento básico na lei de atualização do marco legal do saneamento básico. In: OLIVEIRA; Carlos Roberto de; GRANZIERA, Maria Luiza Machado. Novo Marco do Saneamento Básico No Brasil. Indaiatuba: Foco, 2021, p. 155.

7. O PAPEL DO MUNICÍPIO

Em relação aos municípios, cabe aqui traçar um paralelo entre os serviços de saneamento básico e a gestão de recursos hídricos, pois ambos os temas são conexos. A compreensão da importância do município, em matéria de gestão de águas, extrapola os órgãos colegiados – comitês de bacia hidrográfica e conselhos de recursos hídricos - e tem sido menos estudada do que deveria, criando-se uma existência paralela e nem sempre articulada entre os detentores do domínio da água — União e Estados — e os entes municipais.

Os municípios são responsáveis pelo planejamento urbano, inclusive pelo uso e ocupação do entorno dos mananciais, e pela titularidade dos serviços de saneamento básico. Mas não detêm a titularidade dos recursos hídricos. Essa desconexão marginalizou o papel dos municípios na governança da água e, em alguns casos, permitiu que se desenvolvam políticas [municipais] que violam diretamente as regulamentações aplicáveis à bacia⁹⁷.

É importante notar que no meio ambiente urbano:

- ✓ há maior demanda do recurso, seja para o abastecimento público, seja para a indústria;
- ✓ ocorrem impactos negativos relevantes nos corpos hídricos no que se refere à canalização de córregos, loteamentos clandestinos ou não, invasões, lançamento de resíduos sólidos urbanos e de esgoto doméstico sem tratamento;
- ✓ a qualidade da água nos corpos hídricos depende da qualidade dos serviços de saneamento básico, seja no tratamento do esgoto doméstico, seja na coleta, transporte e tratamento de resíduos sólidos urbanos, seja ainda na drenagem, em função das cargas difusas que são carregadas para os rios e lagos nas épocas de chuva;
- ✓ as mudanças climáticas causam cada vez mais impactos para a população, por meio dos chamados efeitos danosos das águas, como das enchentes, que anualmente causam mortes e sérios prejuízos, e da escassez hídrica.

Nesse sentido, é de fundamental importância considerar a figura do município como ator relevante nas questões relacionadas com a gestão de recursos hídricos. Além das questões relacionadas aos serviços de saneamento básico, o Município possui a competência constitucional para promover, no que couber, adequado ordenamento territorial, mediante planejamento e controle do uso, do parcelamento e da ocupação do solo urbano⁹⁸.

Compete ao município, portanto, inventariar e diagnosticar qual a vocação ecológica das diferentes áreas ou espaços da cidade, definindo quais os seus usos e limitações para que o objetivo seja cumprido. Essa atribuição implica, portanto, que a organização do espaço urbano é condição básica para a proteção ambiental e, conseqüentemente, dos corpos hídricos e da própria

⁹⁷ GARCÍA, María Mancilla; HILEMAN, Jacob; BODIN, Örjan; NILSSON, Annika; JACOBI, Pedro Roberto. The unique role of municipalities in integrated watershed governance arrangements a new research frontier. *Ecology and Society*, Vol. 24, nº. 1 (Mar 2019). "...served to marginalize the role of municipalities in water governance and, in some cases, enabled them to develop policies that directly violate national regulatory statutes or those of the basin."

⁹⁸ CF/88, art. 30, VIII.

população, cabendo a esse ente federativo um papel relevante na proteção das águas, matéria prima do abastecimento urbano.

O reconhecimento dessa inter-relação resultou na inclusão, em 2012, no Estatuto da Cidade - Lei nº 10.257/2001, da obrigação de o plano diretor ser compatível com as disposições insertas no plano de recursos hídricos da bacia hidrográfica em que se situa o município, formulado consoante a Lei nº 9.433/1997, que instituiu a Política Nacional de Recursos Hídricos. Esse instrumento, portanto, tornou-se uma importante ferramenta para o planejamento urbano em bases sustentáveis, pois, se elaborado considerando a variável ambiental no processo de controle do uso e ocupação do solo, incorpora à tradicional função econômica da propriedade privada a dimensão socioambiental⁹⁹.

⁹⁹ MACHADO, Paulo Affonso Leme. Direito ambiental brasileiro. 26 ed., rev., ampl., e atual. São Paulo: Malheiros, 2018, p. 256.

8. ATRIBUIÇÕES DO TITULAR: PODERES E DEVERES

Os titulares dos serviços de saneamento básico são responsáveis pela formulação da respectiva política pública de saneamento básico¹⁰⁰, organizando para isso os serviços públicos com planejamento e definindo a sua forma de prestação, de regulação e fiscalização. Os objetivos consistem em cidades limpas, livres de enchentes, com esgoto coletado e tratado e água fornecida a todos, nos padrões legais de potabilidade.

Essas atribuições referem-se ao planejamento dos serviços, à regulação, à prestação propriamente dita e à fiscalização. Cada uma dessas atividades é distinta das outras, com características próprias. Mas todas se inter-relacionam e são obrigatórias para o titular, já que a Lei nº 11.445/07, alterada pela Lei nº 14.026/2020, fixa expressamente no art. 9º as ações relativas à titularidade, e que serão objeto de análise em itens específicos neste texto.

8.1 PLANOS MUNICIPAIS DE SANEAMENTO BÁSICO

Cabe ao titular elaborar o plano de saneamento básico. Esse dispositivo foi ampliado para incluir a função de estabelecer metas e indicadores de desempenho e mecanismos de aferição de resultados, a serem obrigatoriamente observados na execução dos serviços prestados de forma direta ou por concessão, o que se refere à eficiência na prestação dos serviços, que por sua vez está diretamente relacionada à universalização.

Trata-se de uma inovação importante, pois não é apenas aplicável aos contratos, que de resto já possuíam essas condições na própria Lei de Saneamento e por força da Lei nº 8.987/1995, que dispõe sobre o regime de concessão e permissão da prestação de serviços públicos previstos no art. 175 da Constituição Federal. Agora, de forma explícita, passa a ter validade para os serviços prestados de forma direta, isto é, mediante órgão ou entidade de sua administração direta ou indireta, inclusive consórcio público do qual participe¹⁰¹.

Observe-se que essa atividade de planejamento se liga diretamente ao artigo 19 que descreve o conteúdo mínimo do plano de saneamento básico, contemplando mecanismos de aferição do cumprimento das metas e indicadores de desempenho citados. Portanto, essa regra do artigo 9º, inciso I, é genérica e encontra seu suporte de efetivação nos incisos I a V, do artigo 19¹⁰². Este tema será desenvolvido com maior profundidade no item 11.1.

¹⁰⁰ Lei nº 11.445/2007, art. 9º.

¹⁰¹ Decreto nº 7.217/2010, art. 31, I.

¹⁰² OLIVEIRA, Raul Miguel Freitas de. A titularidade dos serviços de saneamento básico na lei de atualização do marco legal do saneamento básico. In: OLIVEIRA; Carlos Roberto de; GRANZIERA, Maria Luiza Machado. Novo Marco do Saneamento Básico No Brasil. Indaiatuba: Foco, 2021, p. 168.

8.2 PRESTAÇÃO DOS SERVIÇOS

O titular deve prestar diretamente os serviços, ou conceder a sua prestação. O Decreto nº 7.217/2010, que regulamenta a Lei nº 11.445/2007, estabelece em seu art. 38 que os serviços de saneamento básico poderão ser executados pelo titular:

- ✓ diretamente, mediante órgão ou entidade de sua administração direta ou indireta, inclusive consórcio público do qual participe; ou
- ✓ mediante delegação, por meio de convênio de cooperação, a órgão ou entidade de outro ente da Federação ou a consórcio público do qual não participe, instituído para gestão associada de serviços públicos.

Em ambos os casos, cabe ao titular definir a entidade responsável pela regulação e fiscalização da prestação dos serviços públicos de saneamento básico. O novo texto da lei retirou a parte relativa à previsão dos procedimentos de atuação do órgão regulador que, presume-se, ficará a cargo do próprio órgão ou entidade reguladora definir.

8.3 DEFINIÇÃO DE PARÂMETROS VISANDO À GARANTIA DA SAÚDE

Compete ao titular definir os parâmetros a serem adotados para a garantia do atendimento essencial à saúde pública, inclusive quanto ao volume mínimo *per capita* de água para abastecimento público, observadas as normas nacionais relativas à potabilidade da água.

8.4 DIREITOS E DEVERES DOS USUÁRIOS

Os direitos e deveres dos usuários são matéria da regulação. Nos casos de delegação dos serviços mediante contrato, trata-se de cláusulas essenciais para obtenção e utilização do serviço¹⁰³. São direitos e obrigações dos usuários¹⁰⁴:

- ✓ receber serviço adequado;
- ✓ receber do poder concedente e da concessionária informações para a defesa de interesses individuais ou coletivos;
- ✓ obter e utilizar o serviço, com liberdade de escolha entre vários prestadores de serviços, quando for o caso, observadas as normas do poder concedente;
- ✓ levar ao conhecimento do poder público e da concessionária as irregularidades de que tenham conhecimento, referentes ao serviço prestado;
- ✓ comunicar às autoridades competentes os atos ilícitos praticados pela concessionária na prestação do serviço;
- ✓ contribuir para a permanência das boas condições dos bens públicos através dos quais lhes são prestados os serviços.

¹⁰³ Lei nº 8.987/1995, art. 23, VI.

¹⁰⁴ Lei nº 8.987/1995, art. 7º.

- ✓ levar ao conhecimento do Poder Público e da concessionária as irregularidades de que tenham ciência, referentes ao serviço prestado;
- ✓ comunicar às autoridades competentes os atos ilícitos praticados pela concessionária na prestação de serviços;
- ✓ contribuir para a manutenção das boas condições dos bens públicos afetados aos serviços¹⁰⁵.

A Lei paulista nº 10.294/1999 trata da defesa dos usuários do serviço público, aplicando-se aos serviços públicos prestados por particular, mediante concessão, permissão, autorização ou qualquer outra forma de delegação, e prestados pela Administração direta e indireta.

A Lei Federal nº 13.460/2017 dispõe sobre a participação, proteção e defesa dos usuários de serviços públicos, aplicando-se à Administração direta e indireta da União, dos Estados, do Distrito Federal e dos Municípios¹⁰⁶ e aplicando-se subsidiariamente aos serviços públicos prestados por particulares¹⁰⁷.

Essa norma estabelece as diretrizes a serem observadas por agentes públicos e prestadores de serviços públicos¹⁰⁸; apresenta lista de direitos e deveres dos usuários¹⁰⁹; apresenta obrigação aos órgãos e entidades prestadores da divulgação da Carta de Serviços aos Usuários, com a finalidade de informar ao usuário sobre os serviços prestados, as formas de acesso a esses serviços e seus compromissos e padrões de qualidade de atendimento ao público¹¹⁰; prevê atribuições de ouvidorias na matéria¹¹¹; avança a participação de usuários mediante conselhos de usuários, sem prejuízo de outras formas de participação¹¹²; prevê avaliação continuada dos serviços públicos, realizada pelos prestadores¹¹³.

8.5 SISTEMA DE INFORMAÇÕES

Outra atribuição do titular consiste em implementar sistema de informações sobre os serviços públicos de saneamento básico, articulado com o Sistema Nacional de Informações em Saneamento Básico (SNIS), o Sistema Nacional de Informações sobre a Gestão dos Resíduos Sólidos (SINIR) e o Sistema Nacional de Gerenciamento de Recursos Hídricos (SINGREH), observadas a metodologia e a periodicidade estabelecidas pelo Ministério do Desenvolvimento Regional¹¹⁴.

Nota-se, nessa nova regra, a intenção do legislador de integrar os sistemas de informações ambientais, tendo em vista que tal articulação deve beneficiar o setor tanto na execução de ações, quanto na contribuição à produção de mais informações ambientais, com maior qualidade,

¹⁰⁵ MEDAUAR, Odete. Direito Administrativo Moderno. Belo Horizonte: Fórum, 2018, p. 127.

¹⁰⁶ Lei nº 13.460/2017, art. 1º, §1º.

¹⁰⁷ Lei nº 13.460/2017, art. 1º, §3º.

¹⁰⁸ Lei nº 13.460/2017, art. 5º.

¹⁰⁹ Lei nº 13.460/2017, arts. 6º e 8º, respectivamente.

¹¹⁰ Lei nº 13.460/2017, art. 7º §1º.

¹¹¹ Lei nº 13.460/2017, art. 13.

¹¹² Lei nº 13.460/2017, art. 18.

¹¹³ Lei nº 13.460/2017, art. 23.

¹¹⁴ Lei nº 11.445/2007, art. 9º, VI.

resvalando na consolidação de canais propícios à transparência, participação da sociedade civil e colaboração entre os entes federativos.

Inovando ainda mais, no mesmo artigo 9º estabelece, no parágrafo único, a possibilidade de o titular dos serviços públicos receber cooperação técnica do respectivo Estado, como também basear-se em estudos fornecidos pelos prestadores dos serviços. Nessa segunda hipótese, supõe-se que se trata de prestação indireta por meio de concessionária. Nesse ponto a lei apenas explicitou aquilo que, normalmente, costuma ser previsto nos instrumentos contratuais de concessão, como obrigação contratual da concessionária.

No que concerne à governança e disponibilização de informação sobre o setor de saneamento, várias ações e melhorias são previstas no novo quadro jurídico, como a criação do Comitê Interministerial de Saneamento Básico (CISB) e a substituição do Sistema Nacional de Informações sobre Saneamento (SNIS) pelo Sistema Nacional de Informações em Saneamento Básico (SNISA)¹¹⁵, cujas informações são públicas, gratuitas, acessíveis a todos e devem ser publicadas na internet, em formato de dados abertos¹¹⁶.

A Lei nº 11.445, de 05 de janeiro de 2007, em seu art. 53, instituiu o Sistema Nacional de Informações em Saneamento Básico – SINISA, para o qual foram estabelecidos os seguintes objetivos essenciais:

- ✓ Coletar e sistematizar dados relativos às condições da prestação dos serviços públicos de saneamento básico;
- ✓ Disponibilizar estatísticas, indicadores e outras informações relevantes para a caracterização da demanda e da oferta de serviços públicos de saneamento básico;
- ✓ Permitir e facilitar o monitoramento e avaliação da eficiência e da eficácia da prestação dos serviços de saneamento básico.

O SINISA se constitui na evolução do atual Sistema Nacional de Informações sobre Saneamento - SNIS, com as ampliações de escala e de escopo, complementações de informações e indicadores, coletando informações junto aos titulares, prestadores e entes reguladores e fiscalizadores dos serviços públicos de saneamento básico.

Segundo consta do sítio do SNIS (www.snis.gov.br/institucional), acessado em março de 2021, o SINISA substituirá o atual sistema utilizado para diagnóstico do setor saneamento, o Sistema Nacional de Informações sobre Saneamento - SNIS, a partir de 2021.

8.6 INTERVENÇÃO E RETOMADA DA OPERAÇÃO DOS SERVIÇOS

A intervenção e a retomada da operação dos serviços consistem em um poder discricionário dos titulares dos serviços públicos prestados sob a forma contratual, com o fim de assegurar a

¹¹⁵ Lei nº 11.445/2007, art. 53.

¹¹⁶ Lei nº 11.445/2007, art. 53, 1º.

adequação na prestação do serviço, bem como o fiel cumprimento das normas contratuais, regulamentares e legais pertinentes¹¹⁷.

Segundo Mello, essa medida justifica-se quando indispensável para assegurar a continuidade dos serviços, sua normalidade ou o adequado cumprimento das obrigações assumidas pela concessionária, por não existir outro meio mais hábil capaz de salvaguardar os aludidos interesses¹¹⁸.

Cabe ao titular intervir e retomar a operação dos serviços delegados, por indicação da entidade reguladora, nos casos e nas condições previstas na legislação e nos contratos. Ocorre que a Lei nº 8.987/1995 que, como já dito, dispõe sobre o regime de concessão e permissão da prestação de serviços públicos, não oferece maiores detalhes sobre o tema. Dessa forma, a intervenção associa-se a fatos ocorridos no âmbito do contrato de concessão, e que se referem aos serviços adequados, além do fiel cumprimento das normas contidas nos contratos, nos regulamentos e nas leis.

No que se refere aos serviços adequados, segundo a Lei nº 8.987/1995, trata-se do serviço que satisfaz as condições de regularidade, continuidade, eficiência, segurança, atualidade, generalidade, cortesia na sua prestação e modicidade das tarifas.¹¹⁹

A regularidade dos serviços indica que a sua prestação não deve sofrer alterações. A continuidade refere-se à não interrupção da prestação dos serviços. Em termos de abastecimento de água potável, o fornecimento não deve ser interrompido. No que se refere à limpeza urbana. E ao manejo de resíduos sólidos urbanos, tampouco é possível que os serviços sofram qualquer tipo de descontinuidade, pois há impactos na saúde das pessoas, nessas ocorrências. Nessa linha aplica-se a ressalva mencionada para a regularidade dos serviços, já que o fornecimento de água estará sempre condicionado à não ocorrência de eventos que possam comprometer a disponibilidade hídrica.

A segurança na prestação dos serviços implica os cuidados que a concessionária deve ter com os sistemas instalados, sobretudo com a manutenção dos equipamentos, pois qualquer falha pode causar problemas no fornecimento contratado, sobretudo nos casos de abastecimento de água e esgotamento sanitário, comprometendo a regularidade e a continuidade dos serviços, independentemente das condições climáticas. É obrigação contratual da concessionária zelar pela segurança na prestação do serviço, respondendo pelos danos que causar, conforme previsto na Constituição Federal.¹²⁰

Pode-se afirmar que a atualidade na prestação dos serviços refere-se à utilização de equipamentos com tecnologias modernas voltadas, por exemplo, ao uso racional da água. A renovação dos sistemas, com vistas a evitar o desperdício do recurso, assim como a manutenção dos equipamentos, são fatores preponderantes para garantir a observância do princípio. No caso do

¹¹⁷ Lei nº 8.987/1995, art. 32.

¹¹⁸ MELLO, Celso Antônio Bandeira de. Curso de Direito Administrativo. 30ª. Ed. São Paulo: Malheiros, 2013, pg. 748.

¹¹⁹ Lei nº 8.987/95, art. 6º, § 1º.

¹²⁰ CF/88, art. 37, § 6º.

esgotamento sanitário, novas tecnologias de tratamento e a possibilidade de reúso dos efluentes prevista na Lei nº 11.445/2007¹²¹, são formas de inovar na prestação dos serviços, garantindo a sua atualidade.

A generalidade encontra-se associada ao atendimento de todos, de acordo com as necessidades. A cortesia por parte dos prestadores dos serviços públicos refere-se à urbanidade no tratamento dos usuários, na prontidão no atendimento às demandas, na informação de problemas e falhas e no encaminhamento de soluções.

A modicidade tarifária decorre da própria regulação do serviço. É a norma da concessão, imposta no edital de licitação e no respectivo contrato, que definirá os parâmetros para o cálculo da tarifa, suas revisões e reajustes.

Finalmente, a eficiência dos serviços refere-se à qualidade da sua prestação, por parte da concessionária. A eficiência pode ser indicada, para o caso em tela, como o cumprimento do conjunto de obrigações relacionadas com a prestação dos serviços e das metas fixadas.

O Decreto nº 7.217/2010, que regulamentou a Lei nº 11.445/2007, estabelece em seu art. 39, § 2º, que é condição de validade para a celebração de contratos de concessão e de programa cujos objetos sejam a prestação de serviços de saneamento básico que as normas prevejam, entre outros itens, as hipóteses de intervenção e de retomada dos serviços¹²².

Isso significa que, além do serviço adequado, o contrato de concessão deverá conter as hipóteses de intervenção e retomada dos serviços, ou seja, caberá ao titular dos serviços inserir essa regra quando da formulação dos editais de licitação. Assim, fica garantida a validade contrato, permitindo-se a sua celebração.

No que se refere ao procedimento, o qual deverá ser concluído no prazo de até cento e oitenta dias, sob pena de considerar-se inválida a intervenção¹²³, a Lei nº 8.987/1995 dispõe que a intervenção far-se-á por decreto do poder concedente, que conterá a designação do interventor, o prazo da intervenção e os objetivos e limites da medida¹²⁴.

Uma vez declarada a intervenção, o poder concedente deverá, no prazo de trinta dias, instaurar procedimento administrativo para comprovar as causas determinantes da medida e apurar responsabilidades, assegurado o direito de ampla defesa. Como se pode verificar, trata-se de procedimento administrativo cujos pressupostos encontram-se na Constituição Federal¹²⁵, na Lei federal nº 9784/1999, que regula o processo administrativo no âmbito da Administração Pública Federal e na Lei estadual de São Paulo nº 10.177/1998, que regula o processo administrativo no âmbito da Administração Pública Estadual.

¹²¹ Lei nº 11.445/2007, art. 3º, I, b.

¹²² Decreto nº 7.217/2010, art. 39, § 2º, IV.

¹²³ Lei nº 8.987/1995, art. 33, § 2º.

¹²⁴ Lei nº 8.987/1995, art. 32, parágrafo único.

¹²⁵ CF/88, art. 5º, LV.

Na hipótese de se comprovar que a intervenção não observou os pressupostos legais e regulamentares será declarada sua nulidade, o serviço deve ser imediatamente devolvido à concessionária, sem prejuízo de seu direito à indenização¹²⁶. Ao final da intervenção, se não for extinta a concessão, a administração do serviço será devolvida à concessionária, precedida de prestação de contas pelo interventor, que responderá pelos atos praticados durante a sua gestão¹²⁷.

¹²⁶ Lei nº 8.987/1995, art. 33, § 1º.

¹²⁷ Lei nº 8.987/1995, art. 34.

9. A GOVERNANÇA NAS REGIÕES METROPOLITANAS

Antes de tratar especificamente da governança interfederativa, objeto do Estatuto da Metrópole e também da Lei nº 11.445/2007, será feita uma breve abordagem desse conceito.

O termo governança vem sendo utilizado não apenas no setor privado, mas também no setor público, como uma ferramenta a ser adotada quando o consenso é necessário. O conceito de governança foi definido inicialmente pela Comissão sobre Governança Global, instituída pela Organização das Nações Unidas (ONU) no início dos anos 1990. Trata-se do processo por meio do qual atores estatais e não estatais interagem para conceber e implementar políticas públicas no âmbito de um dado conjunto de regras informais que moldam e são moldadas pelo poder¹²⁸.

A ideia da governança não se limita a arranjos institucionais no âmbito de uma organização. Tampouco se refere apenas a constituir mecanismos internos que produzam resultados mais efetivos em diversos aspectos, como transparência, controle e fiscalização. Embora esses aspectos sejam relevantes, a governança vai além e compreende três pontos essenciais¹²⁹:

- ✓ a governança é meio e processo capaz de produzir resultados eficazes que, no caso do saneamento básico, consiste na efetiva melhoria dos serviços de saneamento básico, com impactos positivos na saúde e no meio ambiente, sobretudo nos recursos hídricos;
- ✓ na governança é fundamental a participação ampliada, compreendendo, no caso do saneamento, além do Estado e Municípios, os órgãos e entidades, públicas e privadas, prestadoras dos serviços e, no segmento da participação e controle social, as organizações não governamentais, a comunidade científica e as associações;
- ✓ sua ação se desenvolve na busca do consenso e da persuasão nas relações e ações, muito mais do que a coerção ou a obrigação de fazer.

Construir a governança interfederativa, no caso do saneamento básico, é estabelecer novas formas de organização interna e processos de participação e tomada de decisões. Muitas vezes é preciso mudar culturas, comportamentos e atitudes. O sentido da governança é criar um ambiente em que seja possível aos vários atores discutir questões e problemas complexos, buscando, em conjunto, soluções acordadas e efetivas.

Pode-se indicar como eixos centrais das discussões entre os entes federados – Estados e Municípios - o respeito às diferenças, a confiança entre os membros e os atores envolvidos e a transparência.

¹²⁸ BANCO INTERNACIONAL PARA RECONSTRUÇÃO E DESENVOLVIMENTO/BANCO MUNDIAL. Relatório de Desenvolvimento Mundial. Governança e a Lei, p. 3. Grupo Banco Mundial, 2017. Disponível em:

<https://openknowledge.worldbank.org/bitstream/handle/10986/25880/210950ovPT.pdf?sequence=15&isAllowed=y> Acesso: 17 fev. 2021.

¹²⁹ GONÇALVES, Alcindo; COSTA, Jose Augusto Fontoura, Governança Global e Regimes Internacionais, Ciências Humanas e Sociais. São Paulo: Almedina, 2011, p. 53.

Como parâmetro a ser observado, cita-se o trabalho elaborado no âmbito do Tribunal de Contas da União (TCU), no qual se menciona a governança no setor público como o conjunto de mecanismos de liderança, estratégia e controle postos em prática para avaliar, direcionar e monitorar a atuação da gestão, com vistas à condução de políticas públicas e à prestação de serviços de interesse da sociedade. A governança, dessa forma, está relacionada a três funções básicas¹³⁰:

- ✓ avaliar o ambiente, os cenários, o desempenho e os resultados atuais e futuros;
- ✓ direcionar e orientar a preparação, a articulação e a coordenação de políticas e planos, alinhando as funções organizacionais às necessidades das partes interessadas e assegurando o alcance dos objetivos estabelecidos; e
- ✓ monitorar os resultados, o desempenho e o cumprimento de políticas e planos, confrontando-os com as metas estabelecidas e as expectativas das partes interessadas.

A Lei nº 13.089/2015 instituiu o Estatuto da Metrópole, estabelecendo diretrizes gerais para o planejamento, a gestão e a execução das funções públicas de interesse comum em regiões metropolitanas e em aglomerações urbanas. Além disso, institui normas gerais sobre o plano de desenvolvimento urbano integrado e outros instrumentos de governança interfederativa, assim como critérios para o apoio da União a ações que envolvam governança interfederativa no campo do desenvolvimento urbano. A governança interfederativa, mencionada nessa norma, é justamente a articulação e a cooperação que devem ocorrer, em regiões metropolitanas.

Pode-se considerar que um dos propósitos mais desafiantes da Lei nº 13.089/2015 consiste em lançar as primeiras sementes relacionadas à governança interfederativa no campo do desenvolvimento urbano¹³¹, que se conecta totalmente com o saneamento básico.

Com a nova definição da titularidade dos serviços de saneamento básico, não será possível avançar no desenvolvimento das ações necessárias, quando ocorrer a hipótese de interesse comum, sem tratar da governança.

¹³⁰ TRIBUNAL DE CONTAS DA UNIÃO (TCU). Governança pública: referencial básico de governança aplicável a órgãos e entidades da administração pública e ações indutoras de melhoria. Brasília: TCU, Secretaria de Planejamento, Governança e Gestão, 2014, pg. 42. Disponível em: <https://portal.tcu.gov.br/biblioteca-digital/governanca-publica-referencial-basico-de-governanca-aplicavel-a-orgaos-e-entidades-da-administracao-publica-e-acoas-indutoras-de-melhoria.htm> Acesso: 17 fev. 2021.

¹³¹ SALEME, Edson Ricardo. Comentários ao Estatuto da Cidade. Belo Horizonte: Arraes, 2018, p. 239.

10. FORMAS DE PRESTAÇÃO DE SERVIÇOS

O titular dos serviços de saneamento básico¹³² poderá prestar os serviços de saneamento básico mediante os modelos institucionais a seguir relacionados:

- ✓ administração direta concentrada: refere-se à prestação dos serviços por intermédio de órgão do titular dos serviços, facultada a contratação de terceiros no regime da Lei nº 14.133/2021, nova Lei de Licitações e Contratos Administrativos, que revogou a Lei nº 8.666/1993;
- ✓ administração direta descentralizada: refere-se à criação por lei, de uma pessoa jurídica com finalidade específica para prestar um serviço público, em geral autarquia, empresa pública ou sociedade de economia mista que integre a administração do titular. Nesse caso ocorre delegação dos serviços, por meio de lei;
- ✓ administração indireta, em que o titular delega os serviços por contrato de concessão ou permissão, mediante licitação prévia na modalidade concorrência pública, no regime da Lei nº 14.133/2021;

Cabe destacar que possibilidade de gestão associada de serviços públicos, mediante contrato de programa foi vedada no novo marco regulatório do saneamento básico.

Nos termos do art. 10 da Lei nº 11.445/2007, com a nova redação dada pela Lei nº 14.026/2020, a prestação dos serviços públicos de saneamento básico por entidade que não integre a administração do titular depende da celebração de contrato de concessão, mediante prévia licitação, nos termos do art. 175 da Constituição Federal, vedada a sua disciplina mediante contrato de programa, convênio, termo de parceria ou outros instrumentos de natureza precária.

Os contratos de programa em vigor, quando estiverem regulares, permanecem vigentes até o advento do seu termo contratual¹³³.

10.1 SERVIÇOS PRESTADOS DIRETAMENTE, PELO MUNICÍPIO

Quando os serviços são prestados por órgão da prefeitura ou por empresa pública ou ainda autarquia municipal, a delegação dos serviços ocorre por lei. Nesses modelos, não há contrato, metas, prazos, nem uma relação entre a tarifa, o custeio e os investimentos necessários. Mas os prestadores dos serviços têm a obrigação de observar o PMSB, competindo à Agência Reguladora que recebeu delegação do município verificar o cumprimento desse plano.

As revisões tarifárias a serem realizadas pela Agência Reguladora nos casos de prestação direta ou indireta (autarquia ou empresa municipal), não se baseiam em um contrato com as condições e parâmetros claramente fixados, como ocorre no caso das empresas estaduais – contrato de programa, vedados pela lei, mas mantidos aqueles em vigor – e dos prestadores privados – contrato de concessão.

¹³² Decreto nº 7217/2010, art. 38.

¹³³ Lei nº 11.445/2007, art. 10, § 3º.

Nesses casos, as decisões sobre a revisão tarifária dos serviços prestados pelos municípios resvalam para um vazio normativo, dificultando qualquer tentativa de instituir um modelo de financiamento da proteção de mananciais a partir da tarifa. É necessário que a norma de regulação institua fórmulas paramétricas que permitam os cálculos necessários e objetivos, e que possam tratar do financiamento das ações necessárias, como a proteção dos mananciais, incluindo parte desses custos na tarifa.

Cabe destacar que a ARES-PCJ editou a Resolução nº 115/2015, que fixa uma normativa sobre condições, procedimentos e metodologia de cálculo das tarifas a serem observados pelos prestadores dos serviços públicos de abastecimento de água e esgotamento sanitário, exceto aqueles com contratos de concessão e de parceria público-privada, nos municípios associados à Agência Reguladora PCJ, quando da solicitação de reajuste e revisão tarifária.

10.2 SERVIÇOS PRESTADOS MEDIANTE CONTRATO

Os serviços cuja prestação é regida por contrato referem-se à prestação de forma indireta, mediante concessão ou permissão, sempre precedida de licitação.

A concessão de serviço público consiste na delegação de sua prestação, feita pelo poder concedente, mediante licitação, na modalidade concorrência ou diálogo competitivo, a pessoa jurídica ou consórcio de empresas que demonstre capacidade para seu desempenho, por sua conta e risco e por prazo determinado¹³⁴.

A concessão de serviço público precedida da execução de obra pública refere-se à construção, total ou parcial, conservação, reforma, ampliação ou melhoramento de quaisquer obras de interesse público, delegados pelo poder concedente, mediante licitação, na modalidade concorrência ou diálogo competitivo, a pessoa jurídica ou consórcio de empresas que demonstre capacidade para a sua realização, por sua conta e risco, de forma que o investimento da concessionária seja remunerado e amortizado mediante a exploração do serviço ou da obra por prazo determinado¹³⁵.

A permissão de serviço público consiste na delegação, a título precário, mediante licitação, da prestação de serviços públicos, feita pelo poder concedente à pessoa física ou jurídica que demonstre capacidade para seu desempenho, por sua conta e risco¹³⁶.

Os contratos de programa, previstos na lei anterior, foram vedados, não mais cabendo a possibilidade de contratação sem prévio processo licitatório. Cabe salientar que essa nova regra não impede de empresas estatais venham a participar de licitações com vistas a celebrar contratos de concessão. O que está vedada é a possibilidade de celebração de contratos de programa, ou mesmo qualquer outra modalidade, sem licitação prévia.

¹³⁴ Lei nº 8.97/1995, art. 2º, II.

¹³⁵ i nº 8.97/1995, art. 2º, III.

¹³⁶ i nº 8.97/1995, art. 2º, IV.

Quando a delegação se realiza mediante contratos, esses instrumentos têm como objetivo detalhar as regras da prestação dos serviços, os prazos, a política tarifária, as obrigações de cada parte, entre outros aspectos, como o estabelecimento de metas progressivas e graduais de expansão dos serviços, de qualidade, de eficiência e de uso racional da água, da energia e de outros recursos naturais, em conformidade com os serviços a serem prestados.

São condições de validade dos contratos que tenham por objeto a prestação de serviços públicos de saneamento básico, entre outras, as condições de sustentabilidade e equilíbrio econômico-financeiro da prestação dos serviços, em regime de eficiência, o sistema de cobrança e a composição de taxas e tarifas, a sistemática de reajustes e de revisões de taxas e tarifas e política de subsídios¹³⁷.

Nos termos do art. 10-B da Lei nº 11.445/2007, os contratos em vigor, incluídos aditivos e renovações, autorizados nos termos da Lei, bem como aqueles provenientes de licitação para prestação ou concessão dos serviços públicos de saneamento básico, estarão condicionados à comprovação da capacidade econômico-financeira da contratada, por recursos próprios ou por contratação de dívida, com vistas a viabilizar a universalização dos serviços na área licitada até 31 de dezembro de 2033. A lei estabelece de forma clara a necessidade de capacidade econômico-financeira por parte do prestador, para que se possa garantir a viabilização da universalização dos serviços de saneamento básico.

Na mesma linha de buscar a garantia do alcance da universalização dos serviços, a lei dispõe que os contratos de prestação dos serviços públicos de saneamento básico deverão definir metas de universalização que garantam o atendimento de 99% (noventa e nove por cento) da população com água potável e de 90% (noventa por cento) da população com coleta e tratamento de esgoto até 31 de dezembro de 2033, assim como metas quantitativas de não intermitência do abastecimento, de redução de perdas e de melhoria dos processos de tratamento¹³⁸. Essa regra, embora mencione os contratos, refere-se na verdade à formulação dos editais de licitação, atribuição que pertence ao titular dos serviços.

Além das concessões previstas na Lei nº 8.987/1995, cabe destacar as Parcerias Público-Privadas (PPP), objeto da Lei nº 11.079/2004. Trata-se de contratos de concessão, porém com características específicas, aplicando-se a elas o regime jurídico das concessões previstos na Lei nº 8.987/1995.

Segundo essa norma, em seu art. 2º, parceria público-privada é o contrato administrativo de concessão, na modalidade patrocinada ou administrativa. A Concessão patrocinada é a concessão de serviços públicos ou de obras públicas de que trata a Lei nº 8.987/1995, quando envolver, adicionalmente à tarifa cobrada dos usuários, contraprestação pecuniária do parceiro público ao parceiro privado. A Concessão administrativa é o contrato de prestação de serviços de que a Administração Pública seja a usuária direta ou indireta, ainda que envolva execução de obra ou fornecimento e instalação de bens.

¹³⁷ Lei nº 11.445/2007, art. 11.

¹³⁸ Lei nº 11.445/2007, art. 11-B.

Aplica-se a adoção desse tipo de contrato quando o valor do contrato for superior a R\$ 10.000.000,00 (dez milhões de reais); quando período de prestação do serviço seja superior a 5 (cinco) anos; não podendo ter como objeto único o fornecimento de mão-de-obra, o fornecimento e instalação de equipamentos ou a execução de obra pública.

Nos termos do art. 10-B da Lei nº 11.445/2007, os contratos em vigor, incluídos aditivos e renovações, autorizados nos termos da Lei, bem como aqueles provenientes de licitação para prestação ou concessão dos serviços públicos de saneamento básico, estarão condicionados à comprovação da capacidade econômico-financeira da contratada, por recursos próprios ou por contratação de dívida, com vistas a viabilizar a universalização dos serviços na área licitada até 31 de dezembro de 2033, nos termos do § 2º do art. 11-B, que dispõe que os contratos firmados por meio de procedimentos licitatórios que possuam metas diversas daquelas previstas no caput deste artigo, inclusive contratos que tratem, individualmente, de água ou de esgoto, permanecerão inalterados nos moldes licitados, e o titular do serviço deverá buscar alternativas para atingir as metas definidas no caput deste artigo, incluídas as seguintes:

- ✓ prestação direta da parcela remanescente
- ✓ licitação complementar para atingimento da totalidade da meta;
- ✓ aditamento de contratos já licitados, incluindo eventual reequilíbrio econômico-financeiro, desde que em comum acordo com a contratada

A lei também estabeleceu que a metodologia para comprovação da capacidade econômico-financeira da contratada será regulamentada por decreto do Poder Executivo no prazo de 90 (noventa) dias. Nessa linha, a Portaria nº 2.069/2020 dispõe sobre a Consulta Pública a respeito da metodologia para comprovação dessa capacidade econômico-financeira prevista no art. 10-B da Lei nº 11.445/2007. Essa consulta teve sua abertura 31/07/2020 e encerramento em 21/08/2020. Aguarda-se, pois, a edição do respectivo decreto.

11. PLANEJAMENTO: RELEVÂNCIA

O planejamento dos serviços de saneamento básico consiste no conjunto de atividades atinentes à identificação, qualificação, quantificação, organização e orientação de todas as ações, públicas e privadas, por meio das quais o serviço público deve ser prestado ou colocado à disposição de forma adequada¹³⁹. De todas as funções inerentes ao saneamento básico, a cargo do titular, o planejamento é o único não passível de delegação.

O processo de planejamento do saneamento básico envolve a elaboração, entre outros, de:

- ✓ Plano Nacional de Saneamento Básico, elaborado pela União;
- ✓ Planos Municipais de Saneamento Básico.

No âmbito federal, o Plano Nacional de Saneamento Básico (PLANSAB) deve ser compatível com os planos de recursos hídricos de bacias hidrográficas¹⁴⁰, destacando-se os seguintes conteúdos¹⁴¹:

- ✓ diretrizes e orientações para o equacionamento dos condicionantes de natureza político-institucional, legal e jurídica, econômico-financeira, administrativa, cultural e tecnológica com impacto na consecução das metas e objetivos estabelecidos;
- ✓ proposição de programas, projetos e ações necessários para atingir os objetivos e as metas da política federal de saneamento básico, com identificação das fontes de financiamento, de forma a ampliar os investimentos públicos e privados no setor;
- ✓ diretrizes para o planejamento das ações de saneamento básico em áreas de especial interesse turístico;
- ✓ mecanismos e procedimentos, incluindo indicadores numéricos, para avaliação sistemática da eficiência e eficácia das ações programadas;
- ✓ ações da União relativas ao saneamento básico nas áreas indígenas, nas reservas extrativistas da União e nas comunidades quilombolas;
- ✓ proposta de revisão de competências setoriais dos diversos órgãos e entidades federais que atuam no saneamento ambiental, visando racionalizar a atuação governamental.

A finalidade do Plano Nacional de Saneamento Básico - PLANSAB é estabelecer um conjunto de diretrizes, metas e ações para o alcance de níveis crescentes dos serviços de saneamento básico no território nacional e a sua universalização¹⁴². Segundo o Ministério do Desenvolvimento Regional (MDR), o Plano Nacional de Saneamento Básico (PLANSAB) consiste no planejamento integrado do saneamento básico, considerando seus quatro componentes: abastecimento de água potável, esgotamento sanitário, coleta de lixo e manejo de resíduos sólidos e drenagem e manejo das águas pluviais urbanas, e possui o horizonte de 2019 a 2033¹⁴³.

¹³⁹ Decreto nº 7.217/2010, art. 2º, I.

¹⁴⁰ Decreto nº 7.217/2010, art. 57, § 1º.

¹⁴¹ Lei nº 11.445/2007, art. 52, I, e Decreto nº 7.217/2010, art. 60.

¹⁴² Decreto nº 8.141/2013, revogado pelo Decreto nº 10.473/2020.

¹⁴³ AGERSA. Plano Nacional de Saneamento Básico. Versão de 7 mar. 2019. Disponível em http://www.agersa.ba.gov.br/wp-content/uploads/2019/03/Versaoatualizada07mar2019_consultapublica.pdf Acesso: 23 abr..2021.

11.1 FISCALIZAÇÃO DO CUMPRIMENTO DO PMSB

Em termos da lei de saneamento, um ponto importante a ressaltar refere-se à atribuição da entidade reguladora e fiscalizadora dos serviços na verificação do cumprimento dos planos de saneamento por parte dos prestadores de serviços, na forma das disposições legais, regulamentares e contratuais¹⁴⁴. Na mesma linha, o Decreto nº 7.217/2010 estabelece que o disposto no plano de saneamento básico é vinculante para o Poder Público que o elaborou e para os delegatários dos serviços públicos de saneamento básico¹⁴⁵.

Quando a prestação dos serviços é realizada por meio de um modelo institucional baseado em contrato de concessão, as metas e mecanismos de aferição de seu cumprimento, assim como a equação econômico-financeira do contrato estão definidas. É certo que o contrato deve espelhar o conteúdo do Plano de Saneamento. Mas nesses casos, o ente regulador, ao proceder à revisão tarifária ou ao controle do cumprimento das metas terá muito mais instrumentos de avaliação.

Nos casos de prestação direta pelo município, isto é, por intermédio de departamentos, ou direta por descentralização, ou seja, por autarquias ou empresas municipais, não há contrato. O Plano Municipal de Saneamento Básico, dessa forma, é o único instrumento capaz de balizar e viabilizar qualquer tipo de controle sobre o cumprimento de metas. Daí a importância de frisar que a Lei nº 11.445/2007 estabelece expressamente essa competência dos entes reguladores.

11.2 CONTEÚDO DOS PLANOS MUNICIPAIS DE SANEAMENTO BÁSICO (PMSB)

No âmbito local, os planos municipais de saneamento básico deverão ser compatíveis com os planos das bacias hidrográficas e com planos diretores dos Municípios em que estiverem inseridos, ou com os planos de desenvolvimento urbano integrado das unidades regionais por eles abrangidas¹⁴⁶, e devem apresentar o seguinte conteúdo:

- ✓ diagnóstico da situação e de seus impactos nas condições de vida, utilizando sistema de indicadores de saúde, epidemiológicos, ambientais, inclusive hidrológicos, e socioeconômicos e apontando as causas das deficiências detectadas;
- ✓ metas de curto, médio e longo prazos, com o objetivo de alcançar o acesso universal aos serviços, admitidas soluções graduais e progressivas e observada a compatibilidade com os demais planos setoriais;
- ✓ programas, projetos e ações necessários para atingir os objetivos e as metas, de modo compatível com os respectivos planos plurianuais e com outros planos governamentais correlatos, identificando possíveis fontes de financiamento;
- ✓ ações para situações de emergências e contingências; e
- ✓ mecanismos e procedimentos para avaliação sistemática da eficiência e eficácia das ações programadas.

¹⁴⁴ Lei nº 11.445/2007, art. 20, parágrafo único.

¹⁴⁵ Decreto nº 7.217/2010, art. 25, § 5º.

¹⁴⁶ Lei nº 11.445/2007, art. 19 § 3º.

Esse conteúdo é abrangente e deve ser analisado à luz do principal objetivo das Diretrizes Nacionais para o Saneamento Básico, que é a universalização dos serviços, apesar de todos os entraves existentes. Nesse sentido, o Plano de Saneamento é o instrumento que pode viabilizar, de fato, um avanço na situação de cada Município, pois as ações a serem empreendidas deverão pautar-se em seu conteúdo. Para tanto, deve mapear as dificuldades e apontar caminhos, seja de natureza técnica, seja de ordem institucional.

11.3 *RELAÇÃO ENTRE OS PLANOS MUNICIPAIS DE SANEAMENTO BÁSICO, OS PLANOS DE BACIA HIDROGRÁFICA E OS PLANOS DIRETORES*

A gestão dos recursos hídricos constitui elemento fundamental na própria prestação do serviço de saneamento básico, sendo imprescindível para as prestadoras dos serviços de abastecimento de água (e seu prévio tratamento) a disponibilidade hídrica para a captação de sua matéria prima. A Lei nº 9.433/1997, marco legal da gestão dos recursos hídricos no País, estabelece que a água é um bem de domínio público e recurso natural limitado, dotado de valor econômico, e sua gestão tem como uma de suas prioridades o atendimento do consumo humano em caso de escassez e a garantia de disponibilidade hídrica às gerações atual e futuras.

A Lei nº 11.445/2007 tem como princípio fundamental a universalização de acesso à água e sua integralidade. A garantia do acesso à água de qualidade é, portanto, uma atribuição do Estado, consubstanciando-se em serviço público essencial destinado a satisfação de necessidades essenciais e condição para implementação da saúde pública¹⁴⁷.

As atividades de planejamento e gerenciamento de recursos hídricos são geralmente motivadas pela percepção de que há problemas para resolver e oportunidades para obter aumento dos benefícios do uso de água e do território¹⁴⁸. O planejamento seria a forma de conciliar recursos escassos com necessidades abundantes. Trata-se de uma função técnica que demanda um esforço de previsão, de harmonização e de programação, além da implementação de ações. É o que se pode chamar de gerenciamento, e que se aplica aos Planos Municipais de Saneamento Básico.

¹⁴⁷ PRADO, Ivan Pereira; MENEGUIN, Fernando. Os serviços de saneamento básico, sua regulação e o federalismo brasileiro. Disponível em: <https://www12.senado.leg.br/publicacoes/estudos-legislativos/tipos-de-estudos/textos-para-discussao/td248> 16 mar. 2021.

¹⁴⁸ LOUCKS, Daniel P.; VAN BEEK, Eelco. Water resources systems planning and management: an introduction to methods, models and applications. UNESCO, 2005. Disponível em: <http://unesdoc.unesco.org/images/0014/001434/143430e.pdf> Acesso: 16 mar. 2021.

Antes que qualquer plano possa ser desenvolvido, os objetivos devem estar inseridos em um acordo: quais usos serão protegidos, quais índices de qualidade serão buscados, quais compromissos devem ser acertados entre os usos conflitantes. Conhecidos os objetivos, e tendo havido consenso, é necessário buscar um caminho para realizá-los. Por essa razão, há a necessidade de traçar diretrizes de implementação do plano, buscando estratégias factíveis e acordadas entre todos os atores envolvidos, garantida a participação da sociedade civil, para que os instrumentos e demais ações propostas possam ser implementadas. E sobretudo ajustar os meios de acesso aos recursos financeiros necessários à implementação das medidas definidas em comum acordo.

Há uma relação intrínseca entre União e Estados, responsáveis pela gestão das águas e pela implementação dos instrumentos de gestão das políticas de águas, e os Municípios, a quem compete o ordenamento territorial e a atuação como titulares de serviços de saneamento básico que, se não prestados de forma adequada, de acordo com as características regionais, são os principais agentes causadores da poluição hídrica, com riscos à saúde e pressionando o Sistema Único de Saúde (SUS).

A elaboração do plano de bacia hidrográfica, por sua vez, deve considerar a situação de cada município e os estudos realizados em âmbito local para a elaboração de seus próprios instrumentos de planejamento municipal, identificando aqueles que, por exemplo, possuem assentamentos irregulares no entorno de mananciais e, ainda, não tratam seus esgoto e que não prestam de forma correta os serviços de limpeza urbana, manejo de resíduos sólidos e drenagem urbana. Para tanto, a articulação entre os técnicos deve ser sistemática. Trata-se, em realidade, de um trabalho de mão dupla.

A Resolução do Conselho Nacional de Recursos Hídricos (CNRH) nº 145/2012, norma que estabelece as diretrizes para a elaboração de Planos de Recursos Hídricos de Bacias Hidrográficas, regulamentando a Lei nº 9.433/1997 nesse aspecto, ao tratar da articulação para harmonização do plano de recursos hídricos da bacia com outros planos e estudos, dispõe que os planos de bacia devem considerar os demais planos, programas, projetos e estudos existentes relacionados à gestão ambiental, aos setores usuários, ao desenvolvimento regional, ao uso do solo, à gestão dos sistemas estuarinos e zonas costeiras, incidentes na área de abrangência das respectivas bacias hidrográficas¹⁴⁹.

Indiretamente, a norma menciona temas relacionados com a competência dos municípios, como o uso do solo e mesmo os setores usuários, pois o saneamento é um importante usuário da água. Mas não fica explícita a relação intrínseca entre os impactos que o mau planejamento do uso do solo e a prestação deficiente dos serviços de saneamento básico causam na qualidade dos recursos hídricos.

¹⁴⁹ Resolução CNRH nº 145/2012, art. 8º.

Além disso, a citada resolução menciona a palavra saneamento apenas quando trata do conteúdo do diagnóstico da situação dos recursos hídricos, que deverá incluir, entre outros, a avaliação do saneamento ambiental¹⁵⁰. A Lei nº 9.433/1997 é bastante clara nessa matéria, ao dispor que na implementação da Política Nacional de Recursos Hídricos, os Poderes Executivos do Distrito Federal e dos municípios promoverão a integração das políticas locais de saneamento básico, de uso, ocupação e conservação do solo e de meio ambiente com as políticas federal e estaduais de recursos hídricos¹⁵¹.

Os planos de recursos hídricos constituem instrumentos técnicos que abordam um espaço determinado: a bacia hidrográfica, cuja delimitação deve ser especificada no ato de criação do respectivo comitê de bacia hidrográfica - plano de bacia hidrográfica - responsável por sua gestão, um Estado da Federação - plano estadual de recursos hídricos - ou ainda o território nacional - plano nacional de recursos hídricos. Os planos de bacia hidrográfica estão sob a responsabilidade dos órgãos e entidades federais e estaduais, de acordo com o domínio do curso de água principal.

Trata-se, dessa forma, do instrumento orientador das ações a serem realizadas na bacia hidrográfica, com vistas, em última análise, à melhoria da qualidade e quantidade do recurso. Na Política Nacional de Recursos Hídricos fixou-se, como norma jurídica, que o Plano de Recursos Hídricos é o instrumento que vem em primeiro lugar, por sua importância¹⁵².

No âmbito municipal, ou seja, em cada município que forma o território da bacia hidrográfica, é obrigatória a elaboração de um Plano Municipal de Saneamento Básico. Esse instrumento possui um foco de busca da universalização e melhoria da qualidade dos serviços. Como uma forma lógica de fazer a conexão entre os dois instrumentos de planejamento, a Lei nº 11.445/2007 determina que os planos de saneamento básico deverão ser compatíveis com os planos das bacias hidrográficas em que estiverem inseridos¹⁵³.

Trata-se, no âmbito do saneamento básico, da única disposição legal que expressamente coloca o plano de recursos hídricos da bacia hidrográfica como um instrumento a ser observado pelos municípios. Essa questão é relevante na medida em que as Diretrizes Nacionais para o Saneamento Básico tratam de serviços públicos que são, em sua essência, estreitamente relacionados com os recursos hídricos, muito além constituir um setor usuário da água, submetido à obtenção de outorgas de direito de uso de recursos hídricos e à cobrança pelo uso da água¹⁵⁴.

¹⁵⁰ Resolução CNRH nº 145/2012, art. 11, III.

¹⁵¹ Lei nº 9.433/1997, art. 31.

¹⁵² POMPEU, Cid Tomanik. Direito de águas no Brasil. 2. ed. São Paulo: Revista dos Tribunais, 2010. p. 234.

¹⁵³ Lei nº 11.445/2007, art. 19, § 3º.

¹⁵⁴ GRANZIERA, Maria Luiza Machado; JEREZ, Daniela Malheiros. Implementação de Políticas Públicas: desafios para integração dos planos diretores, de saneamento básico e de bacia hidrográfica. Revista Brasileira de Políticas Públicas, Brasília, v. 9, n. 3 p.230-248, 2019.

11.4 ARRANJO INSTITUCIONAL PARA A IMPLEMENTAÇÃO DO PLANO MUNICIPAL DE SANEAMENTO BÁSICO

11.4.1 Identificação dos atores

No Plano Municipal de Saneamento Básico, é necessário estabelecer um processo de governança acerca da sua implementação. Tanto nos planos de bacia hidrográfica, como nos planos municipais de saneamento básico, as ações propostas referem-se a temas diversos, a serem realizadas por atores distintos. Por isso é importante que o plano contenha estratégias de implementação, com vistas ao alcance da eficiência e eficácia das ações propostas.

No âmbito dos municípios, várias são as secretarias municipais envolvidas com a implementação do plano de saneamento: planejamento, obras, saúde, meio ambiente, serviços, educação e outras, de acordo com a organização político-administrativa de cada município.

Somente se houver um sistema de articulação permanente entre essas secretarias municipais, para compreender com exatidão o âmbito e os limites da participação de cada uma delas, haverá êxito na implementação e o plano poderá ser considerado como um diferencial em relação à qualidade, não apenas dos serviços públicos de saneamento e de desenvolvimento urbano, mas também dos recursos hídricos do entorno do território, com importantes rebatimentos na saúde e bem-estar da população.

Além disso, muitas ações a serem implementadas necessitam de apoio financeiro ou técnico de outros entes, seja o Estado, seja a União, seja um organismo de fomento. Dessa forma, é necessário mapear os atores envolvidos em todas as etapas de implementação do Plano Municipal de Saneamento Básico.

O mesmo se pode dizer do plano de bacia hidrográfica. O plano de ações, que indica o rol de atividades a serem desenvolvidas em curto, médio e longo prazos, diz respeito à atuação de inúmeros atores, inclusive os municípios localizados nesse espaço geográfico. Na sua implementação, por exemplo, no que diz respeito às metas de racionalização de uso¹⁵⁵, se o plano dispuser que há obrigatoriedade de implantação, pelos usuários, de programas de racionalização do uso de recursos hídricos, com metas estabelecidas nos atos de outorga, caberá aos municípios ou aos prestadores por meio de contrato, na qualidade de usuários do recurso, implantar tais metas e promover incentivos e fomentos a ações voltadas à redução de perdas e desperdícios nos sistemas urbanos de abastecimento de água.

Outro exemplo de ação que necessita de articulação para a sua implementação é a proposta de criação de áreas sujeitas a restrição de uso, com vistas à proteção dos recursos hídricos. Os parques lineares, correspondentes aos trechos urbanos dos rios, enquadram-se nessa categoria. E a competência para criá-los é dos municípios, de acordo com as diretrizes de seu plano diretor, a menos que se trate de um rio muito importante em região metropolitana. Esse sistema de decisões deve, portanto, ser construído em conjunto desde o início, mediante a comunicação, e a

¹⁵⁵ Lei nº 9.433/97, art. 7º, IV.

articulação no âmbito dos sistemas de gestão, incluindo a União, se houver corpos hídricos de domínio da União, os Estados e os Municípios. Sem o exercício da governança, dificilmente esses interesses comuns poderão tornar-se realidade¹⁵⁶.

Os Planos Municipais de Saneamento Básico também possuem relevância na medida em que cabe a esses instrumentos tecer um diagnóstico da situação e de seus impactos nas condições de vida, utilizando sistema de indicadores sanitários, epidemiológicos, ambientais e socioeconômicos e apontando as causas das deficiências detectadas¹⁵⁷. Nesses instrumentos, é possível identificar não apenas a situação dos serviços, mas também as dificuldades existentes para a implementação do plano de ações previsto. Essa análise implica um levantamento da situação institucional do município, sobretudo em casos de conurbação, em que muitas vezes os problemas e soluções podem estar localizados fora do território do município.

Nesse sentido, os Planos devem focar, também, o arranjo institucional de governança necessário para a sua implementação, pois esse é o objetivo do planejamento. Deve também observar o Plano de Recursos Hídricos da Bacia Hidrográfica e verificar as possíveis parcerias com outros municípios e demais atores, como associações técnicas e a sociedade civil, com vista ao alcance da efetividade das ações.

Esse conteúdo encontra-se no dispositivo que inclui os mecanismos e procedimentos para a avaliação sistemática da eficiência e eficácia das ações programadas¹⁵⁸. Se serão avaliadas a eficiência e eficácia das ações é preciso verificar, de antemão, ainda no processo de planejamento, quais as dificuldades existentes e que poderão comprometer as ações, se não forem sanadas.

¹⁵⁶ GRANZIERA, Maria Luiza Machado; JEREZ, Daniela Malheiros. Implementação de Políticas Públicas: desafios para integração dos planos diretores, de saneamento básico e de bacia hidrográfica. Revista Brasileira de Políticas Públicas, Brasília, v. 9, n. 3 p.230-248, 2019.

¹⁵⁷ Lei nº 11.445/2007, art. 19, I.

¹⁵⁸ A título de esclarecimentos, a eficiência é a relação entre o esforço empregado na execução de uma ação e os resultados alcançados. A eficácia consiste na relação entre os objetivos definidos pela política e os resultados por ela alcançados. E a efetividade refere-se aos impactos, no ambiente ou na sociedade, oriundos das ações da política.

ANEXO II - MINUTA DE LEI PARA INSTITUCIONALIZAÇÃO DO PLANO MUNICIPAL DE SANEAMENTO BÁSICO

MINUTA DE PROJETO DE LEI Nº [____], DE [_____]

Institui o Plano Municipal de Saneamento Básico e dá outras providências.

O Prefeito Municipal de [____], Estado de São Paulo, no uso de suas atribuições legais, faz saber que a Câmara dos Vereadores aprovou e fica sancionada a seguinte Lei:

I. DAS DISPOSIÇÕES PRELIMINARES

Art. 1º. Na implantação do Plano Municipal de Saneamento Básico, constante do Anexo I, parte integrante desta Lei, o Município de [____] deverá articular e coordenar recursos tecnológicos, humanos, econômicos e financeiros para a garantia da execução dos serviços públicos de saneamento básico, em conformidade com os princípios e diretrizes da Lei nº 11.445/2007, alterada pela Lei nº 14.026/2020.

Art. 2º. São diretrizes do Plano Municipal de Saneamento Básico a melhoria da qualidade dos serviços de saneamento básico, a garantia dos benefícios da salubridade ambiental para toda a população, a manutenção do meio ambiente ecologicamente equilibrado e o fortalecimento dos instrumentos disponíveis ao Poder Público e à coletividade.

Parágrafo único. Na implementação do Plano Municipal de Saneamento Básico, deverão ser considerados:

- I. O Plano Regional Integrado de Saneamento Básico da UGRHI [____], instituído pelo Decreto [____]; e,
- II. O Plano da Bacia Hidrográfica do [____].

Art. 3º. Para efeitos desta Lei, considera-se saneamento básico o conjunto de serviços, infraestruturas e instalações operacionais de:

- I. Abastecimento de água potável: constituído pelas atividades, infraestruturas e instalações necessárias ao abastecimento público de água potável, desde a captação até as ligações prediais e respectivos instrumentos de medição;
- II. Esgotamento sanitário: constituído pelas atividades, infraestruturas e instalações operacionais de coleta, transporte, tratamento e disposição final adequados dos esgotos sanitários, desde as ligações prediais até o seu lançamento final no meio ambiente;
- III. Limpeza urbana e manejo de resíduos sólidos: conjunto de atividades, infraestruturas e instalações operacionais de coleta, transporte, transbordo, tratamento e destino final do lixo doméstico e do lixo originário da varrição e limpeza de logradouros e vias públicas; e,
- IV. Drenagem e manejo das águas pluviais urbanas: conjunto de atividades, infraestruturas e instalações operacionais de drenagem urbana de águas pluviais, de transporte, detenção ou retenção para o amortecimento de vazões de cheias, e disposição final das águas pluviais drenadas nas áreas urbanas.

Art. 4º. O Plano Municipal de Saneamento Básico será considerado para um horizonte de 20 (vinte) anos, devendo ser revisto periodicamente em prazos não superiores a 10 (dez) anos.

§ 1º. As revisões de que trata o *caput* deste artigo deverão preceder à elaboração do Plano Plurianual do Município de [____], nos termos do art. 19, § 4º, da Lei nº 11.445/2007, alterada pela Lei nº 14.026/2020.

§ 2º. O Poder Executivo Municipal deverá encaminhar a proposta de revisão do Plano Municipal de Saneamento Básico à Câmara dos Vereadores, com as eventuais alterações, a atualização e a consolidação do plano anteriormente vigente.

II. DOS OBJETIVOS E PRINCÍPIOS

Art. 5º. O Plano Municipal de Saneamento Básico tem por objetivo geral promover a universalização do saneamento básico em todo o território de [____], ampliando

progressivamente o acesso de todos os domicílios permanentes aos serviços, conforme estabelecido na Lei nº 14.026/2020, o novo marco legal do saneamento básico.

Parágrafo único. Para alcançar o objetivo geral de universalização, em conformidade com a Lei nº 14.026/2020, são objetivos específicos do Plano de Saneamento Básico de [_____]:

- I. A garantia da qualidade e eficiência dos serviços, buscando sua melhoria e extensão às localidades ainda não atendidas;
- II. A sua implementação em prazos razoáveis, de modo a atingir as metas fixadas no plano, de acordo com o novo marco legal;
- III. A criação de meios e instrumentos para regulação, fiscalização, monitoramento e gestão dos serviços;
- IV. A promoção de programas de educação ambiental de forma a estimular a conscientização da população em relação à importância do meio ambiente equilibrado e à necessidade de sua proteção, sobretudo em relação ao saneamento básico; e,
- V. A viabilidade econômico-financeira dos serviços, considerando a capacidade de pagamento pela população de baixa renda na definição de taxas, tarifas e outros preços públicos.

Art. 6º. Além dos princípios expressos acima, serão observados, para a implementação do Plano Municipal de Saneamento Básico, os seguintes princípios fundamentais:

- I. Integralidade dos serviços de saneamento básico;
- II. Preservação da saúde pública e a proteção do meio ambiente;

- III. Adequação de métodos, técnicas e processos que considerem as peculiaridades locais e regionais;
- IV. Articulação com outras políticas públicas;
- V. Eficiência e sustentabilidade econômica, técnica, social e ambiental;
- VI. Utilização de tecnologias apropriadas;
- VII. Transparência das ações;
- VIII. Controle social;
- IX. Segurança, qualidade e regularidade;
- X. Integração das infraestruturas e serviços com a gestão eficiente dos recursos hídricos.

III. DOS INSTRUMENTOS

Art. 7º. Os programas e projetos específicos, voltados à melhoria da qualidade e ampliação da oferta dos serviços de abastecimento de água, esgotamento sanitário, limpeza urbana e drenagem constituirão os instrumentos básicos para a gestão dos serviços, devendo incorporar os princípios e diretrizes contidos nesta Lei.

Parágrafo único. Os programas e projetos específicos do setor de saneamento básico deverão ser regulamentados por Decretos do Poder Executivo Municipal, na medida em que forem criados, inclusive com a especificação dos recursos orçamentários a serem aplicados.

Art. 8º. A implantação do Plano Municipal de Saneamento Básico, a cargo da Secretaria Municipal de [____], pressupõe a participação dos diversos agentes envolvidos, inclusive os demais órgãos e entidades da Administração Pública Municipal, operadores dos serviços, associações de bairro e demais entes da sociedade civil organizada.

IV. DA RESPONSABILIDADE DOS AGENTES ENVOLVIDOS COM O SANEAMENTO BÁSICO

Art. 9º. A prestação dos serviços de saneamento básico é de titularidade do Poder Executivo Municipal e poderá ser delegada a terceiros mediante contrato, sob o regime de direito público, para execução de uma ou mais atividades.

§ 1º. A delegação da prestação dos serviços de saneamento básico não dispensa o cumprimento, pelo prestador, do Plano Municipal de Saneamento Básico, constante do Anexo I.

§ 2º. Os planos de investimentos e os projetos relativos ao contrato deverão ser compatíveis com o Plano Municipal de Saneamento Básico, constante do Anexo I.

§ 3º. Os contratos mencionados no *caput* não poderão conter cláusulas que prejudiquem as atividades de regulação e de fiscalização ou o acesso às informações dos serviços contratados.

§ 4º. No caso de mais de um prestador executar atividade interdependente de outra, a relação entre elas deverá ser regulada por contrato, devendo entidade única ser encarregada das funções de regulação e fiscalização, observado o disposto no Art. 12, da Lei nº 11.445/2007.

§ 5º. Na hipótese de entidade da Administração Pública Municipal ser contratada para a prestação de serviços de saneamento básico nos termos do presente artigo, deverá submeter-se às regras aplicáveis aos demais prestadores.

Art. 10. O Município deverá regular e fiscalizar a prestação dos serviços públicos de saneamento básico, ficando desde já autorizado a delegar essas atividades a entidade reguladora independente, constituída dentro dos limites territoriais do Estado de São Paulo, nos termos do §1º, do Art. 23, da Lei nº 11.445/2007, alterado pela Lei 14.026/2020.

Parágrafo único. Caberá ao ente regulador e fiscalizador dos serviços de saneamento básico a verificação do cumprimento do Plano Municipal de Saneamento Básico, constante do Anexo I desta Lei, por parte dos prestadores dos serviços, na forma das disposições legais, regulamentares e contratuais.

Art. 11. Como forma de garantir a implantação do Plano Municipal de Saneamento Básico, são deveres dos prestadores dos serviços:

- I. Prestar serviço adequado e com atualidade, na forma prevista nas normas técnicas aplicáveis e no contrato, quando os serviços forem objeto de relação contratual;
- II. Prestar contas da gestão do serviço ao Município de [_____] quando os serviços forem objeto de relação contratual, e aos usuários, por escrito, mediante solicitação destes;
- III. Cumprir e fazer cumprir as normas de proteção ambiental e de proteção à saúde, aplicáveis aos serviços;
- IV. Permitir aos encarregados da fiscalização livre acesso, em qualquer época, às obras, aos equipamentos e às instalações integrantes do serviço;
- V. Zelar pela integridade dos bens vinculados à prestação do serviço; e,
- VI. Captar, aplicar e gerir os recursos financeiros necessários à prestação do serviço.

§ 1º. Para os efeitos desta Lei, considera-se serviço adequado, aquele que satisfaz as condições de regularidade, continuidade, eficiência, segurança, atualidade, generalidade e cortesia na sua prestação, bem como a modicidade tarifária.

§ 2º. A atualidade compreende a modernidade das técnicas, dos equipamentos e das instalações, a sua conservação, bem como a melhoria e expansão do serviço.

Art. 12. Tendo em vista que os usuários diretos e indiretos dos serviços de saneamento básico são os beneficiários finais do Plano Municipal de Saneamento Básico, constituem seus direitos e obrigações:

- I. Receber serviço adequado;
- II. Receber dos prestadores informações para a defesa de interesses individuais ou coletivos;
- III. Levar ao conhecimento do Município de [_____] e do prestador as irregularidades de que tenham conhecimento, referentes ao serviço prestado;
- IV. Comunicar às autoridades competentes os atos ilícitos eventualmente praticados na prestação do serviço;
- V. Contribuir para a permanência das boas condições dos bens públicos através dos quais lhes são prestados os serviços.

V. DAS INFRAÇÕES E PENALIDADES

Art. 13. Sem prejuízo das sanções civis e penais cabíveis, as infrações ao disposto nesta Lei e seus instrumentos, cometidas pelos prestadores de serviços, acarretarão a aplicação das seguintes penalidades, pelo ente regulador, observados, sempre, os princípios da ampla defesa e do contraditório:

- I. Advertência, com prazo para regularização; e,
- II. Multa simples ou diária.

Art. 14. A advertência poderá ser aplicada mediante a lavratura de auto de infração, para as infrações administrativas de menor lesividade, garantidos a ampla defesa e o contraditório.

§ 1º. Sem prejuízo do disposto no *caput*, se o ente regulador constatar a existência de irregularidades a serem sanadas, lavrará o auto de infração com a indicação da respectiva sanção de advertência, ocasião em que estabelecerá prazo para que o infrator sane tais irregularidades.

§ 2º. Sanadas as irregularidades no prazo concedido, o ente regulador certificará o ocorrido nos autos e dará seguimento ao processo.

§ 3º. Caso o autuado, por negligência ou dolo, deixe de sanar as irregularidades, o ente regulador certificará o ocorrido e aplicará a sanção de multa relativa à infração praticada, independentemente da advertência.

§ 4º. A advertência não excluirá a aplicação de outras sanções cabíveis.

Art. 15. Para a aplicação da penalidade da multa, a autoridade competente levará em conta a intensidade e extensão da infração.

§ 1º. A multa diária será aplicada em caso de infração continuada.

§ 2º. A multa será graduada entre R\$ [_____] e R\$ [_____].

§ 3º. O valor da multa será recolhido em nome e benefício do Fundo Municipal de [_____] , instituído pela Lei [_____] e suas alterações.

§ 4º Para cálculo do valor da multa são consideradas as seguintes situações agravantes:

- I. Reincidência; ou,
- II. Quando da infração resultar, entre outros:
 - a) na contaminação significativa de águas superficiais e/ou subterrâneas;
 - b) na degradação ambiental que não comporte medidas de regularização, reparação, recuperação pelo infrator ou às suas custas; ou,
 - c) em risco iminente à saúde pública.

VI - DAS DISPOSIÇÕES FINAIS E TRANSITÓRIAS

Art. 17. Constitui órgão executivo do Plano Municipal de Saneamento Básico, constante do Anexo I, a Secretaria Municipal de [____], na forma da Lei Municipal [____].

Art. 18. Esta Lei entra em vigor na data de sua publicação, revogadas as disposições em contrário.

Gabinete do Prefeito Municipal de [____], Estado de São Paulo, [____] de 2022.

Prefeito Municipal de [____]

X - X - X

ANEXO I

PLANO MUNICIPAL DE SANEAMENTO BÁSICO